


Die
Gemeinden und Gutsbezirke

des

Preussischen Staates

und ihre Bevölkerung.




Nach den Urmaterialien

der allgemeinen Volkszählung vom 1. December 1871

bearbeitet und zusammengestellt

vom

Königlichen Statistischen Bureau.



VII. Die Provinz Schleswig-Holstein.



Berlin 1874.

Verlag des Königl. Statistischen Bureaus
(Dr. Engel).

Zusammenfassung nach B. D.




Die
Gemeinden und Gutsbezirke
der
Provinz Schleswig-Holstein
und ihre Bevölkerung.

Nach den Urmaterialien
der allgemeinen Volkszählung vom 1. December 1871


bearbeitet und zusammengestellt

vom

Königlichen Statistischen Bureau.



Handwritten signature and initials



Berlin 1874.

Verlag des Königl. Statistischen Bureau
(Dr. Engel).

av

V o r w o r t.

Nachdem wir Anfangs Mai 1872 die „vorläufigen Ergebnisse der Volkszählung vom 1. December 1871 im deutschen Reiche überhaupt und im preussischen Staate insbesondere“ herausgegeben und damit dem grossen Publicum den ersten Ausweis über die Resultate der letzten allgemeinen Volkszählung geliefert hatten, begannen wir im Januar v. J. eine Reihe von Veröffentlichungen, zu welcher auch das vorliegende Heft gehört.

Die „vorläufigen Ergebnisse“ bezogen sich auf die Zahl und Art der Communeinheiten, auf die Anzahl der Wohnhäuser und sonstigen Wohnstätten, der Haushaltungen und Anstalten für gemeinsamen Aufenthalt, auf die ortsanwesende männliche, weibliche und Gesammtbevölkerung und auf die bei der vorletzten Volkszählung ermittelte ortsanwesende Bevölkerung nebst Verzeichnung der absoluten und relativen Zu- und Abnahme während des zwischenliegenden Zeitraums. Zur Zeit ihrer Bearbeitung lagen uns von den Urmaterialien der Volkszählung erst die allgemeinen Kreisübersichten vor, an deren Controle durch den Inhalt der Zählbriefe noch nicht zu denken war. Wir wünschten eben den Behörden und den für Statistik sich interessirenden Privatpersonen zunächst und so schnell wie möglich einen allgemeinen Abriss zu liefern, der die wichtigsten, wenn auch unberichtigten Ergebnisse der Volkszählung für sämtliche einzelnen Städte, für die mehr als 2000 Bewohner zählenden Landgemeinden und für das platte Land jedes Kreises bzw. Amtsbezirkes enthalten sollte.

Was wir nunmehr veröffentlichen, unterscheidet sich räumlich und stofflich von den „vorläufigen Ergebnissen“. Es mangelte bisher in der statistischen Literatur des preussischen Staates gänzlich an einem amtlichen Werke über die Gemeinden und selbständigen Gutsbezirke; auch giebt es keine Privatpublication, welche sich auf die Ortschaften sämtlicher Landestheile erstreckt, und diejenigen für einzelne Landestheile sind mehr oder weniger veraltet oder unvollständig. Deshalb glauben wir, mit der Herausgabe des vorliegenden, in Heften für jede einzelne Provinz erscheinenden Werkes nach dem von der Centralcommission für die Volkszählung festgestellten Plane ein in vielen Kreisen lebhaft gefühltes Bedürfniss zu befriedigen.

Das Werk verzeichnet nicht blos von jeder Communeinheit oder Gemeinde, auf Grund der neuesten Aufnahmen, in tabellarischer Anordnung die Zahl der Wohnplätze, der Wohngebäude, der Einzel- und Familien-Haushaltungen, der männlichen, weiblichen und sämtlichen am 1. Dec. 1871 ortsanwesenden und der vom Orte abwesenden Personen, sowie der am 3. December 1867 gezählten Ortsanwesenden; sondern es unterscheidet zugleich die am Orte selbst gebürtigen Personen, ferner die Preussen von den Angehörigen fremder Staaten, in Hinsicht des Glaubensbekenntnisses 5 Hauptgruppen (allerdings ohne Hervorhebung der Lutheraner und Reformirten, sowie der mancherlei kleineren Religionsgesellschaften), dem Alter nach die von 1862 bis 1871 geborenen Kinder und hinsichtlich der Schulbildung unter den vor 1862 geborenen Personen die Lesen und Schreiben verstehenden von den Analphabeten mit einer Zwischengruppe, für welche über die Schulbildung in den Zählkarten nichts angegeben war. Ausserdem weist es die Zahl der in jeder Gemeinde ermittelten Blinden, Taubstummen, Irr- und Blödsinnigen nach. Man hätte freilich, um allen Wünschen gerecht zu werden, noch viel mehr Zahlen geben können; aber einerseits würde das Werk dadurch beträchtlich vertheuert und andererseits die Veröffentlichung weit hinausgeschoben worden sein, welche beide Uebelstände zu vermeiden wir uns verpflichtet fühlten.

11 *Kriegsjahr 1871*

Aber neben seinem Dienste als Gemeindeglossikon verrichtet das Werk auch den eines Ortslexikons, indem es für jede Gemeinde, welche aus mehreren, wenngleich noch so kleinen, geographisch besonders benannten oder von einander getrennt liegenden Wohnplätzen besteht, wenigstens deren Namen, Wohnhäuser- und Bewohnerzahl angiebt und am Schlusse mittheilt, wo die Daten über jeden einzelnen Wohnplatz zu finden sind.

Durch die allgemeine persönliche Mitwirkung jedes Familienhauptes an dem Volkszählungs-Geschäfte sind die dabei gewonnenen Urmaterialien hinlänglich bekannt geworden. Wir bedienen uns als Quellen für vorliegendes Werk: der Kreisübersichten (J), der Ortsübersichten (H), der Controllisten (G) und der Zählkarten (A) aus der letzten Volkszählung, sowie der Wohnplatz-Uebersichten aus der vorletzten Volkszählung. Es mag zur Vermeidung von Anfragen und zur Orientirung über gewisse Besonderheiten zweckmässig sein, einen Auszug aus der Instruction für die Aufstellung der Gemeindetabelle abzudrucken und daran einige Bemerkungen zu knüpfen.

1. Für jeden Kreis ist eine eigene Tabelle aufgestellt, welche zwar eine Einheit in sich bildet, aber im Satze nicht von den übrigen abgeschnitten ist, so dass vielmehr die Kreise innerhalb der ganzen Provinz einander unmittelbar und in derselben Reihe folgen, welche für die übrigen Publicationen des statistischen Bureau's innegehalten wird. Da die Nummern und Namen der Kreise den Titel der ungeraden Seite bilden, so ist das Auffinden der zu ihnen gehörigen Gemeinden sehr leicht.

2. Da seit dem Jahre 1867 einige Veränderungen in der Gemeindeausdehnung stattgefunden haben, so drückt nicht in allen Fällen das Verhältniss der Bevölkerungszahl von 1867 zu der von 1871 die seitdem stattgefundenen Zu- oder Abnahme der Bevölkerung aus. Wo ferner bisher Gemeinde und Gutsbezirk vereinigt erst als communale Einheit betrachtet zu werden pflegten, oder wo eine Theilung einer Communeinheit seit dem Jahre 1867 stattgefunden hat, konnte eine Scheidung der Bevölkerungszahl von 1867 nicht immer in Sp. 9 durchgeführt werden. Es ist in diesem Falle an einer Stelle, meistens bei den Gutsbezirken, ein Punkt (.) gesetzt.

3. Innerhalb jedes Kreises sind zuerst die Stadtgemeinden, dann die Landgemeinden und zuletzt die selbständigen Gutsbezirke aufgeführt; in jeder dieser Abtheilungen folgen einander die Communeinheiten in alphabetischer Ordnung, mit fortlaufender Nummer durch den ganzen Kreis.

4. Die Schreibung der Namen ist als keine feststehende zu erachten; namentlich wechselt der Gebrauch des deutschen „K“ und des lateinischen „C“ noch vielfach, und auch in anderer Beziehung zeigt sich bald die eine, bald die andere Namensform. Der Regel nach haben wir die gebräuchliche voran, die minder gebräuchliche in Klammern daneben gesetzt. Ferner ist die alphabetische Folge nach dem Stammworte im Allgemeinen da, wo dasselbe mehrfach auftritt, derjenigen nach dem Vorsetzworte vorgezogen, und zwar gerade der grösseren Deutlichkeit halber; ganz streng war diese Bestimmung nicht durchzuführen, besonders da nicht, wo das Vorsetzwort schon nicht mehr als solches angesehen werden kann.

5. Für die topographische Bezeichnung der Communeinheiten sind die Kreisübersichten, zum Theil auch die Ortschafts-Verzeichnisse für 1871 massgebend gewesen, wodurch allerdings unter den verschiedenen Kreisen eine gewisse Verschiedenheit entstanden ist, aber der Vortheil erreicht wurde, die muthmasslich landesübliche Bezeichnung zu geben; ein grosser Werth ist darauf in einer Zeit nicht zu legen, welche den Gemeindebegriff dem topographischen bei Weitem vorzieht, wie denn auch seitens mehrerer Landräthe nur die einfache Bezeichnung als Gemeinde oder Gutsbezirk durchgeführt und die der Wohnplätze in dem Urmaterial ganz fallen gelassen worden ist.

6. In den Ortsübersichten lag das Material für die Wohnplatz-Statistik, insofern jeder einzelne Wohnplatz daselbst anzugeben war. Ob dieses Verfahren allenthalben ohne Fehler stattgefunden hat, entzieht sich unserer Controle. Deshalb sind vielleicht das eine Mal zusammenhängende Theile eines Wohnplatzes als verschiedene Wohnplätze aufgeführt, ein anderes Mal unbenannte, aber abseits von dem Hauptcomplex der Gebäude belegene Häusergruppen nicht erwähnt worden. Solche Fälle werden aber immer nur Ausnahmen bilden, zumal da das Manuscript des Gemeindeglossikons jedem königlichen Landrathe bezüglich des von ihm verwalteten Kreises zur Durchsicht und Berichtigung vorgelegen hat.

7. Die topographische Beschaffenheit der einzelnen Wohnplätze, welche zusammen eine Communeinheit bilden, ist am Fusse der Tabelle allemal vor dem Namen bemerkt, sobald sie in dem uns zur Benutzung zugänglichen Material angegeben war. Wenn eine Communeinheit ausser

den
die
und
war
ode
halt
der
das
beti
dass
nam
kom
mer.
Hau
Diel
Stra

es dem namengebenden Wohnplätze nur noch namenlose umfasst, so ist jener gar nicht aufgeführt,
n, diese aber in Klammern erwähnt.
it,
ro

8. In der Tabelle haben zeitweilige und vorübergehende Wohnstätten, wie Arbeiterbaracken
und Schiffe, keinen Platz gefunden; dagegen sind dieselben, wo sie im Urmaterial kenntlich gemacht
waren, unter den Wohnplätzen am Fusse der Tabelle mit verzeichnet. Dasselbe gilt von einzelnen
s- oder mehreren Bahnwärter-Häusern. Unter Haushaltungen sind Anstalten für gemeinsamen Aufent-
n halt, z. B. Pensionate und Gasthöfe, nicht mit verstanden.

9. Die Summe der in den Spalten 10 und 11 verzeichneten Personen kommt nicht allenthalben
n der Bevölkerungssumme in Spalte 7 gleich; zur Beseitigung darüber entstandener Zweifel diene,
n dass in manchen Gemeinden Personen mit unbekannter Staatsangehörigkeit gezählt sind.

10. Die „Vorbemerkungen“ auf Seite 114 geben Auskunft über den Gebrauch des alpha-
betischen Verzeichnisses der Gemeinden und Wohnplätze. Im Allgemeinen ist hierbei zu beachten,
h dass topographische Bezeichnungen nur dann in jenem Verzeichnisse erscheinen, wenn sie Eigen-
se namen geworden sind (z. B. Berg, Burg, Horst, Hütten), sonst aber nur ausnahmsweise da vor-
ie kommen, wo mehrere Ortschaften den gleichen Eigennamen besitzen (z. B. Borstelerbaum, Hol-
n merfeld). Als solche topographische Bezeichnungen sind mehrere häufig mit dem Adjectivum des
3- Hauptortes auftretende Wörter angesehen, z. B. die Wörter: Baum, Berg, Brücke, Damm, Deich,
n Dieken, Donn, Feld, Haff, Heide, Hörn, Hof, Holz, Koog, Koppel, Marsch, Moor, Redder, Sand,
n Strand, Tannen, Teich, Weg, Wohld.

Berlin, im April 1874.

Königliches statistisches Bureau.

Dr. Engel.

Verzeichniss des Inhalts.

	Seiten
Vorwort	V—VII
Provinz Schleswig-Holstein, Regierungsbezirk Schleswig	2—109
I. Kreis Hadersleben	2— 9
II. „ Apenrade	8— 13
III. „ Sonderburg	14— 17
IV. „ Flensburg	16— 27
V. „ Schleswig	26— 33
VI. „ Eckernförde	32— 39
VII. „ Eiderstedt	38— 39
VIII. „ Husum	40— 41
IX. „ Tondern	42— 51
X. „ Oldenburg	52— 57
XI. „ Plön	58— 63
XII. „ Kiel	64— 69
XIII. „ Rendsburg	70— 75
XIV. „ Norderdithmarschen	74— 77
XV. „ Süderdithmarschen	76— 83
XVI. „ Steinburg	82— 89
XVII. „ Segeberg	88— 95
XVIII. „ Stormarn	94—103
XIX. „ Pinneberg	102—109
XX. „ Altona	108—109
Zusammenstellung der Kreise und ihrer Bevölkerung . .	110—113
Alphabetisches Register der Gemeinden und Wohnplätze	114—150
Nachträge und Berichtigungen	151

Die
Gemeinden und Gutsbezirke

in der Provinz

Schleswig - Holstein.

Laufende Nummer.	Namen und topographische Bezeichnung der Communeinheiten.	Wohnplätze.		Einzel-	Fami- lien-	Ortsanwesende Bevölkerung					Sta- angeh.
		1.	2.			Haus- haltungen.	am 1. December 1871:				
				männ- liche	weib- liche		über- haupt	davon orts- ge- bürtig			
									Bewohner		
3.	4.	5.	6.	7.	8.	9.	10.				
I. Kreis Hadersleben.											
a) Gemeinden im Stande der Städte.											
1	Christiansfeld, <i>Flecken</i>	1	60	2	90	296	388	684	113	708	53
2	Hadersleben, <i>Stadt</i>	1	716	234	1772	4007	4251	8258	4045	8596	778
b) Landgemeinden.											
3	Aabel.....	4	48	1	55	116	136	252	104	246	20
4	Aarö.....	2	45	3	49	123	131	254	192	262	20
5	Aastrup (Nieder), <i>jetzt zu 6</i>	1	34	3	41	103	116	219	86	197	11
6	„ (Ober).....	4	75	4	86	199	207	406	222	411	33
7	Abkjer.....	1	29	1	33	78	72	150	63	170	11
8	Agerskov.....	18	101	5	103	269	249	518	218	476	41
9	Aller.....	2	55	4	73	168	179	347	154	337	21
10	Allerup.....	5	39	2	45	107	112	219	82	196	11
11	Andrup.....	1	34	3	37	93	98	191	62	181	11
12	Anslet.....	2	78	5	84	190	204	394	187	390	31
13	Arnitlund.....	1	56	8	56	130	135	265	127	268	21
14	Arnum, <i>jetzt zu 65</i>	2	93	6	100	264	249	513	247	486	41
15	Arrild.....	7	69	7	77	207	210	417	181	410	31
16	Astrup.....	2	54	—	54	128	142	270	135	269	21
17	Baulund.....	4	57	1	55	173	177	350	161	333	31
18	Beck.....	5	88	3	97	226	245	471	205	469	41
19	Beftoft.....	2	45	3	59	154	145	299	138	287	21
20	Bjernstrup.....	1	40	4	48	93	118	211	89	196	11
21	Bjerving.....	4	56	—	71	182	187	369	174	356	31
22	Birkelev.....	1	47	—	54	126	129	255	102	273	31
23	Boyskov.....	2	43	2	55	135	145	280	114	250	21
24	Bramdrup.....	1	37	2	43	140	124	264	106	267	21
25	Branderup.....	5	68	2	82	198	221	419	170	377	31
26	Brendstrup.....	4	84	8	89	227	211	438	189	453	31
27	Bröns.....	4	70	4	81	202	201	403	192	394	31
28	Djernis.....	2	46	5	56	127	175	302	142	309	21
29	Dover (= Dovre).....	7	83	4	84	199	214	413	174	400	31
30	Eisbüll (= Eisböl).....	3	11	—	12	53	51	104	33	102	21
31	Endrupskov.....	9	67	3	74	147	176	323	147	297	21
32	Erlev.....	4	26	—	37	111	96	207	74	207	11
33	Errigstedt.....	4	26	3	33	76	86	162	46	178	11
34	Fädstedt.....	9	103	4	112	275	281	556	295	564	41
35	Fauervraa.....	2	59	1	77	152	177	329	108	306	21
36	Faustrup.....	1	26	—	30	80	76	156	65	156	11
37	Fjelstrup.....	3	80	2	97	235	277	512	282	485	41
38	Fjerstedt, <i>jetzt zu 130</i>	1	28	—	33	88	81	169	76	159	11

Wohnplätze als Theile der Gemeinden u. dgl. ihre V

I. Kreis Hadersleben.	8. Dorf Agerskov 24—157; Abbauten: Råvegaard 4—21, Leerskov 3—16, Prostegaardsmark 2—20, Ostergaard 1—3, Ostermark 13—47, Hodsbüllhaus 1—4, Nulbjerg 16—66, Kjergaard 5—34, Tornhave 3—17, Skibelundgaard 1—4, Fleughaus 1—4, Voimaa rd 1—8, Gellbjerg 11—40, Gammelskov 9—44, Nitriskjer 4—16; einz. Höfe: Bispelhof 1—4, Westerhof 1—13.	12. Grossanslet 59—290, Kleinanslet 19—104.	25—1—
2. Stadt Hadersleben 716—8247, 6 Schiffe im Hafen 11.	9. Kirchdorf Aller 33—226, Dorf Brabeck 20—121.	14. Arnum 88—488, Steensbeck 5—23 (Vergl. die Anm. zu Nr. 63).	19. Do 6—
3. Kleinaabel 8—50, Grossaabel 17—83, Westermark 16—67, Ostermark 7—52.	10. Dorf Allerup 14—88, Kirkhöi 13—71; Abbauten: Hummelhave 1—7, Rømet 3—34, Pughöi 6—19.	15. Dorf Arrild 44—263, Oetbjerg 10—65, Rugbjerg 1—12, Hybjerg 6—23, Westergaard 6—37, Hönborg 1—2, Kokkenborg 1—4.	Nr 21. Kal Rø
4. Overby (= Oberdorf) 24—123, Norderby (= Niederdorf) 21—129.		16. Dörfer: Astrup 23—118, Söndermark 31—152.	23. Bo 25. Br 25. Br 26. Do 9—
6. Dorf Oberastrup 72—381; Höfe: Fjordholm 1—9, Nygaard 1—6, Gympes 1—10. (Die Gemeinden Nieder- und Oberastrup sind laut Verfügung vom 25. September 1872 zu einer Gemeinde vereinigt.)		17. Dörfer: Baulund 30—185, Wellerup 10—94; Wellerupmark 7—28, Ausbauten 10—43.	10—
		18. Dörfer: Beck 32—177, Lundsbeck	

m De- ber 37.		Ortsanwesende Bevölkerung am 1. December 1871.														Ortsabwesende 1871.	Laufende Nummer.
		Staats- angehörigkeit.		Religion.					Alter u. Schulbildung. Personen				Pers. Gebrechen Einzelner:				
		Preussen	Nicht- Preussen	Evan- gelische	Katho- liken	Son- stige Christen	Juden	Beken- ner and. Religio- nen und unbe- stimmt	unter 10 Jahr alt	über 10 Jahr alt:			Blinde	Taub- stumme	Blöd- und Irrsinnige		
										können lesen u. schreiben	Schulb. nicht angegeg.	Ann- pho- beten					
10.	11.	12.	13.	14.	15.	16.	17.	18.	19.	20.	21.	22.	23.	24.			
708.	529	155	657	—	27	—	56	611	5	12	—	—	—	8	1		
596	7 780	455	8 224	16	4	14	—	1758	6 186	76	238	5	8	18	101	2	
246	205	47	252	—	—	—	—	77	169	1	5	—	—	—	10	3	
262	246	8	254	—	—	—	—	74	178	—	2	—	—	—	15	4	
197	189	30	219	—	—	—	—	52	167	—	—	—	—	—	4	5	
111	331	75	406	—	—	—	—	94	303	—	9	—	—	—	4	6	
170	145	5	150	—	—	—	—	42	96	1	11	—	—	—	1	7	
176	499	18	515	—	3	—	—	124	362	10	22	—	1	1	16	8	
137	285	62	347	—	—	—	—	84	257	—	6	—	—	—	—	9	
196	197	22	219	—	—	—	—	48	168	1	2	—	—	—	2	10	
181	158	33	191	—	—	—	—	41	143	2	5	1	—	—	1	11	
190	328	66	394	—	—	—	—	87	287	6	14	—	—	4	4	12	
268	247	18	265	—	—	—	—	78	172	4	11	1	—	—	6	13	
186	440	72	512	—	—	—	1	112	370	6	25	1	—	1	10	14	
110	390	22	417	—	—	—	—	113	239	62	3	1	—	1	2	15	
269	240	30	266	—	4	—	—	68	193	3	6	—	—	—	2	16	
133	309	41	350	—	—	—	—	84	263	2	1	—	—	—	5	17	
169	438	33	471	—	—	—	—	135	322	6	8	—	—	1	10	18	
287	280	19	299	—	—	—	—	74	219	2	4	—	1	—	6	19	
196	168	43	211	—	—	—	—	61	129	1	20	—	—	—	10	20	
156	328	41	369	—	—	—	—	97	264	1	7	—	—	1	3	21	
273	333	22	255	—	—	—	—	67	178	1	9	—	—	2	5	22	
250	246	34	280	—	—	—	—	68	204	3	5	1	—	2	2	23	
267	223	41	264	—	—	—	—	43	221	—	—	—	—	—	—	24	
177	387	32	419	—	—	—	—	95	309	2	13	—	—	—	8	25	
153	353	85	438	—	—	—	—	121	282	11	24	—	—	—	3	26	
194	345	55	402	—	1	—	—	99	289	4	11	—	—	3	11	27	
109	258	44	302	—	—	—	—	69	225	5	3	2	—	—	7	28	
100	358	54	413	—	—	—	—	91	289	7	26	1	—	2	7	29	
102	81	23	104	—	—	—	—	18	86	—	—	—	—	—	1	30	
297	298	25	323	—	—	—	—	84	182	3	54	—	—	1	3	31	
207	169	38	207	—	—	—	—	52	145	—	10	—	—	—	10	32	
178	136	24	162	—	—	—	—	34	122	1	5	—	—	—	1	33	
164	468	88	556	—	—	—	—	125	405	9	17	—	1	—	3	34	
106	271	57	329	—	—	—	—	70	242	7	10	1	—	—	—	35	
156	134	22	156	—	—	—	—	46	100	4	6	—	—	—	—	36	
185	408	104	512	—	—	—	—	137	358	8	9	—	—	—	5	37	
159	151	16	169	—	—	—	—	53	112	4	—	—	—	—	—	38	

ihre Wohnhäuser- und Einwohnerzahl.

- | | | |
|-------------------------------------------------------------------------------------------------|--------------------------------------------------------------------------------------------------------------------------------------------------------------------------|---------------------------------------------------------------------------------------------------------------------------------------------------------------------|
| 25-133, Ausbauten 29-137, Kleinberg 1-10, Skodsbjerg 1-9. | 27. Dorf Bröns 47-270, Ausbauten 15-76, Normsted 7-45, Kjærmark 1-12. | 32. Dorf Erlev 20-153, Langkjer 4-30; Höfe: Skytshave 1-3, Hørrregaard 1-19. |
| 19. Dorf Beftoft 39-253, Niederjersdal 6-46. (Der letztere Ort ist jetzt mit Nr. 75 vereinigt.) | 28. Dörfer: Djernis 42-271, Skerrebek 4-31. | 33. Dorf Errigstedt 14-96, Hof Bjeruingrol 1-11, Chausseehaus 1-5, Ausbauten 10-50. |
| 21. Kadstrup 33-204, Skovbølling 9-70, Rørkjer 13-84, Abbau Bjerninghaus 1-11. | 29. Dörfer: Dover 30-139, Winttrup 23-117; Hof Nissumgaard 1-6, Trolsdal 2-7, Skovlund 3-19, Aarlund 9-48, Foldingbro 15-77. | 34. Dörfer: Fådstedt 30-178, Harreby 39-217; Süderholm 5-19, Fådstedthuse 2-11, Kramstrup 5-36, Westergaard 3-14, Fådstedthede 7-32, Kamp 10-36, Fådstedtofte 2-13. |
| 23. Boyskov 42-268, Boyskovgaard 1-12. | 30. Bisbüll 8-81, Stokkerhoved 2-17, Rudvad 1-6. | 35. Dörfer: Fauervraa 32-201, Tagkjer 27-128. |
| 25. Brandrup 39-218, Ausbauten 16-91, Wassermühle 1-13, Rundbjerg 4-17, Refslund 8-75. | 31. Dorf Endrupskov 21-103, Askov 2-12, Storlund 7-26, Westerybel 4-28, Aarup 3-18, Gjelsbro 4-16, Endrupskover Ostermark 23-100, Hof Nybelgaard 1-7, Steuerhäuser 2-13. | 37. Kirchdorf Fjelstrup 62-403; Dörfer: Hauge 7-46, Gammelby 11-63. |

Laufende Nummer.	N a m e n und topographische Bezeichnung der Communeinheiten.	Wohnplätze. 1.	Wohngebäude. 2.	Ortsanwesende Bevölkerung						am 3. De- cember 1867. 9.	St angel Preuss 10.
				Ein- zel- haus- haltungen. 3.	Fami- lien- 4.	am 1. December 1871:					
						männ- liche 5.	weib- liche 6.	über- haupt 7.	davon orts- ge- bürtig 8.		
39	Flauth	1	47	4	50	142	152	294	178	270	2
40	Fohl	6	98	9	99	252	238	490	234	494	4
41	Fredstedt	3	26	1	30	88	87	175	54	210	1
42	Frörup	4	79	6	111	285	296	581	240	582	4
43	Gaansager	2	62	4	62	160	152	312	140	290	2
44	Gabel	1	60	2	69	185	190	375	191	419	3
45	Galstedt	2	40	1	42	100	112	212	106	239	1
46	Gasse (Oster)	6	70	2	80	177	199	376	158	359	3
47	„ (Wester)	4	46	—	51	114	120	234	94	316	2
48	Gestrup	3	30	2	34	85	92	177	67	157	1
49	Götterup	1	29	—	32	84	82	166	67	182	1
50	Gramby	3	56	6	69	165	192	357	134	343	3
51	Grarup	4	41	4	49	138	152	290	105	285	2
52	Grönnebeck	3	118	14	123	281	265	546	243	551	4
53	Hadersleben (Alt)	1	73	4	107	260	299	559	120	584	5
54	Haistrup, vgl. hierzu 103.	2	56	3	71	150	182	332	162	393	3
55	Halk	1	96	8	117	250	295	545	346	556	4
56	Hammelev	4	82	5	113	335	290	625	234	544	5
57	Havervadt	2	37	3	36	79	98	177	76	155	1
58	Heisagger (= Heisager)	4	90	5	116	279	294	573	289	568	5
59	Hjartbro	3	47	1	47	134	127	261	95	225	2
60	Hjærndrup	2	70	2	84	224	225	449	205	462	3
61	Hjerting	3	94	9	98	219	234	453	213	486	4
62	Hjörtvad	3	23	3	28	70	74	144	48	164	1
63	Högelund	2	24	1	27	71	67	138	42	136	1
64	Hoirup I.	3	54	5	62	192	183	375	128	353	2
65	„ II., vgl. hierzu 14.	1	34	—	37	89	94	183	63	183	1
66	Hoptrup, siehe auch 32.	6	67	2	81	175	202	377	141	405	3
67	Hönning	4	46	4	56	118	134	252	93	254	2
68	Hvidding	5	91	6	99	264	308	572	287	572	3
69	Hvindrup	1	49	3	58	150	145	295	109	263	2
70	Hygum	8	151	9	155	317	387	704	339	644	6
71	Hyrup I.	2	55	5	65	165	181	346	170	333	3
72	„ II.	4	37	4	39	105	100	205	80	198	1
73	Jägerup	4	76	6	83	183	219	402	204	348	3
74	Jels	13	125	4	138	349	371	720	316	756	6
75	Jersdal (Nieder)	2	73	1	86	176	201	377	193	366	3
76	„ (Ober)	1	48	3	46	102	126	228	110	257	2
77	Kastrup	2	82	8	103	262	276	538	278	570	5
78	Kastvaa	1	41	7	37	93	110	203	101	220	1
79	Kjelstrup	1	54	2	68	158	180	338	142	339	2
80	Kjestrup	6	59	8	60	142	162	304	134	288	2
81	Kjöbenhoved	2	62	2	68	196	189	385	123	356	3
82	Kirkeby (= Hoptrup-Kirkeby) ...	1	25	2	28	76	82	158	39	134	1
83	Knorborg	4	19	—	23	59	65	124	60	104	1

Wohnplätze als Theile der Gemeinden u. dgl. ihre W

40. Dörfer: Fohl 63—289, Møllerup 10—52, Ganderup 20—120; Stampfmühle 1—5, Agerskov 1—5, Skaftkjer 3—19.
42. Kirchdorf Frörup 54—391, Fröruproi 24—171, Mølskovgaard 1—8, Sønder-
skovgaard 1—11.
43. Dorf Gaansager 57—287, Holbeck 5—25.
44. Dorf Gabel 25—172, Nordermark Gabel
13—71, Südermark Gabel 22—132.
45. Dorf Galstedt 18—108, Birkelund 22—104.
46. Dorf Ostergasse 33—190, Blauker 5—25,
Norderhede 6—43, Nyvang 4—15, Oster-
hede 19—86, Kjepslund 3—17.

47. Dörfer: Westergasse 17—81, Ullerup
16—92; Barsbüll 5—25, Gaardkrog 8—36.
48. Overby 17—103, Nederby 8—40, Oster-
mark 5—34.
50. Kirchdorf Gramby 38—250, Jenning
7—34, Skjoldager 11—73.
51. Dörfer: Stenderup 9—84, Kirchdorf
Grarup 24—146; Skovbygaard 4—34,
Solkjer 4—26.
52. Dorf Grönnebeck 107—473, Henneged-
dam 10—58, Aggentofte 1—15.
54. Dorf Haistrup 50—303, Tamdrup 6—29.
(Hierzu tritt l. Verg. v. 20. April 1872 die
Gem. Raad, Nr. 108.)

56. Dorf Hammelev 65—377, Papierfabrik
Christiansdal 12—206, Törnningmühl
4—34, Törnningkrug 1—8.
57. Dörfer: Havervadt 24—113, Obling 13—6
58. Dorf Heisager 71—466; Höfe: Fuglsart
1—4, Beierholm 1—13; Ausbauten 17—90
59. Dörfer: Hjartbro 14—90, Wraa 7—31,
Ausbauten 26—140.
60. Kirchdorf Oster-Hjærndrup 19—14,
Wester-Hjærndrup 29—185, Hjærndrup-
mark 22—119.
61. Dorf Hjerting 64—315, Gastrupgaard
7—43, Møgelmoose 23—95.
62. Hjörtvad 12—78, Baungaard 5—33,
Rauning 6—33.

63. Df.H
64. Dorf
1—4
65. (Di
v. 20
66. Dorf
27—
gaar
67. Dor
Hön
Fisl
68. Dorf
22—
8—5

Ortsanwesende Bevölkerung am 1. December 1871.															Ortsabwesende 1871.	Laufende Numer.
Staats- angehörigkeit.		Religion.					Alter u. Schulbildung.					Pers. Gebrechen Einzelner:				
Preussen	Nicht- Preussen	Evan- gelische	Katho- liken	Son- stige Christen	Juden	Beken- ner and. Religio- nen und unbe- stimmt	Personen					Blinde	Taub- stumme	Blind- und Hörstünne		
							unter 10 Jahr alt	können lesen u. schreiben	Schul- nicht angeg- beten	Anal- pho- beten	über 10 Jahr alt:					
10.	11.	12.	13.	14.	15.	16.	17.	18.	19.	20.	21.	22.	23.	24.		
270	267	27	294	—	—	—	61	217	4	12	—	—	—	4		
494	420	70	490	—	—	—	114	340	1	35	—	—	—	5		
210	137	38	175	—	—	—	39	129	2	5	—	—	—	2		
582	438	143	581	—	—	—	143	431	3	4	—	—	—	2		
290	297	15	312	—	—	—	99	204	3	6	—	—	—	3		
419	332	43	375	—	—	—	95	276	1	3	1	—	—	1		
239	197	15	212	—	—	—	47	158	1	6	1	1	—	1		
359	349	27	376	—	—	—	100	263	—	13	—	—	—	2		
316	206	28	234	—	—	—	55	163	—	16	—	—	—	2		
157	161	16	177	—	—	—	39	135	3	—	—	—	—	6		
182	155	11	166	—	—	—	37	119	2	8	—	—	—	3		
343	314	43	357	—	—	—	110	241	—	6	—	—	—	3		
285	238	52	290	—	—	—	67	218	4	1	—	—	—	1		
551	485	61	546	—	—	—	152	362	5	27	—	—	—	11		
584	518	40	558	—	1	—	117	416	5	21	—	—	—	3		
393	301	31	332	—	—	—	71	260	—	1	—	—	—	1		
556	495	50	545	—	—	—	124	405	7	9	—	—	—	2		
544	526	99	621	—	1	3	137	449	3	36	—	1	—	2		
555	135	42	177	—	—	—	35	135	—	7	—	1	—	1		
568	509	63	573	—	—	—	147	402	3	21	—	—	—	2		
225	233	28	261	—	—	—	62	187	1	11	—	—	—	2		
62	349	98	449	—	—	—	87	338	15	9	—	—	—	9		
586	406	47	453	—	—	—	112	300	1	40	—	1	—	2		
64	112	32	144	—	—	—	36	107	—	1	—	—	—	5		
536	127	11	138	—	—	—	31	101	5	1	—	—	—	1		
553	258	117	375	—	—	—	74	280	—	21	—	—	—	3		
83	162	21	183	—	—	—	53	123	—	7	—	—	—	2		
405	354	23	377	—	—	—	77	284	10	6	—	—	—	1		
554	235	15	252	—	—	—	61	179	2	10	—	—	—	5		
72	388	184	572	—	—	—	128	432	4	8	—	1	—	5		
63	255	40	295	—	—	—	83	194	16	2	2	—	—	3		
44	626	78	704	—	—	—	189	487	6	22	—	—	—	2		
83	311	34	346	—	—	—	73	265	2	6	—	—	—	1		
98	187	18	205	—	—	—	54	141	8	2	—	—	—	6		
48	358	44	402	—	—	—	87	285	4	26	—	—	—	5		
56	698	112	720	—	—	—	163	519	5	33	—	—	—	5		
66	348	28	377	—	—	—	101	270	—	6	—	—	—	15		
57	218	10	228	—	—	—	51	176	—	1	—	—	—	2		
70	518	20	538	—	—	—	126	373	2	37	2	—	—	8		
20	184	19	203	—	—	—	42	159	2	—	—	—	—	1		
39	211	27	338	—	—	—	69	256	1	12	—	1	—	7		
88	269	35	304	—	—	—	67	228	2	7	1	—	—	2		
56	300	85	380	—	5	—	92	288	2	3	—	—	—	5		
34	147	11	157	—	—	—	37	111	2	3	—	—	—	1		
04	110	14	124	—	—	1	36	84	1	3	—	—	—	1		

ihre Wohnhäuser- und Einwohnerzahl.

- 63. DL Högelund 7-53, Högelundmark 17-58.
- 64. Dorf Hoirup I. 25-121; Höfe: Taabdrup 1-42, Saatrup 4-43.
- 65. (Die Gem. Arnum, Nr. 14, ist lt. Verfg. v. 20 April 1872 mit Hoirup II. vereinigt.)
- 66. Dorf Hoptrup 32-176, Hoptrupmark 27-136; Höfe: Haugaard 2-24, Öttersgaard 2-10, Jörgensgaard 1-7; Mühle Ostergaard 3-24.
- 67. Dorf Hönning 15-94; Ausbauten: Hönningmark 18-77, Lindet 6-36, Fiskholm 7-45.
- 68. Dörfer: Hvidding 26-139, Høgsbrø 22-146, Lundsmark 5-47, Enderup 8-51, Ausbauten 30-189.
- 70. Dorf Hygum 40-207, Holm 3-21, Hygumskov 27-121, Hygum-Nordermark 46-192, Brøstrup 23-116, Mühlenberg 3-12, Brøstrupgaard 3-9, Brøstrupskov 6-26.
- 71. Dörfer: Hyrup I. 29-198, Oesby 26-148.
- 72. Dorf Hyrup II. 8-56, Westermark 11-55, Südermark 13-62, Nordermark 5-32.
- 73. Kirchdorf Jägerup 47-255; Dörfer: Kjestrup 16-36, Selskjær 6-27; Ausbauten Fyrskov 7-34.
- 74. Dorf Jels 36-185, Jelsmark 15-93, Jelsgaard 1-20, Jelskov 21-117, Haraldsholm 1-16, Marienhof 2-16, Barsbüll 3-43, Boisnap 1-8, Klautoft 5-31, Oberjels 17-90, Farrisgaard 1-9, Jelstrolkjær 21-80, Johanneshvile 1-12.
- 75. Dörfer: Niederjersdal 26-141, Strandelhjörn 47-236. (Der Gemeindename ist jetzt officiel Strandelhjörn, nicht Niederjersdal.)
- 77. Dorf Kastrop 81-531, Hof Markbeck 1-7.
- 80. Dorf Kjestrup 39-198; Höfe: Steensbjerg 1-8, Langhorn 13-63, Brøraae 2-19, Sliisgaard 3-8, Fuglsang 1-8.
- 81. Dörfer: Kjøbnehoved 53-334, Krogstrup 9-51.
- 83. Knorborg 12-78, Barslund 3-21, Kjemsgaard 1-4, Olling 3-21.

Laufende Nummer.	N a m e n und topographische Bezeichnung der Communeinheiten.	Wohnplätze. 1.	Wohngebäude. 2.	Einzel- 3.	Fami- lien- 4.	Ortsanwesende Bevölkerung				
						am 1. December 1871:				am 3. De- cember 1867. 9.
						männ- liche 5.	weib- liche 6.	über- haupt 7.	davon orts- ge- bürtig 8.	
84	Knud	2	38	—	46	118	113	231	84	202
85	Kolsnap	1	44	4	42	105	120	225	102	239
86	Kolstrup	1	27	1	31	69	81	150	71	148
87	Ladegaard I.	1	54	1	79	179	185	364	72	317
88	„ II.	3	92	9	99	245	274	519	232	509
89	Langetved	7	74	6	84	191	219	410	187	444
90	Leerdt	2	49	2	52	139	135	274	109	267
91	Linnet (Oster)	2	66	6	75	178	211	389	156	335
92	„ (Wester)	1	72	4	86	174	215	389	207	386
93	Lintrup	3	54	2	57	132	136	268	101	280
94	Lunding	4	59	3	73	192	201	393	188	361
95	Mastrup	4	76	11	94	257	251	508	260	515
96	Mangstrup	2	88	13	92	248	244	492	245	512
97	Meilby	5	45	7	44	109	127	236	120	229
98	Mellerup	7	46	3	51	105	118	223	102	243
99	Mölby	2	32	—	32	76	82	158	64	395
100	Moibüll (= Moiböl)	4	30	1	32	69	84	153	53	171
101	Moltrup	1	28	3	34	102	110	212	91	209
102	Nustrup	3	53	—	61	148	155	303	122	309
103	Obling (Oster) (= Osteraabling) ..	5	50	7	58	139	167	306	132	308
104	Oerby	4	63	7	68	172	186	358	218	351
105	Oersted (= Oehrstedt)	1	71	5	75	184	188	372	181	328
106	Oxenvadt	1	44	1	48	116	135	251	113	379
107	Quidstrup (= Kvidstrup)	3	76	10	96	240	260	500	280	474
108	Raad, jetzt zu 54	2	63	4	78	168	180	348	175	347
109	Rangstrup	3	66	5	70	155	182	337	166	341
110	Raugstrup	1	14	—	19	52	48	100	33	92
111	Refsö	10	35	—	42	135	114	249	73	259
112	Reisby	4	86	—	94	197	237	434	225	425
113	Roager	2	62	—	78	153	176	329	143	323
114	Rödning	5	144	10	166	451	445	896	415	885
115	Roost	4	23	—	25	77	73	150	44	163
116	Rurup	2	40	2	46	136	138	274	105	237
117	Scherrebeck (= Skjærbek)	10	151	12	180	413	454	867	475	819
118	Schottburg (= Skodborg)	6	222	8	243	519	582	1 101	520	1 121
119	Segelund (= Seggelund)	3	43	4	54	138	145	283	90	311
120	Sillerup	1	60	1	69	166	171	337	133	291
121	Simmerstedt	3	57	3	63	171	186	357	164	348
122	Skibelund	3	54	—	61	120	134	254	93	236
123	Skovby	2	59	—	65	149	164	313	153	299
124	Skovhuus	2	14	1	16	42	50	92	28	66
125	Skovrup	1	13	—	16	43	43	86	29	97
126	Skrydstrup, vgl. hierzu 145	2	109	10	118	260	283	543	272	539
127	Skudstrup	5	82	1	83	214	189	403	158	394

Wohnplätze als Theile der Gemeinden u. dgl.,

84. Dorf Knud 27—169, Knudlyng 11—62.	lunding 20—127, Löndt 9—70; Ausbauten 6—26.	99. Dorf Mølby 28—139, Tauskovlund 4—19.
88. Dörfer: Ladegaard 29—173, Jernhytt 39—195; Gut Törning 24—151.	95. Dörfer: Nordermastrup 28—170, Südermastrup 28—187, Pamhoel 3—31; Ausbauten 17—120.	100. Ortschaft Moibüll 18—77, Tved 1—10, Roibüll 9—53, Lauenborg 2—8.
89. Dorf Langetved 44—247, zerstreut liegende Häuser Langetvedskov 24—125; Höfe: Brunsgaard 1—10, Toftlundgaard 1—13, Ravenholdtgaard 1—7; Frädeng 2—6, Mikkelsborg 1—2.	96. Kirchdorf Mangstrup 67—372, Dorf Ringved 21—120.	102. Dorf Grossnustrup 22—143, Kleinnustrup 8—33, Ausbauten 23—127.
90. Dorf Leerdt 26—153, Oberleerd 23—121.	97. Dorf Meilby 18—76; Ausbauten: Westermark 17—93, Nordermark 7—42; Einzelhöfe: Norddölling 2—13, Lintrup-Norderkrug 1—12.	103. Dorf Osterobling 32—192, Kirchdorf 15—36, Fredigerhof 1—7, Hof Stavidskov 1—6, Parcellen Fjerstedt 1—5.
91. Dorf Osterlinnet 65—369, Hof Nygaard 1—20.	98. Dorf Mellerup 12—65, Faarhuus 6—29, Sindet 2—13, Goldbeck 8—32, Muspödt 4—20, Ausgaard 4—20, Langelund 10—44.	104. Dörfer: Oberörby 12—54, Niederörby 17—117, Oerbyhage 26—146; Ausbauten 8—42.
93. Dorf Lintrup 49—250, Barsbüll 4—9, Fuglbeck 1—9.		107. Dörfer: Quidstrup 21—129, Stevelt 30—177, Sverdrup 25—194.
94. Dörfer: Oberlunding 24—170, Nieder-		108. Dörfer: Raad 32—197, Aaröund 31—151.
		109. Dorf Rangstrup 60—294, Einzelhöfe

St
angel
Preuss

10.

1.

1.

1.

3.

4.

3.

2.

3.

3.

2.

3.

2.

3.

4.

4.

3.

3.

1.

1.

2.

3.

2.

4.

3.

3.

3.

2.

7.

1.

2.

1.

12.

20.

113.

17.

114.

39.

gar

Staatsangehörigkeit.		Religion.					Alter u. Schulbildung.				Pers. Gebrechen Einzelner:			Ortsabwesende 1871.	Laufende Nummer.		
		Preussen	Nicht-Preussen	Evan-gelische	Katho-liquen	Son-stige Chri-sten	Juden	Beken-ner and. Religi-onen und unbe-stimmt	Personen				Blinde			Taub-stumme	Blöd- und Irnsinnige
									unter 10 Jahr alt	über 10 Jahr alt:							
10.	11.	12.	13.	14.	15.	16.	17.	Können lesen u. schreiben	Schulb. nicht angeg.	Anal-pha-beten	21.	22.	23.	24.			
02	171	60	231	—	—	—	49	180	2	—	—	—	—	—	84		
39	197	28	225	—	—	—	58	152	2	13	—	—	—	5	85		
48	121	29	150	—	—	—	32	115	3	—	—	—	—	2	86		
17	307	57	369	5	—	—	69	286	8	1	—	—	—	1	87		
09	458	60	519	—	—	—	142	335	14	28	1	—	—	2	88		
44	329	80	410	—	—	—	113	277	4	16	—	—	—	7	89		
67	248	26	274	—	—	—	79	191	—	4	—	—	—	6	90		
35	355	34	389	—	—	—	81	284	—	24	—	—	—	1	91		
86	343	46	389	—	—	—	114	235	—	40	1	—	—	3	92		
80	243	25	268	—	—	—	62	185	3	18	—	1	—	1	93		
61	343	50	393	—	—	—	87	291	9	6	—	—	—	4	94		
15	452	56	508	—	—	—	117	368	7	16	—	—	—	7	95		
12	411	81	491	—	1	—	104	373	—	15	—	—	—	—	96		
29	196	40	236	—	—	—	57	158	—	21	—	—	—	1	97		
43	208	14	222	—	—	—	53	167	—	3	—	—	—	—	98		
95	134	24	158	—	—	—	27	119	—	12	1	—	—	3	99		
71	141	12	153	—	—	—	17	124	—	12	—	—	—	—	100		
09	195	17	212	—	—	—	59	140	—	13	—	—	—	2	101		
09	273	30	303	—	—	—	64	222	—	17	—	—	—	—	102		
38	233	73	306	—	—	—	74	224	—	8	1	—	—	—	103		
51	237	21	358	—	—	—	117	228	—	13	—	—	—	2	104		
38	311	61	372	—	—	—	88	273	—	11	—	—	—	4	105		
79	219	32	251	—	—	—	68	175	—	8	1	—	—	2	106		
74	423	77	500	—	—	—	115	376	—	9	—	—	—	1	107		
47	318	30	348	—	—	—	100	243	—	5	—	2	—	11	108		
41	325	11	337	—	—	—	81	247	5	4	—	—	—	3	109		
92	77	23	100	—	—	—	15	81	2	2	—	—	—	1	110		
59	207	42	249	—	—	—	51	187	6	5	—	1	—	1	111		
25	371	59	434	—	—	—	75	352	—	7	—	—	—	4	112		
23	253	76	329	—	—	—	66	254	—	9	—	—	—	9	113		
35	793	103	896	—	—	—	197	634	—	65	1	—	—	2	114		
33	129	21	150	—	—	—	13	134	—	3	—	—	—	1	115		
17	235	38	274	—	—	—	84	183	—	7	—	—	—	3	116		
9	755	112	867	—	—	—	190	609	10	58	1	—	—	2	117		
1	901	199	1101	—	—	—	295	751	10	45	—	—	—	1	118		
1	238	45	283	—	—	—	73	189	—	21	—	—	—	3	119		
1	274	63	337	—	—	—	83	234	—	20	1	—	—	4	120		
8	311	46	357	—	—	—	70	277	1	9	—	—	—	1	121		
6	228	26	254	—	—	—	51	195	—	8	—	—	—	2	122		
9	273	40	313	—	—	—	78	207	14	14	—	—	—	—	123		
6	59	33	92	—	—	—	26	60	—	6	—	—	—	2	124		
7	55	31	86	—	—	—	10	69	—	7	—	—	—	1	125		
9	512	31	543	—	—	—	167	357	11	8	—	—	—	1	126		
4	315	88	403	—	—	—	102	281	9	11	—	—	—	5	127		

- ihre Wohnhäuser- und Einwohnerzahl.
- 111. Hof Refsø 1—41, Forsthaus 1—8 (ist jetzt zu Nr. 155 gelegt), Refsømark 25—135; einzelne Höfe: Slaugaard 1—22, Holbeck 1—10, Hakkeshuus 1—4, Lundsgaard 2—10, Wodskaulund 1—10, Thukobbøl 1—6, Woyum 1—3.
 - 112. Dörfer: Reisby 53—286, Kjerbølling 20—33; Reisbymark 7—23, Einzelhöfe Haved 6—37.
 - 113. Dörfer: Roager 45—242, Westerbeck 17—37.
 - 114. Dorf Rødding 83—556, Ostermark 39—190, Westermark 5—33, Rødding-gaard 5—53, Brem 12—64.
 - 115. Dörfer: Nordroost 7—51, Südroost 13—75; Hof Sandet 1—13, Skovlund 2—11.
 - 116. Dorf Rurup 39—356, Hof Mandbjerg 1—18.
 - 117. Dörfer: Scherrebeck 52—276, Nord-scherrebeck 11—76, Melby 18—117; Scherrebeckhof 10—46, Kagebüll 2—10, Hjemstedt 14—71, Giesing 23—138, Hundegad 10—47, Ostergiesing 5—21, Møsbüll mit Armenanstalt 6—65.
 - 118. Dorf Schottburg 36—228, Ausbau Schottburgfeld (= Skodborgmark) 85—384, Langager 5—30, Mikkelborg 4—28, Schottburgholz (= Skodborg-skov) 91—428, Graasbüll 1—3.
 - 119. Dorf Segelund 26—169, Westenskov 9—52, Kokjer 8—62.
 - 121. Dorf Simmerstedt 55—338, Ulrichs-berg 1—11, Jomfrøled 1—8.
 - 122. Dörfer: Skibelund 25—108, Alkjer 10—52, Brundelund 19—94.
 - 123. Dorf Skovby 28—157, Skovbymark 31—156.
 - 124. Dörfer: Skovhuus 12—75, Kobben-stedt 2—17.
 - 126. Dörfer: Skrydstrup 98—485, Lillholdt 11—58. (Hierzu tritt lt. Verfg. vom 20. April 1872 die Gem. Uldal, Nr. 145.)
 - 127. Dorf Skudstrup 25—120, Skudstrup-mark 43—204, Lundsgaard 2—22, Faarkrog 3—19, Faarkrogsmark 9—38.

Laufende Nummer.	Namen und topographische Bezeichnung der Communeinheiten.	Wohnplätze.		Ein- zel-	Fami- lien-	Ortsanwesende Bevölkerung				
		1.	2.			am 1. December 1871:				am 3. De- cember 1867.
				Haus- haltungen.	männ- liche	weib- liche	über- haupt	davon orts- ge- bürtig		
									Bewohner	
3.	4.	5.	6.	7.	8.	9.				
128	Soed	3	17	2	26	68	68	136	38	143
129	Sommerstedt	1	56	8	69	166	194	360	134	313
130	Spandet, vgl. hierzu 38	3	70	5	80	201	194	395	200	357
131	Stenderup I.	8	80	6	92	221	231	452	204	374
132	„ II.	4	68	3	68	191	187	378	171	368
133	Stepping	1	66	7	74	182	211	393	132	348
134	Stobbum (= Stubbun)	3	57	2	63	167	178	345	164	327
135	Stursbüll (= Stursböl)	3	15	2	13	30	33	63	16	61
136	Styding	2	56	12	57	149	172	321	124	330
137	Süderballig (= Sönderballe)	2	52	3	67	146	177	323	138	348
138	Süderfeld (= Söndermark)	1	16	—	17	38	39	77	8	90
139	Taarning	2	30	—	44	100	109	209	57	187
140	Thiset (= Tiset)	9	98	10	106	207	267	474	233	477
141	Tiislund	2	41	6	48	102	124	226	94	216
142	Toftlund	8	85	4	100	236	271	507	171	446
143	Tornum	11	48	2	53	148	126	274	110	270
144	Tyrstrup	1	81	24	124	246	296	542	193	555
145	Uldal, jetzt zu 126	3	35	2	32	83	83	166	76	184
146	Ustrup	2	48	4	54	149	148	297	120	287
147	Wandling (= Vandling)	2	73	2	92	213	236	449	172	380
148	Weibüll (= Veiböl)	1	32	—	36	91	92	183	82	162
149	Wilstrup (Norder)	3	35	4	41	101	122	223	76	205
150	„ (Süder)	2	81	4	103	246	258	504	287	496
151	Wodder (= Vodder)	3	26	—	28	86	73	159	79	101
152	Wonsbeck (= Vonsbek)	3	73	10	79	187	236	423	231	365
153	Woyens	2	67	6	86	228	213	441	112	355
c) Gutsbezirke.										
154	Forst-Gutsbezirk I.	7	7	—	7	23	22	45	—	—
155	„ II., vgl. hierzu 111	1	1	—	1	2	4	6	—	—
156	„ III.	1	2	—	3	9	8	17	4	—
157	Gram	3	25	—	32	125	112	237	55	229
II. Kreis Apenrade.										
a) Stadtgemeinde.										
1	Apenrade	1	498	100	1198	3069	2864	5933	2890	6155
b) Landgemeinden.										
2	Aarsleben (= Aarslev)	5	25	1	30	105	95	200	73	205
3	Alsleben (= Alslev)	2	11	—	13	31	28	59	13	54
4	Ahnholm (= Andholm)	5	15	1	15	41	41	82	30	103
5	Andrup	1	16	—	16	33	38	71	22	66
6	Apenrade	36	81	10	141	323	367	690	162	758

Wohnplätze als Theile der Gemeinden u. dgl.,

128. Dörfer: Soed 9—76, Ulltang 6—43; Einzelhof Lillholdt 2—17.	135. Stursbüll 10—41, Försterhaus 2—7, Ausbauten 3—15.	2—9, Hauerbeck 1-6, Hölleskov 10-59, Storvig 1—8, Kirkhøi u. Pughøi 12—70.	149. I
130. Dörfer: Spandet 37—206, Spandegaard 17—105, Mølby 16—84. (Mit Spandet ist die Gem. Fjerstedt, Nr. 38, lt. Verf. v. 20. April 1872 vereinigt.)	136. (Ausbauten 17—100.)	143. Dorf Tornum 11-67; Höfe: Kastbjergled 2—12, Willumsdal 1—9; Scherrebekkmühle 1—11, Tornungaard 1—13, Tornummark 11—67, Tornungaardmark 9—44, Kastbjerg 1—9, Scherrebek 1—5, Vintrupmark 1—7, Tornumskov 9—30.	150. C
131. Dörfer: Stenderup I. 22-133, Oerderup 11—78; Ausbauten: Stenderup 19—101, Oerderup 9—47; Korsbjerg 1—11, Stenderupgaard 7—34, Lindholm 9—34, Eumark 2—24.	137. Dorf Süderballig 48—277, Insel Kalløe 4—46.	147. Dörfer: Wandling 41—258, Brorsbüll 32—191.	151. I
132. Dörfer: Stenderup II. 19-106, Terp 13-81; Stenderupmark 301-59, Terpmark 6-32.	139. Dörfer: Taarung 9—97, Hökkelbjerg 21—112.	146. (Ausbauten 22—140.)	152. I
134. Dörfer: Stobbum 43—260, Meng 11—66; Heilsminde 3—19.	140. Dorf Thiset 45—214; Ausbauten: Landboelsmark 9—35, Südermark 9—44, Gjelstoft 4—18, Ostmark 10—48, Nordmark 16—88; Höfe: Brandenhof 3—13, Asdalgaard 1—8, Nörgaard 1—6.	145. Uldal 29—132, Uldallund 2-15, Hörlyk 4—19. (Vergl. die Anm. zu Nr. 126.)	153. I
	141. (Ausbauten 18—100.)		154. U
	142. Dorf Toftlund 47—306, Toftlundmark 11—47; Höfe: Lebeck 1—2, Kjergaard		P
			T
			H
			157. S
			G

1) siehe Beschlüsse (S. 154)

		Ortsanwesende Bevölkerung am 1. December 1871.														Ortsabwesende 1871.	Laufende Nummer.
		Staats- angehörigkeit.		Religion.					Alter u. Schulbildung. Personen				Pers. Gebrechen Einzelner:				
n	De- ber 7.	Preussen	Nicht- Preussen	Evan- gelische	Katho- liken	Son- stige Chri- sten	Juden	Beken- ner and. Religio- nen und unbe- stimmt	über 10 Jahr alt:				Blinde	Taub- stumme	Blöd- und Irrsinnige		
									unter 10 Jahr alt	können lesen u. schreiben	Schulb. nicht angeg. beten	Anal- pha- beten					
		10.	11.	12.	13.	14.	15.	16.	17.	18.	19.	20.	21.	22.	23.	24.	
43		106	30	136	—	—	—	—	31	98	5	2	—	—	—	3	128
13		308	52	359	—	1	—	—	82	265	5	8	—	—	—	3	129
57		338	56	395	—	—	—	—	101	266	9	19	—	—	—	6	130
74		393	59	452	—	—	—	—	108	328	—	16	—	—	—	10	131
68		355	23	378	—	—	—	—	94	266	—	18	—	—	2	1	132
48		333	60	392	—	1	—	—	98	273	—	22	—	—	1	2	133
27		275	70	345	—	—	—	—	78	264	—	3	—	—	1	4	134
61		54	9	63	—	—	—	—	12	50	—	1	—	—	—	—	135
30		270	51	321	—	—	—	—	78	226	—	17	—	—	—	1	136
48		293	30	323	—	—	—	—	93	224	—	6	1	1	—	6	137
90		66	11	77	—	—	—	—	12	59	—	6	—	—	—	—	138
87		158	51	209	—	—	—	—	50	143	1	15	—	—	1	4	139
77		405	69	474	—	—	—	—	113	307	—	54	2	—	1	7	140
16		215	11	226	—	—	—	—	63	159	—	4	—	—	—	3	141
46		473	34	507	—	—	—	—	133	353	—	21	2	1	—	6	142
70		236	38	274	—	—	—	—	83	182	2	7	—	1	3	4	143
55		458	84	542	—	—	—	—	125	357	15	45	2	—	—	8	144
84		148	18	166	—	—	—	—	35	119	—	12	1	—	—	3	145
87		265	32	297	—	—	—	—	76	217	—	4	—	—	—	3	146
80		390	59	449	—	—	—	—	86	338	—	25	1	—	1	2	147
62		170	13	183	—	—	—	—	51	119	—	13	—	—	—	1	148
05		190	33	223	—	—	—	—	39	171	—	13	—	—	—	2	149
96		463	41	504	—	—	—	—	105	391	—	8	—	—	—	5	150
01		135	23	159	—	—	—	—	36	113	—	10	—	1	—	1	151
65		362	61	423	—	—	—	—	100	315	—	8	1	—	1	1	152
55		411	30	441	—	—	—	—	121	304	—	16	—	—	1	1	153
		40	5	45	—	—	—	—	14	31	—	—	—	—	—	—	154
		5	—	6	—	—	—	—	—	6	—	—	—	—	—	—	155
		16	1	17	—	—	—	—	7	10	—	—	—	—	—	—	156
29		196	41	237	—	—	—	—	27	205	1	4	—	—	4	1	157
		5732	193	5886	38	—	—	9	1310	4485	9	129	4	2	15	306	1
05		188	12	200	—	—	—	—	44	150	—	6	—	—	1	2	2
54		55	4	59	—	—	—	—	12	46	—	1	—	—	—	—	3
03		79	3	82	—	—	—	—	20	62	—	—	—	—	—	1	4
66		71	—	71	—	—	—	—	16	55	—	—	—	—	—	—	5
58		651	39	690	—	—	—	—	173	475	14	28	—	—	1	23	6

gl., ihre Wohnhäuser- und Einwohnerzahl.

- 149. Dörfer: Norderwilstrup 29—169, Grö-
debüll 5—39; Hof Wonsmoes 1—15.
- 150. (Anbauten 13—32.)
- 151. Dorf Wodder 17—104, Oved 7—41,
Geilbjerg 2—14.
- 152. Dörfer: Wonsbeck 36-205, Beck 29-166,
Feldum 3—32.
- 153. Dörfer: Woyens 58-331, Billund 9-60.
- 154. Ulvshuus 1—12, Pamhoellund 1—5,
Pamhoelskov 1—3, Oesterskov 1—7,
Thomashuus 1—8, Abkjermose 1—5,
Hütterkoppel 1—5.
- 157. Schlossdorf Gram 6—63, Schloss
Gram 1—15, einzelne Häuser 18—159.

II. Kreis Apenrade.

- 2. Dorf Aarsleben 21—165; Ziegeleien:
Christiansminde 1—12, Neuwerk 1—8;
Wirthshaus Gallehuus 1—10, Mühle
1—5.
- 3. Dorf Alsleben 10—48, Abbau Friis-
minde 1—11.
- 4. Bauerstellen: Ahnholm 7—39, Leer-
schau 3—25; Abbauten: Faarhus 3-14,
Lyngberg 1—3, Leerschau 1—1.
- 6. Dorf Colstrup 31—290; Parzellen:
Eichthal 1—4, Bocklundsbeck 2—8,
Lindsberg 1—3, Bocksberg 1—3, Karpe-
pedamm 1—7, Kielegaard 1—11, Steen-
toft 1-10, Jürgensgaard 1—9, Svolsmaa

- 1—4, Enemark 1—9, Bøgelund 1—8,
Cäcilienlust 3—17, Klecksie 1—4,
Peterslund 1—7, Langeberg 1—6, Ell-
gaard 1—2, Süderholz 3—15, Färbere-
mühle 1—7; Ziegeleien: Brunde 3—22,
Jürgensgaard 1—12, Lensnack 1—7,
Davidsens 1—11, Posselkjer 2—32,
Schelbeck 1—43; Häuser an der
Chaussee 2—13, Carlsmind 2—16,
Wirthschaft Schweizerhalle 1—3,
Bahnhof 1—10, Anbeck 2—12, Hof
Strohgaard 3—25, Lensnack 3—19,
Wirthshaus Sommerlust 1—7, Neue-
mühle 1—11, bei der Windmühle 1—6,
Schloss Brunlund 1—17.

Laufende Nummer.	N a m e n und topographische Bezeichnung der Communeinheiten.	Wohnplätze.		Ein- zel- Haus- haltungen.	Fami- lien- haltungen.	Ortsanwesende Bevölkerung				
		1.	2.			am 1. December 1871:				am 3. Decem- ber 1867.
				männ- liche	weib- liche	über- haupt	davon orts- ge- bürtig			
								Bewohner		
3.	4.	5.	6.	7.	8.	9.				
7	Atzbüll (= Atzböl)	3	37	3	48	106	117	223	60	227
8	Barsmark	22	88	12	101	252	293	545	261	563
9	Barsö, Insel	1	14	1	14	45	44	89	33	90
10	Baurup	1	104	7	112	262	303	565	305	571
11	Bedstedt	3	52	6	60	146	160	306	136	279
12	Becken	8	54	3	72	139	152	291	142	287
13	Behrendorf (= Bjerndrup)	6	44	6	55	133	142	275	122	280
14	Bjolderup	3	14	—	14	46	47	93	34	118
15	Bodum	1	44	3	52	134	144	278	157	275
16	Bollersleben (= Bollerslev)	1	53	2	68	202	178	380	169	360
17	Brunde	7	27	—	38	118	101	219	45	216
18	Cassö	2	29	—	37	108	119	227	96	203
19	Clautoft	3	42	1	51	118	118	236	95	251
20	Cliplef	7	89	7	118	276	307	583	273	542
21	Feldstedt	2	96	10	132	328	342	670	323	811
22	Feldstedtholz	3	23	—	30	90	81	171	67	88
23	Gaaskjer	1	18	—	20	53	53	106	42	91
24	Gehlau	1	17	3	18	47	48	95	43	91
25	Gjenner	8	99	11	121	259	302	561	275	595
26	Gravenstein	4	115	24	241	514	543	1 057	394	1 010
27	Haberslund	8	42	5	47	120	120	240	92	251
28	Hellevad	8	38	4	46	124	124	248	91	264
29	Hinnerup (= Hinderup)	1	5	1	4	18	13	31	11	34
30	Hockerup	7	77	2	79	213	229	442	152	400
31	Hökeberg	3	19	1	21	44	69	113	43	117
32	Hönkys	1	39	4	47	119	113	232	105	230
33	Holebüll	3	34	2	43	105	106	211	77	238
34	Horsbyg (= Horsbyk)	1	20	—	25	51	68	119	59	121
35	Hostrup (Norder)	1	51	2	58	110	124	234	113	251
36	„ (Süder)	2	71	6	90	225	254	479	212	482
37	Hydevadt	3	11	—	14	46	45	91	27	101
38	Jollerup	1	12	—	13	40	36	76	30	80
39	Jordkirch (= Jordkjer)	2	23	4	35	93	83	176	69	181
40	Kjelstrupholz (= Kjelstrupskov)	1	17	5	29	60	64	124	62	112
41	Lautrup	3	26	2	28	92	85	177	50	141
42	Laygaardholz	2	38	4	40	97	91	188	72	169
43	Loit (= Loitkirkeby)	1	207	38	314	589	794	1 383	775	1 358
44	Lunderup	5	34	2	46	100	122	222	79	245
45	Lundtoft	2	22	—	39	92	102	194	90	210
46	Mellerup	1	15	1	16	46	45	91	35	92
47	Mjøs	2	36	1	42	87	97	184	73	205
48	Mohrbeck	2	16	—	18	42	44	86	31	94
49	Nörby	1	7	—	8	28	30	58	15	49
50	Norderenleben (= Nörönlev)	1	23	—	33	82	75	157	73	152
51	Norderjarup	1	16	2	16	48	58	106	42	104
52	Nübbel	3	19	1	19	61	69	130	55	115

Wohnplätze als Theile der Gemeinden u. dgl.

- | | | |
|---------------------------------------------------------------------------------------------------------------------------------------------------------------------------------------------------------------------------------------------------------------------------------------------------------------------------------------------------------------------------------------------------------------------------------------------------------------------------------------------------|------------------------------------------------------------------------------------------------------------------------------------------------------------------------------------------------------------------------------------------------------------------------------------------------------------------------------------------------------------------------------------------------------------------------------------------|-------------------------------------------------------------------------------------------------------------------------------------------------------------------------------------------------------------------------------------------------------------------------------------------------------------------------------------------------------------------------------------------------------------------------------------------------------------------------------------------------------------------------|
| <p>7. Kirchdorf Atzbüll 34-171, Gut Fischbeck 1-25, Katen Fischbeckfeld 2-27.
8. Barsmark 43-224; Bauernhöfe: Elsholm 2-13, Ottersgaard 4-25, Störtum 1-3, Styegaard 1-6, Möllergaard 2-17, Paulsgaard 3-22, Kopperholdt 1-3, Bossensgaard 1-14, Thorshöi 1-14, Brode 1-6, Dallholdt 1-9, Elsestræer 3-21, Holm 3-13, Jakobsgaard 3-20, Drengesgaard 3-27, Knudsgaard 2-16, Ovegaard 2-18, Oestergaard 2-14; Fischerdorf Spramshuus 5-28, Fogedgaard 2-13, Fischerhütten Norderholz 4-23.</p> | <p>11. Dorf Bedstedt 50-284, Wirthshaus Sivekro 1-11, Arndruper Mühle 1-11.
12. Dörfer: Becken 24-121, Stranderoth 13-70, Wolfsballig 9-30; Munkmühle 2-18; Abbauten: Randeshövd 1-4, Spanbeck 1-10, Trekrouer 2-10, Knudsmøi 2-8.
13. Dorf Behrendorf 16-86, Bjerndrupmark 21-149, Wraagaard 1-3, Westergaard 4-22, Ostergaard 1-3, Hjernshöi 1-3.
14. Kirchdorf Bjolderup 3-21, Perbüll 9-61, Bauernhof Ingebüll 2-11.</p> | <p>17. Dorf Brunde 13-124, Abbauten 4-32, Friedenshöhe 2-11, Skovgaard 2-19, Egelund 1-5, Bahnhof Rothenkrug 3-16, Wirthshaus Rothenkrug 2-12.
18. Dörfer: Cassö 27-212, Taagholm 2-15.
19. Dorf Clautoft 37-210, Green 1-11, Sveilundstok 4-15.
20. Kirchdorf Cliplef 40-280, Ausbauten 26-162; Bauernhöfe: Holm 1-19, Ahretoft 1-16, Holmumark 6-40, Ahretoftmark 14-58, Pauelskro 1-3.
21. Feldstedt 60-450, Nordballig 36-220.
22. Feldstedtholz 18-114, Felsbekmühle 3-33, Krusmühle 2-24.</p> |
|---------------------------------------------------------------------------------------------------------------------------------------------------------------------------------------------------------------------------------------------------------------------------------------------------------------------------------------------------------------------------------------------------------------------------------------------------------------------------------------------------|------------------------------------------------------------------------------------------------------------------------------------------------------------------------------------------------------------------------------------------------------------------------------------------------------------------------------------------------------------------------------------------------------------------------------------------|-------------------------------------------------------------------------------------------------------------------------------------------------------------------------------------------------------------------------------------------------------------------------------------------------------------------------------------------------------------------------------------------------------------------------------------------------------------------------------------------------------------------------|

ang
Pre
1
1
ihre
25. D.
Cl
1-
26. D.
ur
od
27. D.
8-
2-
10
28. D.
H
ho
va

1 De- ber 7.	Ortsanwesende Bevölkerung am 1. December 1871.																							
	Staats- angehörigkeit.		Religion.					Alter u. Schulbildung.				Pers. Gebrechen			Ortsabwesende 1871.	Laufende Numer.								
	Preussen	Nicht- Preussen	Evan- gelische	Katho- liken	Son- stige Christen	Juden	Beken- ner and. Religio- nen und unbe- stimmt	Personen				Einzelner:												
								unter 10 Jahr alt	können lesen u. schreiben	Schulb. nicht angeg. Anel- phä- beten	über 10 Jahr alt:	Blinde	Taub- stumme	Blod- und Irsinnige										
10.	11.	12.	13.	14.	15.	16.	17.	18.	19.	20.	21.	22.	23.	24.										
27	214	9	223	—	—	—	51	160	—	12	—	—	—	2										
63	514	31	544	1	—	—	89	446	2	8	3	—	—	41										
90	81	8	89	—	—	—	14	74	1	—	—	—	—	2										
71	533	32	564	1	—	—	99	453	3	10	2	—	—	6										
79	285	21	306	—	—	—	61	210	—	35	—	—	—	2										
87	290	1	283	—	8	—	67	200	18	6	—	—	2	12										
80	267	8	275	—	—	—	63	205	3	4	—	—	—	3										
18	88	5	93	—	—	—	20	73	—	—	—	—	—	1										
75	275	3	278	—	—	—	84	186	4	4	1	—	—	23										
60	351	29	380	—	—	—	73	302	—	5	—	—	—	8										
16	208	11	219	—	—	—	44	174	—	1	—	—	—	2										
03	216	10	227	—	—	—	66	159	—	2	—	—	2	4										
51	231	5	235	—	1	—	66	152	8	10	—	—	2	3										
42	549	34	582	1	—	—	150	422	—	11	—	—	2	8										
11	646	24	670	—	—	—	154	512	—	4	1	—	2	1										
88	151	20	171	—	—	—	34	135	—	2	—	—	1	1										
91	102	4	106	—	—	—	18	84	—	4	—	—	—	23										
95	66	29	95	—	—	—	22	70	—	3	—	—	1	24										
10	536	25	561	—	—	—	127	428	2	4	—	—	1	11										
51	1017	40	1044	1	—	12	249	782	4	22	2	—	4	40										
64	206	34	240	—	—	—	49	182	—	9	—	—	—	27										
34	237	11	248	—	—	—	60	178	—	10	1	—	2	1										
00	28	3	31	—	—	—	5	25	1	—	—	—	—	2										
17	419	23	442	—	—	—	106	330	—	6	3	—	1	30										
30	107	6	113	—	—	—	15	97	—	1	—	—	—	5										
38	228	4	232	—	—	—	60	168	3	1	—	—	1	3										
21	206	5	211	—	—	—	45	164	—	2	—	—	—	9										
51	116	3	119	—	—	—	29	81	1	8	—	—	—	4										
82	232	2	234	—	—	—	57	171	2	4	—	—	—	4										
01	458	21	479	—	—	—	133	327	15	4	1	—	—	3										
80	89	2	91	—	—	—	17	74	—	—	—	—	—	—										
81	71	5	76	—	—	—	10	62	—	4	1	—	—	1										
12	172	4	176	—	—	—	54	118	1	3	—	—	3	1										
41	121	3	124	—	—	—	31	191	—	2	—	—	—	39										
69	152	25	177	—	—	—	50	124	1	2	—	—	—	41										
58	180	8	188	—	—	—	44	136	—	8	—	—	1	42										
45	1358	25	1383	—	—	—	371	836	1	75	2	1	5	143										
10	216	6	221	1	—	—	67	150	1	4	1	—	1	6										
92	184	10	194	—	—	—	40	147	—	7	—	—	—	4										
05	89	2	91	—	—	—	14	77	—	—	—	—	—	45										
94	178	6	184	—	—	—	43	134	1	6	—	—	—	47										
49	85	1	86	—	—	—	18	64	1	3	—	—	—	4										
52	54	4	58	—	—	—	16	39	—	3	—	—	—	48										
04	157	—	157	—	—	—	46	105	—	6	—	—	1	4										
15	101	5	106	—	—	—	35	66	—	5	—	—	—	1										
	120	10	130	—	—	—	36	93	1	—	—	—	1	52										

dgl., ihre Wohnhäuser- und Einwohnerzahl.

- 32. Dorf Gjenner 66—388, Nordholz 5—18, Chausseehaus 1-3, Schmiede 1-5, Mühle 1—8, Ziegelei 1—7, Ausbauten 24—132.
- 19. krug 26. Dorf Gravenstein 65—654, Schloss und Gut 8—73, Alnor 34—231, Stengerodde 7—77, Fienis 1—22.
- 12. 2-15. —11. 27. Dorf Haberslund 17—106, Barlund 8—39, Jaruplund 2—13, Immervadmoose 2—11, Kaavager 1—4, Grønnebeckgaard 10—59, Lundsgaard 1—6, Ausbau 1—2.
- 19. —40. 1—8. —220. 28. Dorf Hellevad 21—136, Ostermark Hellevad 2—11, Geilpold 3-17, Sindetholm 1—7, Kampen 2—24, Kleinhellevad 4—25, Kätnerfeld Hellevad 3-13, Krug und Schmiede Kleveres 2-15.
- 30. Dorf Hockerup 27-169, Hockerupmark 13-63, Hisselgaard 1-7, Hof Koldmoos 1—17, Kätnerstelle Koldmoos 1—9, Randershof 21—114, Keelberg 13—58.
- 31. Høkeberg 7—41, Dyrhav 11—62, Gastwirthschaft Revskrog 1—10.
- 33. Kirchdorf Holebüll 25—146, Holebüllmark 8—55, Kjelstrupmark 1—10.
- 36. Süderhostrup 37—268, Hostrupskov 34—211.
- 37. Dorf Hydevad 7—62, Sophienhof 2—19, Lønholm 2—10.
- 39. (Chausseehaus 1—4.)
- 41. Laurup 20—131, Almstrup 5—34, Fausbüll 1—12.
- 42. Laygaardholz 18—88, Fischbekholz 20—100.
- 44. Dorf Lunderup 11—83, Rothekrug und Mühle 3—20, Chausseehaus 2—20, Lunderupmark 16—88, Ausbauten Dybvad 2—11.
- 45. Dorf Lundtoft 21—181, Einzelhof Lundtoftbjerg 1—13.
- 47. Mjøl 19—100, Mjølsmark 17—84.
- 48. Dörfer: Mohrbeck 9-33, Granlund 7-48.
- 52. Dorf Nübbel 17—109, Hof Toldsted 1—14, Station Jordkirch 1—7.

Laufende Nummer.	N a m e n und topographische Bezeichnung der Communeinheiten.		Ortsanwesende Bevölkerung								
			Wohnplätze. 1.	Wohngebäude. 2.	Einzel- 3.	Fami- li- en- 4.	am 1. December 1871:				am 3. De- cember 1867. 9.
							Haus- haltungen. 5.	männ- liche 6.	weib- liche 7.	über- haupt 8.	
53	Oebening	1	14	4	13	35	41	76	35	85	
54	Oerslef	4	16	—	15	38	39	77	23	82	
55	Ostergeel	2	11	—	11	34	25	59	14	69	
56	Osterlygum	5	60	6	72	179	206	385	176	357	
57	Osterterp	1	34	2	36	114	105	219	109	188	
58	Perebüll (= Perböl)	1	14	1	14	33	36	69	25	87	
59	Quars	3	68	2	87	204	254	458	218	423	
60	Rauberg (= Raubjerg)	6	40	—	45	117	123	240	110	222	
61	Ravit	1	14	1	16	54	44	98	38	104	
62	Ries	1	48	7	67	140	151	291	112	358	
63	Riesjarup (= Riisjarup)	1	25	3	35	103	93	196	69	188	
64	Rinkenis	21	147	17	219	500	567	1067	505	1051	
65	Röllum	2	49	3	54	152	150	302	126	321	
66	Schauby	2	27	1	35	82	97	179	57	200	
67	Schobüllgaard	5	61	3	78	162	204	366	140	351	
68	Schweilund (= Sveilund)	4	7	—	9	27	29	56	11	43	
69	Schweirup (= Sveirup)	2	13	—	14	36	33	69	29	62	
70	Smedager	2	20	3	22	59	72	131	48	140	
71	Söderup	3	7	—	8	27	27	54	23	59	
72	Söes	3	40	1	52	105	122	227	111	268	
73	Sögaard (= Seegaard)	9	71	9	91	222	213	435	204	386	
74	Stöllig	10	49	5	60	155	178	333	151	348	
75	Stübbeck	7	73	3	112	286	279	565	202	576	
76	Süderenleben (= Sönderönlev)	1	24	1	25	59	66	125	38	112	
77	Todsbüll (= Todsböl)	1	21	4	24	59	69	128	48	137	
78	Tombüll (= Tomböl)	1	65	2	84	216	273	489	260	460	
79	Törsbüll (= Törsböl)	3	35	4	46	102	103	205	82	204	
80	Trasbüll (= Trasböl)	2	47	3	58	165	157	322	126	340	
81	Uck	2	82	2	93	251	244	495	208	475	
82	Undelef	1	3	—	5	21	18	39	13	53	
83	Warnitz	5	139	10	148	338	401	739	415	747	
84	Wiesgaard (= Viisgaard)	1	4	—	4	10	17	27	9	26	
85	Wilsbeck	1	46	4	48	131	119	250	131	242	
86	Wollerup	1	22	—	25	74	85	159	56	104	
c) Gutsbezirke.											
87	Apenrade, Oberförsterei	8	8	—	9	16	26	42	2	.	
88	Grüngrift	4	8	2	11	40	47	87	24	98	
89	Kjelstrup, Oberförsterei	2	2	—	2	10	10	20	3	.	
90	Laygaard	2	39	2	49	137	120	257	84	255	

Wohnplätze als Theile der Gemeinden u. dgl.,

54. Dorf Oerslev 7—28, Hof Herslev 2—12, Oerslevmark 6—22, Hellevadtmühle 1—15.

55. Ostergeel 9—48, Holbie 2—11.

56. Kirchdorf Osterlygum 52—323, Elbjerggaard 1—5, an der Eisenbahn 4—19, Ausbau Kukhus 1—13, Bauernhof Heiselbjerg 2—15.

59. Dorf Quars 29—185, Quarshede 12—76, Quarsostermark 22—152, Quarslyk 5—45.

60. Dorf Rauberg 16—99, Kopsholdt 1—13, Thyrholm 2—18, Steenhöi 3—18,

Damgaard 6—28, Raubergmark 12—64.

64. Rinkenis 57—397; Ziegeleien: Bennichsgaard 1—16, Brennestoft 1—4, Pelzhof 1—2; Rinkenisfeld 8—78; Höfe: Oven 1—9, Buschmoos 1—24, Kirchdorn 1—10, Tummelsberg 1—13, Haugaard 9—49, Markbeck 2—10, Dalsgaard 13—104, Nakken 1—4, Sandacker 12—58, Grav 1—9, Stensy 1—5, Treppe 25—190, Egensund 2—15, 5 Schiffe im Hafen Egensund 10, Toft 1—12, Rye 3—24; Käthnerstellen Buschmoos 5—24.

65. Dorf Röllum 28—188, Torg 21—114.

66. Dorf Schauby 21—164, Parzellen Scharriff 6—25.

67. Gut Schobüllgaard 6—74, Schobüllgaardmark 19—92, Altschobüll 19—112, Neuschobüll 8—44, Gut Stenneskjer 9—44.

68. Dorf Schweilund 3—31; Parzellen: Schweilundmark 2—9, Kiergaard 1—6, Fredsmark 1—10.

69. Dorf Schweirup 11—56, Bauernhöfe Kalkjer 2—13.

70. Dörfer: Smedager 16—101, Reppel 4—30.

Ihr

71.

72.

73.

74.

Ortsanwesende Bevölkerung am 1. December 1871.

	Staatsangehörigkeit		Religion.					Alter u. Schulbildung.					Pers. Gebrechen Einzelner:			Ortsabwesende 1871.	Laufende Nummer.		
	Preussen	Nicht-Preussen	Evan-gelische	Katho-liquen	Son- stige Chri- sten	Juden	Beken- ner and. Religio- nen und unbe- stimmt	Personen					Blinde	Taub- stumme	Blöd- und Irnsinnige				
								unter 10 Jahr alt	über 10 Jahr alt:										
									können lesen u. schreiben	Schulb. nicht angeg.	Anal- phab. beten								
10.	11.	12.	13.	14.	15.	16.	17.	18.	19.	20.	21.	22.	23.	24.					
35	72	4	76	—	—	—	—	13	63	—	—	—	—	—	—	—	—	—	53
32	66	11	77	—	—	—	—	12	65	—	—	—	—	—	—	—	—	—	54
39	59	—	59	—	—	—	—	11	48	—	—	—	—	—	—	—	—	—	55
57	381	4	385	—	—	—	—	96	280	—	—	—	—	—	—	—	—	—	56
38	207	12	219	—	—	—	—	49	166	2	7	3	—	—	—	—	—	—	57
37	67	2	69	—	—	—	—	16	53	—	—	—	—	—	—	—	—	—	58
23	452	6	452	—	6	—	—	108	341	—	—	—	—	—	—	—	—	—	59
22	205	35	240	—	—	—	—	58	177	—	—	—	—	—	—	—	—	—	60
14	96	2	98	—	—	—	—	20	75	—	—	—	—	—	—	—	—	—	61
58	285	6	291	—	—	—	—	74	206	—	—	—	—	—	—	—	—	—	62
38	190	6	196	—	—	—	—	46	140	—	—	—	—	—	—	—	—	—	63
51	1 020	47	1 066	—	1	—	—	245	810	—	—	—	—	—	—	—	—	—	64
21	294	8	302	—	—	—	—	71	218	—	—	—	—	—	—	—	—	—	65
10	168	11	179	—	—	—	—	17	152	—	—	—	—	—	—	—	—	—	66
11	356	10	366	—	—	—	—	96	253	—	—	—	—	—	—	—	—	—	67
3	53	3	56	—	—	—	—	10	44	—	—	—	—	—	—	—	—	—	68
22	68	1	68	—	—	1	—	8	61	—	—	—	—	—	—	—	—	—	69
0	127	4	131	—	—	—	—	29	100	—	—	—	—	—	—	—	—	—	70
9	49	5	54	—	—	—	—	12	42	—	—	—	—	—	—	—	—	—	71
8	218	9	227	—	—	—	—	33	190	—	—	—	—	—	—	—	—	—	72
6	416	19	435	—	—	—	—	102	308	—	—	—	—	—	—	—	—	—	73
8	308	25	333	—	—	—	—	74	252	—	—	—	—	—	—	—	—	—	74
6	518	47	564	—	1	—	—	123	429	—	—	—	—	—	—	—	—	—	75
2	121	4	125	—	—	—	—	30	93	—	—	—	—	—	—	—	—	—	76
7	118	10	128	—	—	—	—	35	91	—	—	—	—	—	—	—	—	—	77
0	468	21	489	—	—	—	—	109	365	—	—	—	—	—	—	—	—	—	78
4	196	9	205	—	—	—	—	44	157	—	—	—	—	—	—	—	—	—	79
0	278	44	322	—	—	—	—	65	251	—	—	—	—	—	—	—	—	—	80
5	477	18	495	—	—	—	—	111	373	—	—	—	—	—	—	—	—	—	81
3	39	—	39	—	—	—	—	8	30	—	—	—	—	—	—	—	—	—	82
7	718	21	739	—	—	—	—	144	578	—	—	—	—	—	—	—	—	—	83
3	27	—	27	—	—	—	—	4	23	—	—	—	—	—	—	—	—	—	84
2	240	10	250	—	—	—	—	64	183	—	—	—	—	—	—	—	—	—	85
1	144	15	159	—	—	—	—	19	139	—	—	—	—	—	—	—	—	—	86
	42	—	42	—	—	—	—	5	37	—	—	—	—	—	—	—	—	—	87
3	74	13	87	—	—	—	—	22	56	—	—	—	—	—	—	—	—	—	88
	13	7	20	—	—	—	—	2	18	—	—	—	—	—	—	—	—	—	89
5	245	12	257	—	—	—	—	39	208	—	—	—	—	—	—	—	—	—	90

ihre Wohnhäuser- und Einwohnerzahl.

- 71. Dorf Söderup 4—38; Käthnerstelle Küntholm 1—3, Söderupmark 2—13.
- 72. Dorf Soes 33—209, Käthnerstelle Christiansdal 1—4, Neumühle 1—14.
- 73. Haupthof Sögaard 1—21, Mühle 1—6, Krug 1—13, Süderkoppel 17—101, Sögaardhede 6—27, Ziegelei 2—21, Sögaardmark 31—165, Dorf Berg- holz 11—77, Assenholm 1—4.
- 74. Dorf Stöllig 32—199, Aubeck 3—26, Bløsholm 2—16, Knapp 1—2, Steentoft 4—30, Skovhuus 1—7, Chausséehaus 1—4, Fladsteen 3—30, Vennelyst 1—13, Vennersminde 1—6.
- 75. Dorf Stübbeck 39—309, Stübbeck- mark 8—28, Enstedt 1—6, Dybkjer 2—12, Aarup 4—75, Störtom mit Kathen 17—113, Lachsmühle 2—22.
- 79. Dorf Törsbüll 19—113, Törsbüllmark 15—38, Mehlskov 1—4.
- 80. Dorf Trasbüll 40—221, Haupthof Kie- ding nebst Kiedingmark 7—101.
- 81. (Ausbauten 25—224.)
- 83. Kirchdorf Warnitz 60—323, Dorf Blaa- krog 21—101, Mølhøi 2—14, Warnitz- lykke 14—66, Warnitzmark 42—235.
- 87. Forstetablissemens: Möllkjer 1—5, Skedebjerg 1—3, Jürgensgaard 1—5, Aarupholz 1—7, Skovlyst 1—7, Plan- tage Leerschau 1—3, Oberförsterei Westerlund 1—7, Forstarbeiter-Wohnung Nordeholz 1—5.
- 88. Haupthof Grüngrift 1—33, Käthner- häuser Grönbek 2—33; Erbpacht- Kathen: Köhling 3—9, Grüngriffmoor 2—12.
- 89. Forsthaus Kjelstruplund 1—6, Domä- nenvorwerk Kjelstrup 1—14.
- 90. (Parzellen 37—208.)

Laufende Nummer.	N a m e n und topographische Bezeichnung der Communeinheiten.	Wohnplätze.		Einzel-	Famili-	Ortsanwesende Bevölkerung				am 3. De- cember 1867.
		1.	2.			am 1. December 1871:				
				3.	4.	männ-	weib-	über-	davon	
		1.	2.			3.	4.	5.	6.	7.
III. Kreis Sonderburg.										
a) Gemeinden im Stande der Städte.										
1	Augustenburg, <i>Flecken</i>	1	78	28	135	753	336	1 089	150	1 176
2	Norburg, <i>Flecken</i>	1	224	26	312	634	743	1 377	769	1 279
3	Sonderburg, <i>Stadt</i>	1	564	57	1 009	3 004	2 470	5 474	2 368	5 558
b) Landgemeinden.										
4	Almstedt	2	42	6	64	129	138	287	153	266
5	Atzerballig	7	55	15	75	163	166	329	132	323
6	Atzerballigholz	2	71	10	96	181	222	403	211	415
7	Auenbüll	2	67	9	90	202	243	445	215	447
8	Beuschau	9	59	5	92	171	193	364	121	361
9	Blans	8	127	15	180	401	434	835	445	800
10	Brandsbüll	1	38	10	51	151	128	279	157	261
11	Bro	4	38	4	58	122	132	254	109	212
12	Broacker	4	144	21	224	503	499	1 002	427	1 064
13	Broballig	1	51	6	75	177	192	369	191	355
14	Dünth	3	44	4	62	138	146	284	133	295
15	Düppel	1	111	19	151	346	363	709	391	679
16	Dynnewith	2	47	11	58	114	148	262	130	291
17	Ecken	3	30	2	50	120	118	238	112	226
18	Eckensund (= Ekensund)	3	72	15	178	388	411	799	309	838
19	Elstrup	3	94	8	139	264	295	559	316	572
20	Erteberg	5	56	6	76	184	187	371	176	380
21	Gammelgab	3	30	5	42	101	115	216	101	210
22	Guderup-Sjellerup	4	78	17	108	215	273	488	261	490
23	Hagenberg	1	41	7	57	138	164	302	174	236
24	Helvit	7	68	10	90	160	197	357	221	378
25	Hirschholm	1	58	9	66	113	154	267	186	232
26	Hörup	5	75	22	104	210	241	451	257	477
27	Holm	3	123	8	164	356	402	758	580	758
28	Hundsleben	3	53	13	77	198	199	397	205	332
29	Iller	3	52	8	102	205	236	441	206	416
30	Ketting	7	64	12	107	234	262	496	194	547
31	Kettingholz	2	49	10	65	146	132	278	133	271
32	Kjär	5	56	11	84	205	133	388	202	395
33	Klinting	5	22	2	36	68	80	148	66	143
34	Lamberg	4	34	5	55	125	132	257	121	242
35	Lauensby	1	50	8	68	153	132	335	222	306
36	Lebüll	4	23	1	30	75	88	163	67	161
37	Lunden-Elsmark	2	21	—	31	86	86	172	75	189
38	Lysabbel	3	87	6	113	250	254	504	294	539
39	Maibüll	1	21	3	31	67	76	143	54	162

Wohnplätze als Theile der Gemeinden n. dgl.

III. Kreis Sonderburg.

3. (8 Schiffe im Hafen 21.)
 4. Almstedt 30—190, Almstedtholz 12—77.
 5. Kirchdorf Atzerballig 44—261; Ausbauten: Hügelberg 1—8, Harveveigaard 1—5, Ringsmosegaard 2—10, bei Gammelgaard 2—16, Snurrom 3—20; Mühlen 2—9.
 6. (Forstetablisement 1—9.)
 7. Auenbüll 66—433, Auenbüllgaard 1—12.
 8. Hof Beuschau 1—25, Beuschauholz 23—188, Kobberholm 13—94, Skov-

- gaard 1—3, Keelsberg 3—8, Rufas 5—26, Schnei 1—6, Braadeborg 1—6, Ulderupfeld 1—3.
 9. Blans 61—372, Blansgaard 9—56, Blans Osterfeld 8—62, Blans Norderfeld 2—7, Blans Norderholz 20—133, Brobüll 9—75, Ballegaard 1—29, Parzellen Ballegaard 17—101.
 11. Dörfer: Bro 17—102, Blasburg 7—53, Krumm 5—30, Gundstrup 9—69.
 12. Kirchdorf Broacker 121—834, Broackerfeld 10—61, Wenningbund 10—54, Nix 3—33.
 14. Dorf Dünth 30—186, Dünthmühle 2—23, Gammelmark 12—75.
 16. (Ausbauten 15—93.)
 17. Kirchdorf Ecken 23—166, Eckenmühle 3—33, Eckenkirche 4—39.
 18. Eckensund 62—617, Lagemai 9—94, Rennberg 1—83.
 19. Elstrup 53—350, Osterholm 34—200, 2 Forstetablisements 2—9.
 20. Erteberg 19—135, Ertebergholz 17—87, Fauerholm 7—48, Jestrup 10—79, Pälverk 3—22.

Ihr

21.

22.

24.

26.

n De- ber 57.		Ortsanwesende Bevölkerung am 1. December 1871.																							Ortsabwesende 1871.	Laufende Nummer.
		Staats- angehörigkeit.		Religion.					Alter u. Schulbildung.					Pers. Gebrechen Einzelner:												
		Preussen	Nicht- Preussen	Evan- gelische	Katho- liken	Son- stige Chri- sten	Juden	Beken- ner and. Religio- nen und unbe- stimmt	Personen					Blinde	Taub- stumme	Blöd- und Irrsinnige										
									unter 10 Jahr alt	über 10 Jahr alt:		An- al- beten														
10.	11.	12.	13.	14.	15.	16.	17.	18.	19.	20.	21.		22.	23.	24.											
176	1 042	47	1 065	17	—	7	—	137	934	5	13	—	1	5	56	1										
179	1 333	38	1 376	1	—	—	—	331	1 006	7	33	2	3	40	2											
158	5 220	241	5 410	57	1	6	—	1 095	4 279	34	66	4	3	8	240	3										
366	246	21	267	—	—	—	—	63	203	—	1	—	—	—	4											
323	306	23	329	—	—	—	—	63	259	—	7	—	1	2	6											
115	381	22	403	—	—	—	—	88	306	1	8	—	—	10	6											
147	426	18	445	—	—	—	—	88	349	3	5	—	—	6	7											
361	336	28	364	—	—	—	—	90	256	3	15	—	1	1	8											
300	792	43	835	—	—	—	—	202	612	2	19	—	3	4	9											
361	262	17	279	—	—	—	—	52	227	—	—	—	—	—	10											
212	227	27	254	—	—	—	—	57	195	—	2	—	—	—	11											
364	956	46	1 000	1	—	—	1	229	745	6	22	2	5	17	12											
355	342	27	369	—	—	—	—	69	286	9	5	—	1	4	13											
395	268	16	284	—	—	—	—	62	217	1	4	—	—	3	14											
379	676	33	707	2	—	—	—	143	552	3	11	1	—	6	15											
391	252	10	262	—	—	—	—	49	213	—	—	—	—	2	16											
226	226	12	238	—	—	—	—	42	196	—	—	—	—	2	17											
338	732	66	799	—	—	—	—	204	553	—	42	3	—	26	18											
372	533	26	559	—	—	—	—	107	441	1	10	1	—	6	19											
380	332	39	370	—	1	—	—	81	286	—	4	—	—	3	20											
210	215	1	216	—	—	—	—	49	149	1	17	—	—	3	21											
190	459	29	488	—	—	—	—	106	369	2	11	—	—	4	22											
386	289	12	302	—	—	—	—	52	248	1	1	—	—	1	23											
378	338	19	357	—	—	—	—	62	292	—	3	3	—	—	24											
382	254	13	267	—	—	—	—	43	221	1	2	—	—	—	25											
177	409	42	451	—	—	—	—	92	336	3	20	1	—	29	26											
158	742	16	758	—	—	—	—	180	558	9	11	1	—	6	27											
382	360	37	397	—	—	—	—	82	311	2	2	—	—	2	28											
116	411	30	441	—	—	—	—	112	321	5	3	—	—	7	29											
347	419	77	496	—	—	—	—	126	364	4	2	—	—	5	30											
371	245	33	278	—	—	—	—	61	211	3	3	—	—	9	31											
395	347	40	388	—	—	—	—	63	317	4	4	—	—	2	32											
143	131	17	148	—	—	—	—	29	118	—	1	—	—	—	33											
242	241	16	257	—	—	—	—	52	200	1	4	—	—	3	34											
306	319	16	334	—	1	—	—	73	255	7	—	—	—	1	35											
161	139	24	163	—	—	—	—	35	125	—	3	—	—	1	36											
189	165	7	172	—	—	—	—	28	138	4	2	—	—	3	37											
339	436	68	504	—	—	—	—	61	434	2	7	—	2	—	38											
162	118	25	143	—	—	—	—	18	123	2	—	—	—	2	39											

ihre Wohnhäuser- und Einwohnerzahl.

- | | | | |
|---------------|----------------------------------------------------------------------------------------------------------------------------------------|-----------------------------------------------------------------------------------------------------------------------------------------------------------------------------------------|---------------------------------------------------------------------------------------------------------------------------|
| 2-23. | 21. Gammelgab 24—170, Einzelhof Kram-
mark 1—17, Parzellen Krammarkkop-
pel 5—29. | 27. Dorf Holm 87—555, Dywig 7—43,
Ausbauten 29—162. | Westerfeld 6—41, Rönhof 1—42, Forst-
haus Arnkiel 1—1. |
| ken-
t. | 22. Guderup 44—263, Sjellerup 32—215,
Forstetablisement Nygaard 1-6, Wald-
wärter-Haus Sjellerupholz 1—4. | 28. Hundsleben 49—343, Kleinemühle
2—13, Rumohrshof 2—41. | 33. Dorf Klinting 8—61, Ausbauten 3—18,
Oberförsterei Süderholz 2—12, Par-
zellen Steenholt 7-50, Klintingfeld 2-7. |
| — 94. | 24. Helvit 26—1-9, Kattr 11—47, Anholt
5—20, Friedrichshof 17—89, Frieden-
thal 1—16, Nallmose 7—41, Forst-
etablisement 1—5. | 29. Iller 22—239, Illermark 14—77, Bruns-
nis 16—125. | 34. Dorf Lamberg 13—107, Lambergholz
19—137, Armenhaus 1—7, Waldwärter-
Haus 1—6. |
| — 200. | 26. Kirchtorf Hörup 13—121, Hörupmühle
1—7, Hörupriis 1-11, Höruphaß 39-183,
Hörupkirche 21—129. | 30. Kirchtorf Ketting 52-319, Einzelhaus bei
Eckenmühle 1-4, Gammelgaard 4-138,
Gammelgaarder Krugwirthschaft 1-7;
Ausbauten: Deierhoi 2—10, Kallehaus
2—6, Probsthof 2—12. | 36. Dorf Lebüll 10-76, Lebüllgaard 5-40,
Mühle 1—11, Lebülllykke 7—36. |
| — 87,
Pal- | | 31. Kettingholz 48—246, Werthemine 1-32.
32. Kjär 37—238, Ornstoß 11—66, Kjär- | 37. Dörfer: Lunden 12-100, Elsmark 9-72.
38. Kirchtorf Lysabbel 65-351, Lysabbel-
holz 21—147, Gammelpühl 1—6. |

Laufende Nummer.	N a m e n und topographische Bezeichnung der Communeinheiten.	Wohnplätze.	Wohngebäude.	Einzel-	Fami- lien-	Ortsanwesende Bevölkerung					
						am 1. December 1871:				am 3. Decem- ber 1867.	
						Haus- haltungen.	männ- liche	weib- liche	über- haupt		davon orts- ge- bürtig
1.	2.	3.	4.	5.	6.	7.	8.	9.			
40	Mels	4	76	4	104	216	262	478	294	480	
41	Miang	3	32	5	51	108	127	235	104	222	
42	Minteberg	3	29	4	39	105	99	204	67	227	
43	Möllmark	2	16	3	22	59	65	124	39	121	
44	Mummark	3	40	5	52	122	135	257	97	256	
45	Notmark	5	62	16	80	142	179	321	149	320	
46	Nübel	1	59	6	87	205	237	442	185	452	
47	Nygaard	1	53	7	65	138	156	294	144	296	
48	Oxbüll	1	57	5	71	145	178	323	141	335	
49	Pöhl	5	90	15	111	245	269	514	305	529	
50	Rackebüll	3	18	5	19	53	62	115	46	118	
51	Sarup	4	45	5	60	108	143	251	122	248	
52	Satrup	5	122	28	166	377	409	786	475	768	
53	Schelde	4	97	6	127	308	314	622	359	642	
54	Schmöl	3	38	6	54	108	145	253	110	240	
55	Schnabeck	4	53	7	71	210	224	434	198	414	
56	Schottsbüll	3	69	12	127	274	296	570	239	711	
57	Sebbelev	2	46	7	63	132	134	266	137	282	
58	Skovby	3	49	3	74	179	193	372	179	311	
59	Sønderby-Oesterby	2	78	15	83	203	212	415	240	445	
60	Staugaard	1	24	2	35	77	78	155	65	103	
61	Stenderup	1	38	9	47	132	128	260	123	257	
62	Stevning	2	78	10	103	231	260	491	251	471	
63	Stolbro	1	35	4	44	95	103	198	126	206	
64	Sundsmark	4	54	14	85	187	203	390	128	445	
65	Svenstrup	5	102	10	138	292	332	624	399	608	
66	Tandslet (Nieder)	4	63	11	93	195	234	429	221	735	
67	„ (Ober)	4	44	6	60	145	158	303	138		
68	Ulderup	5	80	6	102	235	266	501	219	490	
69	Ulkebüll	5	82	12	137	310	334	644	330	647	
70	Viby-Fjelby	6	48	3	66	148	166	314	157	296	
71	Wollerup	4	59	13	84	173	189	362	178	388	
c) Gutsbezirk.											
72	Sandberg	1	4	1	4	15	12	27	—	56	
IV. Kreis Flensburg.											
a) -Gemeinden im Stande der Städte.											
1	Flensburg, Stadt	2	1291	524	4237	10931	10390	21321	10394	21999	208
2	Glücksburg, Flecken	5	140	21	190	385	451	836	370	762	8
b) Landgemeinden.											
3	Adelby	4	31	7	49	88	109	197	93	197	1
4	Ahneby	1	47	3	54	128	118	246	92	248	2

Wohnplätze als Theile der Gemeinden u. dgl.,

<p>40. Mels 37—227, Melsgaard 22—140, Melsfeld 16—104, Hardseshøj 1—7.</p> <p>41. Miang 30—310, Bromühle 1—15, Einzelhaus Mailed 1—10.</p> <p>42. Minteberg 23—150, Mintebergshaff 4—22, Maibüllgaard mit Oerhus 2—32.</p> <p>43. Möllmark 15—114, Broecker-Roi 1—10.</p> <p>44. Dorf Mummark 33—211, Mühle Tanshede 1—9, Kleinmummark 6—37.</p> <p>45. Notmark 18—108, Nord-Notmarkholz 18—35, Süd-Notmarkholz 24—106, Hof Oevelgønne 1—8, Fühshaff 1—4.</p> <p>49. Dorf Pöhl 41—279, Söwgang 5—29,</p>	<p>Ruglykke 5—34, Augustenhof 14—62, Kjøbingsmark 25—110.</p> <p>50. Dorf Rackebüll 12—91, Pythusene 3—8, Rackebüllholz 3—16.</p> <p>51. Dorf Sarup 32—173, Sarupgaard 1—7, Humbekmühle 1—5, Dorf Nypöhl 11—66.</p> <p>52. Kirchdorf Westersatrup 55—330, Ostersatrup 31—190, Sandberger Parcellen (Sandberggaard 1—9, Vogelsang 8—35, Sandberg-Norderfeld 1—5, Sandberglyk 1—7, Tveskift 1—7) 12—64, Satrupholz 23—140, Casmusmühle 1—12.</p>	<p>53. Schelde 45—301, Scheldehof 1—13, Scheldefeld 25—174, Parcellen Scheldehof 26—134.</p> <p>54. Dorf Schmöl 26—164, Schmölfeld 5—35, Schmölleer 7—54.</p> <p>55. Westerschnabeck 26—190, Osterschnabeck 20—167, Schnabeckfeld 5—55, Nordermühle 2—22.</p> <p>56. Dorf Schottsbüll 41—248, Schottsbüllfeld 26—304, Nixmühle 2—18.</p> <p>57. Sebbelev 38—223, Osbeck 3—43.</p> <p>58. Skovby 39—280, Skovbyballe 9—67, Kekenishof 1—25.</p>	<p>59. Kir Oes</p> <p>62. Ste spr</p> <p>64. Doi mei</p> <p>Möi</p> <p>65. Kir 27—17—hol</p> <p>66. Nie Ta</p>
----------------------------------------------------------------------------------------------------------------------------------------------------------------------------------------------------------------------------------------------------------------------------------------------------------------------------------------------------------------------------------------------------------------------------------------------------------------------------------------------------------	------------------------------------------------------------------------------------------------------------------------------------------------------------------------------------------------------------------------------------------------------------------------------------------------------------------------------------------------------------------------------------------------------------------------------------------------	------------------------------------------------------------------------------------------------------------------------------------------------------------------------------------------------------------------------------------------------------------------------------------------------------------------------------------------------------------------------------------------------------------------------------------------------	----------------------------------------------------------------------------------------------------------------

		Ortsanwesende Bevölkerung am 1. December 1871.																	
		Staatsangehörigkeit.		Religion.						Alter u. Schulbildung.				Pers. Gebrechen Einzelner:			Ortsanwesende 1871.	Laufende Nummer.	
		Preussen	Nicht-Preussen	Evan-gelische	Katho-likan	Son-stige Christen	Juden	Beken-ner and. Religi-onen und unbestimmt	Personen				Blinde	Taub-stumme	Blöd- und Irnsinnige				
									unter 10 Jahr alt	können lesen u. schreiben	Schulb. nicht angeh.	Anal-pha-beten				über 10 Jahr alt:			
9.	m De-ber 67.	10.	11.	12.	13.	14.	15.	16.	17.	18.	19.	20.	21.	22.	23.	24.			
480		454	24	478	—	—	—	—	101	352	4	21	—	—	—	6	40		
222		213	22	235	—	—	—	—	54	176	—	5	—	—	—	7	41		
227		155	49	204	—	—	—	—	20	182	—	2	—	—	—	—	42		
121		111	13	124	—	—	—	—	16	107	—	1	1	—	—	4	43		
256		218	39	257	—	—	—	—	44	211	2	—	—	—	—	1	44		
320		310	11	321	—	—	—	—	61	247	2	11	—	—	1	15	45		
452		399	43	441	1	—	—	—	88	347	—	7	1	—	2	5	46		
296		279	15	294	—	—	—	—	49	239	5	1	—	—	—	3	47		
335		318	5	323	—	—	—	—	50	270	—	3	1	—	—	3	48		
529		497	16	514	—	—	—	—	104	393	6	11	1	—	3	9	49		
118		102	13	115	—	—	—	—	26	88	—	1	—	—	—	—	50		
248		219	32	251	—	—	—	—	43	207	1	—	—	—	—	2	51		
768		752	34	786	—	—	—	—	177	579	3	27	1	2	4	2	52		
642		584	38	622	—	—	—	—	137	474	2	9	—	—	2	3	53		
240		238	15	253	—	—	—	—	68	179	2	4	—	—	—	—	54		
414		391	43	434	—	—	—	—	91	336	—	7	—	—	—	—	55		
711		528	42	567	1	2	—	—	147	406	2	15	—	—	3	10	56		
282		254	12	266	—	—	—	—	36	221	—	9	—	—	5	1	57		
311		326	46	372	—	—	—	—	89	267	2	14	—	—	3	2	58		
445		376	39	415	—	—	—	—	83	322	3	7	—	—	—	2	59		
103		152	3	155	—	—	—	—	26	128	—	1	—	—	—	—	60		
257		245	15	260	—	—	—	—	46	207	—	7	—	—	1	—	61		
471		438	53	491	—	—	—	—	63	405	1	22	—	—	2	6	62		
206		191	7	198	—	—	—	—	30	168	—	—	1	—	—	—	63		
445		352	38	390	—	—	—	—	63	320	—	7	—	—	—	8	64		
608		583	41	624	—	—	—	—	108	510	2	4	—	—	—	3	65		
735		395	34	429	—	—	—	—	117	304	1	7	2	—	1	5	66		
490		263	40	302	1	—	—	—	52	247	1	3	—	—	2	1	67		
647		468	33	501	—	—	—	—	96	393	5	7	—	—	3	1	68		
296		617	27	644	—	—	—	—	121	512	6	5	1	1	2	6	69		
388		271	43	314	—	—	—	—	68	235	1	10	1	—	—	2	70		
		351	11	362	—	—	—	—	55	287	16	4	—	—	—	3	71		
56		13	14	27	—	—	—	—	—	26	—	1	—	—	—	—	72		
999		20 823	480	20 939	277	38	67	—	4198	16 599	182	342	25	5	74	477	1		
762		827	9	835	1	—	—	—	192	634	5	5	—	1	1	8	2		
197		197	—	197	—	—	—	—	55	133	—	9	—	—	—	8	3		
248		246	—	246	—	—	—	—	62	181	—	3	—	—	1	6	4		

. dgl., ihre Wohnhäuser- und Einwohnerzahl.

- | | | | |
|----------------------------------------------------------------------------------|--------------------------------------------------------------------------------------------------------------------------------------------------------------------------------------------------------------------------------------------------------------------------------------------------------------------------------------------------------------------------------------------------------------------------|-----------------------------------------------------------------------------------------------------------------------------------------------------------------------------------------------------------------------------------------------------------------------------------------------------------------------------------------------------------------------------------------------------------------------------------------------------------------|------------------------------------------------------------------------------------------------------------------------------|
| <p>1-13, cellen
ölfeld
schna-
5-55,
tsbüll-
3.
9-67,</p> | <p>59. Kirchdorf Sönderby 41-200, Dorf Oesterby 37-215.
62. Stevning 62-377, Parcellen Hirschsprung 16-114.
64. Dorf Sundsmark 28-205, Forstetablissemment 1-6, Langenvorwerk 1-33, Mølby 24-146.
65. Kirchdorf Svenstrup 35-227, Himmark 27-171, Tarup 22-136, Klingenberg 17-86, Forstetablissemment Melledholz 1-4.
66. Niedertandslet 26-187, Tandsgaard 4-42, Tandsholm 11-69, Tandsele 22-131.</p> | <p>67. Obertandslet 20-137, Holballe 9-70, Tandshede 6-57, Tandsholm 9-39.
68. Kirchdorf Ulderup 46-297, Lundsgaard 1-15, Lundsgaardmark 13-60; Ausbauten: Ulderupsfeld 15-38, Philippsburg 1-10, Philippsburgfeld 3-16; Einzelhaus Casmusdam 1-15.
69. Kirchdorf Ulkebüll 61-429, Spang 6-46, Ulkebüllholz 3-47, Ulkebüll-Nordenfeld 6-62, Ulkebüll-Westerfeld 6-60.
70. Dörfer: Viby 22-131, Fjelby 14-106, Vibytoft 4-25, Pommersgaard 2-15,</p> | <p>Vibeckmühle 2-21, Kobbertoft 4-16.
71. Dorf Wollerup 42-267; Ausbauten: Langdeel 7-51, Madskov 4-16, Huholt 6-28.</p> |
|----------------------------------------------------------------------------------|--------------------------------------------------------------------------------------------------------------------------------------------------------------------------------------------------------------------------------------------------------------------------------------------------------------------------------------------------------------------------------------------------------------------------|-----------------------------------------------------------------------------------------------------------------------------------------------------------------------------------------------------------------------------------------------------------------------------------------------------------------------------------------------------------------------------------------------------------------------------------------------------------------|------------------------------------------------------------------------------------------------------------------------------|

IV. Kreis Flensburg.

1. Stadt Flensburg 1093-19456, Vorstadt Sanct Jürgen 198-1865.
2. Flecken Glücksburg 130-746, Gehöft Mittkoppel 1-11, Nebenhaus bei Rådeheck 1-4, Schlossgebiet 5-52, Gehöft Ruhethal 3-23.
3. Adelby 3-31, Kreuz 21-108, Kleintarup 7-53. (Jetzt zu Tarup, Nr. 139.)

Laufende Nummer.	N a m e n und topographische Bezeichnung der Communeinheiten.	Wohnplätze.		Einzel-	Fami-	Ortsanwesende Bevölkerung					St angeh Preuss 10.
		Wohngebäude.	Hau-			am 1. December 1871:				am 3. De-	
				haltung- en.	männ-	weib-	über-	davon	cember		
		1.	2.		3.	4.	5.	6.		7.	
5	Ausacker	2	41	3	47	118	130	248	105	254	2
6	Ausackerholz	1	69	10	74	166	154	320	155	309	3
7	Ballig (Nord)	1	39	4	45	102	94	196	100	212	1
8	Barderup	1	34	2	35	79	81	160	61	144	1
9	Barg	1	29	2	33	74	70	144	7	124	1
10	Bau	4	74	9	95	217	233	450	180	463	4
11	Birzhaft	13	43	—	46	102	97	199	60	200	1
12	Bockholm	4	46	1	59	118	129	247	113	238	2
13	Bönstrup	3	47	6	55	130	124	254	131	238	2
14	Bolltoft	2	27	2	31	80	83	163	45	136	1
15	Bredegatt	2	55	7	66	137	159	296	109	268	2
16	Brunsbüll	2	27	1	29	66	64	130	43	147	1
17	Brunsholm	11	47	5	57	133	122	255	88	266	2
18	Calleby	4	35	6	38	96	95	191	80	188	1
19	Collerup	1	19	5	21	47	62	109	35	103	1
20	Collund	4	45	1	54	156	135	291	95	297	2
21	Crusau	3	38	2	43	107	116	223	66	196	2
22	Dollerup	3	60	10	75	173	178	351	161	343	3
23	Dollerupholz	4	51	6	53	122	108	230	127	239	2
24	Drült	1	5	1	6	16	23	39	9	54	—
25	Duburg	1	33	8	126	237	292	529	110	509	5
26	Eggebeck	3	91	4	82	194	213	407	171	399	4
27	Ellund	4	39	7	47	136	124	260	126	271	2
28	Engelsby	2	42	8	67	132	133	265	125	280	2
29	Esgrus	3	28	—	30	78	84	162	52	175	1
30	Esgrusschauby	4	44	2	54	111	122	233	89	219	2
31	Esperstoft	3	37	—	39	110	96	206	106	185	2
32	Estrup	2	33	3	36	84	84	168	65	162	1
33	Fischerhof	1	82	35	205	378	440	818	384	820	8
34	Flatzby	4	38	2	45	118	106	224	89	211	2
35	Frörup	2	72	9	75	163	157	320	126	334	3
36	Fröslee	2	63	7	92	240	229	469	275	475	4
37	Fruerlund	5	30	2	39	92	80	172	69	167	1
38	Gammelby	4	22	3	33	78	80	158	50	158	1
39	Gintoft	3	43	3	49	106	118	224	93	201	2
40	Gottrupel	1	12	2	15	44	35	79	37	76	—
41	Gremmerup	1	29	6	33	81	92	173	70	166	1
42	Grimsnis	4	48	4	48	114	101	215	97	237	2
43	Grünholz	2	30	2	42	92	106	198	50	183	1
44	Grundhof	3	35	2	39	94	97	191	73	204	1
45	Gulde	11	60	1	64	157	172	329	160	336	3
46	Gundelsby	9	63	7	65	150	155	305	110	342	3
47	Habernis	1	11	—	16	38	36	74	41	67	—
48	Hackstedt (Nord)	2	41	1	48	132	127	259	115	243	2

Wohnplätze als Theile der Gemeinden u. dgl.,

- | | | | |
|--------------------------------------------------------------------------------------------------------------------------------------------------------------------------------------------------------------------------------------------------------------------------------------------------------------------------------------------------------------------------------------------------------------------------------------------------------------------------------------------------------------------|----------------------------------------------------------------------------------------------------------------------------------------------------------------------------------------------------------------------------------------------------------------------------------------------------------------------------------------------------------------------------------------------------------------------------------------------------------------------------------------|----------------------------------------------------------------------------------------------------------------------------------------------------------------------------------------------------------------------------------------------------------------------------------------------------------------------------------------------------------------------------------------------------------------------------------------------------------------------------------------------------------|---------------------------------------------------------------------------------------------------------------------------------------------------------|
| <p>5. Ortschaften: Ausacker 32—212, Ausackerwesterholz 9—36.</p> <p>10. Dorf Bau 33—323, Baufeld 16—95, Waldemarstoft 2—24, Pattburg 3—8.</p> <p>11. Birzhaft 10—49, Bøndergaard 1—12, Brengaard 2—8, Damstødt 1—9, Trankier 1—2, Holzkoppel 6—16, Luchtoft 2—18, Rotberg 5—26, Rømus 2—7, Regelsrott 9—35, Pattburg 2—10, Vaskoss 2—7.</p> <p>12. Ortschaften: Bockholm 28—159, Bockholmwieck 8—46, Toulisberg 6—26, Schauenenthal 4—16.</p> <p>13. Dorfschaft Bönstrup 38—110, Kattberg 5—13, Bückberg 4—25.</p> | <p>14. Ortschaften: Bolltoft 11—79, Osterholu 16—84.</p> <p>15. Dorf Bredegatt 36—182, Ortschaft Steinbergkirche 19—114.</p> <p>16. Dörfer: Brunsbüll 11—64, Brunsbüllund 16—66.</p> <p>17. Blick 4—29, Jürgensfeld 7—39, Frauenhof 2—14, Schrepperei 4—14, Tischlerholz 2—8, Heleenthal 1—11, Haveholz 16—78, Ulegraf 2—12, Moosgaard 5—25, Pisselholz 2—8, Brunsholmmühle 2—17.</p> <p>18. Dörfer: Calleby 17—115, Nübelfeld 15—65; Ortschaften: Nübelnoor 2—6, Tiefengruft 1—5.</p> | <p>20. Ortschaften: Collund 29—198, Collund-Osterholz 14—69, Hof Dubjerg 1—11, Harkjer 1—13.</p> <p>21. Crusau 10—73, Dorf Kitchelund 15—89, Ausbauten Kitchelundfeld 13—61.</p> <p>22. Dollerup 31—292, Süderballig 7—48, Tiefengruft 2—11.</p> <p>23. Dollerupholz 45—190, Hörreberg 2—10, Poseby 2—15, Seekläft 2—15.</p> <p>24. Drült gehört seit 1872 zu den Gutsbezirken.</p> <p>26. Kirchdorf Eggebeck 38—155, Eggebeckfeld 46—215, Tüdal 7—37.</p> <p>27. Dorfschaft Ellund 30—186, Simondis</p> | <p>2—1
1—5
28. Eng
29. Dor
2—1
30. Esgr
6—
3—2
31. Dör
5—2
32. Dor
brüt
34. Dor
15—
35. Dor</p> |
|--------------------------------------------------------------------------------------------------------------------------------------------------------------------------------------------------------------------------------------------------------------------------------------------------------------------------------------------------------------------------------------------------------------------------------------------------------------------------------------------------------------------|----------------------------------------------------------------------------------------------------------------------------------------------------------------------------------------------------------------------------------------------------------------------------------------------------------------------------------------------------------------------------------------------------------------------------------------------------------------------------------------|----------------------------------------------------------------------------------------------------------------------------------------------------------------------------------------------------------------------------------------------------------------------------------------------------------------------------------------------------------------------------------------------------------------------------------------------------------------------------------------------------------|---------------------------------------------------------------------------------------------------------------------------------------------------------|

m De- ber 67.		Ortsanwesende Bevölkerung am 1. December 1871.															Ortsabwesende 1871.	Laufende Numer.
		Staats- angehörigkeit.		Religion.					Alter u. Schulbildung.				Pers. Gebrechen Einzelner:					
		Preussen	Nicht- Preussen	Evan- gelische	Katho- liken	Son- stige Christen	Juden	Beken- ner and. Religio- nen und unbe- stimmt	Personen				Blinde	Taub- stumme	Blöd- und Irrsinnige			
									unter 10 Jahr alt	können lesen u. schreiben	Schul- nicht angeg. beten	über 10 Jahr alt:						
10.	11.	12.	13.	14.	15.	16.	17.	18.	19.	20.	21.	22.	23.	24.				
254	248	—	248	—	—	—	38	209	—	1	1	—	—	4	5			
309	320	—	320	—	—	—	73	239	1	7	—	—	—	—	6			
212	196	—	196	—	—	—	34	162	—	—	—	—	—	7				
144	160	—	160	—	—	—	33	125	—	2	—	—	—	8				
124	144	—	144	—	—	—	31	111	1	1	—	—	—	9				
463	442	8	450	—	—	—	114	298	—	38	—	—	1	10				
200	199	—	199	—	—	—	36	161	2	—	—	—	—	11				
238	247	—	247	—	—	—	55	187	1	4	—	—	—	12				
238	254	—	254	—	—	—	37	217	—	—	—	—	3	13				
136	163	—	163	—	—	—	27	136	—	—	—	—	—	14				
268	296	—	295	1	—	—	67	225	—	4	—	—	—	15				
147	130	—	130	—	—	—	24	100	—	6	—	—	—	16				
266	255	—	248	—	7	—	78	172	1	4	—	—	—	17				
188	190	1	189	—	2	—	26	161	1	3	—	—	2	18				
103	108	1	109	—	—	—	10	97	—	2	1	—	—	19				
297	277	14	291	—	—	—	62	220	—	9	—	—	—	20				
196	215	8	223	—	—	—	53	165	1	4	—	—	—	21				
343	349	2	351	—	—	—	63	284	—	4	—	—	3	22				
239	230	—	230	—	—	—	54	175	1	—	1	—	2	23				
54	39	—	39	—	—	—	5	33	—	1	—	—	—	24				
509	529	—	529	—	—	—	152	372	1	4	—	—	—	25				
399	407	—	403	4	—	—	115	286	1	5	—	—	1	26				
371	260	—	260	—	—	—	60	190	—	10	2	—	4	27				
280	260	5	265	—	—	—	64	186	2	13	—	—	—	28				
175	159	1	162	—	—	—	36	123	—	3	—	—	—	29				
219	233	—	233	—	—	—	38	193	—	2	1	—	—	30				
185	206	—	206	—	—	—	52	151	3	—	—	—	—	31				
162	166	2	168	—	—	—	43	115	9	1	—	—	2	32				
820	807	11	815	3	—	—	214	571	6	27	4	—	2	33				
211	222	2	224	—	—	—	52	170	1	1	—	—	1	34				
334	319	—	320	—	—	—	70	243	3	4	—	—	1	35				
475	449	20	469	—	—	—	97	363	—	9	—	—	2	36				
167	171	1	172	—	—	—	43	125	—	4	—	—	—	37				
158	156	2	158	—	—	—	31	124	2	1	—	—	—	38				
201	224	—	223	1	—	—	39	179	2	4	1	2	3	39				
76	79	—	79	—	—	—	22	50	7	—	—	—	—	40				
166	172	1	173	—	—	—	20	152	—	1	—	1	—	41				
237	215	—	214	—	1	—	54	154	6	1	—	—	1	42				
183	196	2	196	2	—	—	46	150	—	2	—	—	1	43				
204	190	1	191	—	—	—	34	154	2	1	—	—	—	44				
336	329	—	329	—	—	—	76	244	7	2	1	—	—	45				
342	304	1	305	—	—	—	65	231	—	9	—	—	1	46				
67	74	—	74	—	—	—	15	57	—	2	—	—	3	47				
243	259	—	259	—	—	—	60	194	5	—	—	—	1	48				

ihre Wohnhäuser- und Einwohnerzahl.

lund- l-11.	2-14, Ellundfeld 6-51, Ellundbrück 1-9.	36. Dorf Fröslee 50-376, Frösleefeld 13-93.	44. Grundhof 33-176, Reumoos 1-9, Bundeslund 1-6.
5-89, 61.	23. Engelsby 18-109, Windloch 24-156.	37. Ortschaften: Fruerlund 4-34, Fruerlundholz 19-103, Mürwick 2-9, Klosterholz 4-19, Fruerlundfeld 1-7.	45. Dorfschaft Gulde 22-138, Spennbrück 3-9, Kragelund 2-8, Schrepperei 4-14, Belgrad 2-9, Guldeholz 1-5, Schürderupfeld 3-11, Schörderup 19-104, Kurthöh 1-5, Levshöh 1-14, Blasberg 2-13.
7-48, 2-10.	30. Esgrusschauby 29-135, Tollsclag 6-55, Moosgaard 4-20, Ulegraf 5-23.	38. Dorf Gammelby 7-63, Ortschaft Gammelbyholz 11-58, Parcellen See-ende 2-10, Gammelbygaard 2-27.	46. Dorf Gundelsby 20-92; einz. Häuser: Bobeck 12-58, Haferholz 7-36, Hyholz 3-10, Kieholm 9-58, Schwensholz 7-26, Steenland 3-12; einz. Höfe: Mühlenfeld 1-6, Baggelan 1-7.
Guts- Egge- ondis	31. Dörfer: Esperstoft 11-63, Hünding 5-28; Esperstoftfeld 21-115.	39. Dörfer: Gintoft 30-153, Wolsroy 5-30, Gintoftholm 8-41.	48. Nordhackstedt 31-222, Nordhackstedt- feld 10-37.
	32. Ortschaften: Estrup 26-132, Mühlenbrück 7-36.	42. Dorf Grimsnis 16-87, Grummark 11-50, Grimsnisfeld 5-27, Kleinsandbeck 16-51.	
	34. Dorf Platzby 19-139, Platzbyholz 15-66, Sörupmühle 4-19.	43. Esgrus-Gränholz 9-63, Sterup-Gränholz 21-135.	
	35. Dorf Frörup 45-197, Frörupfeld 27-123.		

Laufende Nummer.	N a m e n und topographische Bezeichnung der Communeinheiten.	Wohnplätze.	Wohngebäude.	Ortsanwesende Bevölkerung						
				Einzel-	Fami- lien-	am 1. December 1871:				am 3. De- cember 1867.
						Haus-		über- haupt	davon orts- ge- bürtig	
						haltungen.	männ- liche			
1.	2.	3.	4.	5.	6.	7.	8.	9.		
49	Hackstedt (Süder)	4	50	1	52	155	145	300	165	288
50	Handewitt	3	92	7	14	282	250	532	219	550
51	Hardesty	2	22	1	136	98	91	189	71	184
52	Harrislee	7	96	12	32	328	332	660	294	673
53	Hasselberg	17	54	3	160	118	143	261	123	279
54	Hattlund	2	32	1	46	98	108	206	74	198
55	Haurup	3	36	1	38	97	95	192	89	176
56	Hodderup	5	24	—	30	70	75	145	58	133
57	Hönschnap	2	39	3	62	143	143	286	146	261
58	Hörup	2	36	1	35	112	107	219	101	192
59	Hohlwege	2	81	34	42	483	507	990	270	1 030
60	Hollnis	3	25	—	227	60	67	127	58	139
61	Holming	3	33	—	34	77	83	160	67	158
62	Hüllerup	2	30	3	33	85	79	164	89	164
63	Hürup	2	74	6	77	211	216	427	221	436
64	Husby	4	25	—	28	78	72	150	60	163
65	Husbyholz	5	23	2	25	61	66	127	41	109
66	Janneby	3	56	3	57	152	146	298	151	286
67	Jarplund	3	38	1	50	132	111	243	97	261
68	Jerrishö	2	69	1	62	151	150	301	122	278
69	Jörl	6	85	2	89	212	216	428	212	437
70	Jürgensgaard	3	23	2	32	85	84	169	44	180
71	Juhlschau	2	13	—	16	50	46	96	31	96
72	Kattrott	3	38	4	35	93	90	183	67	199
73	Kellbeck	4	35	6	36	73	82	155	72	147
74	Koppelheck	8	47	4	50	108	105	213	88	220
75	Kracklund	3	34	2	37	100	105	205	102	198
76	Kronsgaard	9	47	5	47	106	106	212	108	218
77	Kupfermühle	1	14	—	41	87	90	177	80	168
78	Langballig	1	26	3	41	103	104	207	72	196
79	Langballigholz	2	41	6	49	79	82	161	76	154
80	Lebeck	7	67	5	68	150	157	307	155	301
81	Lindewitt-Lüngerau	2	29	3	33	82	78	160	89	153
82	Linnau	4	29	3	30	75	66	141	61	128
83	Löstrup	4	44	5	48	134	138	272	114	269
84	Lutzhöft	2	22	1	25	71	76	147	58	138
85	Maasbüll	3	21	4	28	83	86	169	70	178
86	Maasholm	1	92	8	121	232	267	499	379	477
87	Markerup	3	23	1	33	88	89	177	87	167
88	Mehlby	16	75	5	100	218	252	470	171	454
89	Meyn	1	52	4	49	122	134	256	134	247
90	Möllmark	1	18	1	19	48	53	101	36	74

Wohnplätze als Theile der Gemeinden u. dgl.

<p>49. Süderhackstedt 23—140, Süderhackstedtfeld 22—128, Grossecoxbüll 3—24, Kleincobüll 2—3.</p> <p>50. Kirchdorf Handewitt 29—178, Langberg 16—33, Handewittfeld 47—261.</p> <p>51. Dörfer: Hardsby 16—139, Schwensby 6—50.</p> <p>52. Dorf Harrislee 58—373, Harrisleefeld 18—143, Berghof 2—12, Himmern 1—6, Schluckefer 4—18, Musbeck 9—33, Catharinenhof 4—45.</p> <p>53. Hasselberg 6—33, Wornshöft 11—59, Wulfholz 1—9, Norderfeld 2—9, Geilberg 3—8, Grossberg 2—9, Kisperhye 2—14, Mühlenkoppel 1—4, Strengtoft 2—4, Marschall 1—4, Engberg 2—10, Drecht 3—17, Schellrot 4—13, Fehren-</p>	<p>holz 3—16, Eckeberg 5—20, Ewersholz 2—11, Pugholz 4—19.</p> <p>54. Dorf Hattlund 16—127, Ortschaft Hattlundmoor 16—79.</p> <p>55. Dorfschaft Haurup 20—101, Haurupfeld 13—76, Hoffnung 3—15.</p> <p>56. Dörfer: Hodderup 5—43, Voldevraa 13—70; Spang 4—13, Husbymühle 1—11, Armenhaus für Husby 1—3.</p> <p>57. Dorfschaft Hönschnap 26—207, Süderhaff 13—79.</p> <p>58. Hörup 34—203, Spölbeck 2—11.</p> <p>59. Hohlwege 75—314, Bredeberg 6—76.</p> <p>60. Hollnis 12—65, Kobbellück 3—18, Drei 10—44.</p> <p>61. Dorfschaften: Holming 9—46, Hostrup 14—76, Hostrupholz 10—38.</p>	<p>62. Hüllerup 24—132, Christiansheide 6—32.</p> <p>63. Hürup 66—373, Kielsgaard 3—54.</p> <p>64. Husby 15—107, Husbyries 2—3, Poldamm 2—6, Watschakraug 6—29.</p> <p>65. Husbyholz 13—71, Schnorum 1—3, Gosewatt 2—13, Stallitt 2—10, Seegaard 5—30.</p> <p>66. Janneby 33—180, Jannebyfeld 19—95, Zollhaus 4—23.</p> <p>67. Jarplund 10—63, Jarplundfeld 22—137, Hornholz 6—43.</p> <p>68. Dorf Jerrishö 44—199, Jerrishöfeld 25—102.</p> <p>69. Dorf Grossjörld 22—128, Kleinjörld 4—24, Jörldfeld 46—205, Rapel 3—11, Paulsgabe 3—15, Stieglund 7—45.</p>	<p>70.</p> <p>71.</p> <p>72.</p> <p>73.</p> <p>74.</p> <p>75.</p>
------------------------------------------------------------------------------------------------------------------------------------------------------------------------------------------------------------------------------------------------------------------------------------------------------------------------------------------------------------------------------------------------------------------------------------------------------------------------------------------------------------------------------------------------------------------------------------------------------	-------------------------------------------------------------------------------------------------------------------------------------------------------------------------------------------------------------------------------------------------------------------------------------------------------------------------------------------------------------------------------------------------------------------------------------------------------------------------------------------------------------------------------------------------------------------------------------------	----------------------------------------------------------------------------------------------------------------------------------------------------------------------------------------------------------------------------------------------------------------------------------------------------------------------------------------------------------------------------------------------------------------------------------------------------------------------------------------------------------------------------------------------------------------	-------------------------------------------------------------------

		Ortsanwesende Bevölkerung am 1. December 1871.																						Ortsanwesende 1871.	Laufende Nummer.
		Staats- angehörigkeit.		Religion.						Alter u. Schulbildung.				Pers. Gebrechen Einzelner:											
		Preussen	Nicht- Preussen	Evan- gelische	Katho- liken	Son- stige Chri- sten	Juden	Beken- ner und Religio- nen und unbe- stimmt	Personen				Blinde	Taub- stumme	Blöd- und Irrsinnige										
									unter 10 Jahr alt							über 10 Jahr alt:									
		10.	11.	12.	13.	14.	15.	16.	17.	können lesen u. schreiben	Schulb. nicht angeg.	Anal- pha- beta	18.	19.	20.	21.	22.	23.	24.						
288		299	1	300	—	—	—	—	67	227	2	4	—	—	—	—	—	3	1						
50		531	1	532	—	—	—	—	137	369	7	19	—	—	—	—	—	2	5						
51		188	1	188	—	1	—	—	35	154	—	—	—	—	—	—	—	—	—						
52		647	13	659	—	1	—	—	154	486	—	20	—	—	—	—	—	—	—						
53		261	—	261	—	—	—	—	55	203	—	3	—	—	—	—	—	1	3						
54		206	—	206	—	—	—	—	50	150	2	4	1	—	—	—	—	—	2						
55		192	—	192	—	—	—	—	47	144	—	1	—	—	—	—	—	1	—						
56		143	2	145	—	—	—	—	19	124	—	2	—	—	—	—	—	—	1						
57		270	16	286	—	—	—	—	75	209	—	2	—	—	—	—	—	1	14						
58		218	1	219	—	—	—	—	45	170	3	1	—	—	—	—	—	—	—						
59		978	2	989	—	1	—	—	282	632	41	35	—	—	1	—	—	3	—						
60		121	6	127	—	—	—	—	22	103	—	2	—	—	—	—	—	5	—						
61		160	—	160	—	—	—	—	37	119	3	1	—	—	—	—	—	1	—						
62		164	—	164	—	—	—	—	34	126	—	1	—	—	—	—	—	2	—						
63		424	3	426	—	1	—	—	71	355	1	3	—	—	—	—	—	1	—						
64		150	—	149	—	1	—	—	17	133	—	—	—	—	—	—	—	2	—						
65		124	3	127	—	—	—	—	20	107	—	—	—	—	—	—	—	—	—						
66		298	—	298	—	—	—	—	83	213	—	2	—	—	—	—	—	2	—						
67		239	4	242	—	1	—	—	62	178	—	3	—	—	—	—	—	1	—						
68		301	—	301	—	—	—	—	72	225	—	4	—	—	—	—	—	2	—						
69		428	—	428	—	—	—	—	107	318	—	3	2	—	—	—	—	1	—						
70		167	2	169	—	—	—	—	38	129	—	2	—	—	—	—	—	1	—						
71		96	—	96	—	—	—	—	17	77	—	2	1	—	—	—	—	4	—						
72		183	—	183	—	—	—	—	41	140	—	2	—	—	—	—	—	2	—						
73		151	4	155	—	—	—	—	39	104	—	12	1	—	—	—	—	4	—						
74		206	7	213	—	—	—	—	38	172	—	3	—	—	—	—	—	5	—						
75		199	6	205	—	—	—	—	43	162	—	—	—	—	1	—	—	1	—						
76		212	—	212	—	—	—	—	51	157	—	4	—	—	—	—	—	—	—						
77		177	—	177	—	—	—	—	44	132	—	1	—	—	—	—	—	—	—						
78		206	1	207	—	—	—	—	27	180	—	—	—	—	—	—	—	1	—						
79		161	—	161	—	—	—	—	33	123	—	5	—	—	—	—	—	1	—						
80		307	—	307	—	—	—	—	99	203	—	5	—	—	—	—	—	—	—						
81		160	—	160	—	—	—	—	50	108	—	2	1	—	—	—	—	—	—						
82		141	—	141	—	—	—	—	30	108	—	3	1	—	—	—	—	3	—						
83		272	—	267	—	5	—	—	53	214	—	5	1	—	—	—	—	5	—						
84		146	1	147	—	—	—	—	27	118	—	2	—	—	—	—	—	1	—						
85		168	1	168	—	—	—	—	29	138	2	—	2	—	—	—	—	1	—						
86		499	—	499	—	—	—	—	144	350	—	5	—	—	—	—	—	60	—						
87		177	—	177	—	—	—	—	36	138	2	1	1	—	—	—	—	1	—						
88		469	—	470	—	—	—	—	128	328	2	12	—	—	—	—	—	9	—						
89		255	1	256	—	—	—	—	70	182	—	4	—	—	—	—	—	4	—						
90		99	2	101	—	—	—	—	15	86	—	—	—	—	—	—	—	—	—						

ihre Wohnhäuser- und Einwohnerzahl.

- 70. Dörfer: Jürgensgaard 7—58, Kielseng 6—45, Blasberg 10—66.
- 71. Dorfschaft Juhlschau 8—66, Ortschaft Angaard 5—30.
- 72. Parzellen: Kattrott 11—52, Basrott 1—6, Nadelhöft 7—41, Hebrobye 8—36, Oberkoppel 3—15, Bleicherfeld 2—10, Grünkoppel 4—19, Falshöft 2—4.
- 73. Kellbeck 14—64, Kellbeckfeld 9—44, Kellbecksiek 4—11, Toruschau 8—36.
- 74. Dorf Koppelheck 17—71; Ortschaften: Bonsberg 3—11, Hunhoi 5—22, Snogholm 7—36, Brening 2—8, Ohrfeldhaff 11—43; Parzellen: Mühlenkoppel 1—10, Winnerye 1—6.
- 75. Kracklund 21—124, Schafhaus 12—71, Schütterhaus 1—10.
- 76. Dorfschaft Kronsgaard 36—146; Parzellen: Kloor 1—5, Breede 2—11, Domsdag 2—11, Regenholz 1—6, Pottloch 2—12, Hafskoppel 1—7, Mühlenbrück 1—5, Boisensfeld 1—9.
- 79. Langballigholz 36—144, Langballigaur 5—17.
- 80. Ortschaften: Lebeck 27—114, Dammhal 1—8, Holmkjer 8—42, Pattburg 5—22, Bosick 13—53, Hellert 10—54, Kemphe 3—14.
- 81. Ortschaften: Lindewitt 4—25, Lüngerau 25—135.
- 82. Nordlinnau 9—44, Nordlinnaufeld 5—24, Ostlinnau 9—41, Ostlinnaufeld 6—32.
- 83. Ortschaften: Löstrup 11—86, Iverslund 5—23, Sörupmühle 11—87, Sörupdingholz 17—76.
- 84. Dörfer: Lutzhöft 16—111, Mariengaard 6—36.
- 85. Maasbüll 19—144, Massbüllhof 1—13, Neukrug 1—12.
- 87. Dorfschaft Markerup 14—112, Markerupheide 7—44, Stendels 2—21.
- 88. Dorf Mehly 28—189, Töstrupholz 4—16, Rösterfeld 5—16, Wittkielberg 1—10, Mühlenholz 1—3, Freudenlund 4—22, Wassermühlenholz 2—12, Grauhöft 1—11, Pastorat 1—6, Albrechtsruh 3—21, Kielschebeck 1—9, Capplemühle 3—10, Lückloos 6—26, Karlshöhe 1—9, Cappelholz 13—98, Fegetasch 1—12.

Laufende Nummer.	Namen und topographische Bezeichnung der Communeinheiten.	Wohnplätze.		Einzel-	Famili-	Ortsanwesende Bevölkerung						
		Wohngebäude.	1.			2.	3.	4.	am 1. December 1871:			
				Haus- haltungen.	männ- liche				weib- liche	über- haupt	davon orts- ge- bürtig	
												Bewohner
91	Munkbrarup	2	43	7	50	138	138	276	129	255		
92	Munkwolstrup	3	44	3	45	107	108	215	79	193		
93	Neukirchen	2	34	5	34	59	96	155	80	164		
94	Nieby	4	44	5	44	107	100	207	97	230		
95	Niehuus	4	42	5	63	135	142	277	87	301		
96	Niesgrau	7	44	4	48	111	116	227	102	228		
	Nordballig, siehe 7.											
97	Norgaardholz	2	43	4	44	88	82	170	79	158		
98	Nübel	4	26	2	32	69	86	155	67	147		
99	Oestergaard	2	17	1	18	41	43	84	37	85		
100	Oeversee	2	55	6	61	146	143	289	132	290		
101	Oxbüll	4	47	1	45	94	102	196	106	181		
102	Pommerby	12	54	2	58	159	161	320	119	307		
103	Quern	4	59	9	63	139	153	292	101	289		
104	Rabel	7	52	4	61	168	143	311	157	302		
105	Rabenholz	2	53	2	57	152	126	278	129	258		
106	Riesbrick	2	17	1	22	69	59	128	64	120		
107	Ringsberg	3	36	8	41	108	117	225	107	226		
108	Roikjer	5	60	7	64	131	160	291	140	277		
109	Rüde	5	44	3	47	110	105	215	117	221		
110	Rüllschau	2	23	4	36	90	83	173	80	187		
111	Schausende	7	33	4	37	76	70	146	43	157		
112	Schmedeby (Nord)	2	28	7	31	67	67	134	50	146		
113	„ (Süder)	4	74	4	72	165	169	334	159	355		
114	Schobüll	3	64	1	62	140	150	290	145	298		
115	Schwackendorf	7	52	1	52	111	121	232	120	249		
116	Sieverstedt	4	43	4	42	100	101	201	88	198		
117	Sillerup	6	49	13	65	160	143	303	221	330		
118	Sörup	4	29	5	36	103	120	223	85	219		
119	Sörupholz	1	55	4	56	116	107	223	113	244		
120	Sollerup	5	62	3	67	171	166	337	177	343		
121	Solt (Gross)	2	37	1	43	124	126	250	93	161		
122	„ (Klein)	2	56	4	68	156	164	320	186	335		
123	Soltbrück (Gross)	3	18	—	17	57	44	101	30	107		
124	Soltholz (Gross)	1	55	4	55	129	114	243	106	258		
125	Stangheck	3	23	4	54	126	128	254	92	300		
126	Steinberg	1	48	2	52	122	140	262	108	263		
127	Steinbergholz, jetzt zu 126	1	46	4	45	72	86	158	73	159		
128	Stenderup im Krchsp. Sieverstedt	7	66	5	63	143	158	301	133	329		
129	„ „ „ Gelting	7	36	3	38	117	109	226	87	175		
130	Sterup	6	65	7	76	149	181	330	128	308		
131	Sterupgaard	3	39	9	41	82	106	188	78	190		

Wohnplätze als Theile der Gemeinden u. dgl.

91. Munkbrarup 39—234, Kragholm 4—42.	98. Dörfer: Nübel 7—34, Gräfholz 6—33, Kleinquern 10—74; Ortschaft Wolfsbrück 3—14.	104. Dorfschaft Rabel 37—206; Ortschaften: Rabelsund 1—12, Lünen 1—5, Hauheck 1—13, Schauheck 1—6, Harmark 9—61, Kleefeld 2—8.
92. Munkwolstrup 23—124, Munkwolstrupfeld 7—33, Bilschau 3—17, Sankelmark 5—22, Sankelmarkfeld 6—19.	99. Oestergaardholz 3—35, Steinberghaff 9—49.	105. Dörfer: Rabenholz 28—147, Bubs-koppel 7—44; Rabenholz-Westerfeld 3—11, Priesholzühle 1—6, Rabenholz-Osterfeld 5—25, Bauerhof Lück 2—14, Gasthof Knefferbeck 3—11, Rabenholz-Sillekjer 4—20.
93. Dörfer: Neukirchen 11—69, Nieby 23—86.	100. Dorf Oeversee 24—190, Oeverseefeld 21—99.	106. Dorf Riesbrick 15—115, Insten- und Colomistenstellen Riesbrickfeld 2—12.
94. Nieby 17—78, Nieby-Westerfeld 9—52, Elstuhl 3—8, Falshöft 15—69.	101. Oxbüll 17—96, Roosgaard 21—68, Weesries 8—29, Waldwärterhaus 1—3.	107. Ortschaften: Ringsberg 26—154, Rammark 6—53, Süderholz 4—18.
95. Dorfschaft Niehuus 22—144, Niehuusfeld 10—59, Clüsries 4—20, Wassersleben 6—34.	102. Pommerby 22—113, Sibbeskjer 6—21, Langfeld 4—20, Gammeldamm 2—12, Niedamm 2—10, Dütebüllmühle 2—13, Mühlendamm 2—16, Golsmaas 1—14, Häsefeld 1—5, Børsby 2—21, Wattsfeld 9—59, Mühlendamm 2—12.	108. Dörfer: Boikjer 32—141, Friedrichsthal 23—107; Philipsthal 2—24, Waldwärterhaus Horstkoppel 1—6, Fuchsgraben 2—13.
96. Niesgrau 16—91, Lipping 1—9, Schnogholm 1—6, Tollgaard 1—5, Steinacker 3—19, Stausmark 21—91, Röhrmuss 1—6.	103. Kirchdorf Grossquern 35—195; Ortschaften: Schersberg 6—22, Dingholz 15—35, Bargfeld 3—20.	
97. Dorfschaften: Norgaardholz 40—158, Gintoltholz 3—12.		

ihre

109.

110.

111.

112.

113.

114.

115.

am De- ember 1867.	Ortsanwesende Bevölkerung am 1. December 1871.																							Ortsabwesende 1871.	Laufende Numer.
	Staats- angehörigkeit.		Religion.					Alter u. Schulbildung.				Pers. Gebrechen Einzelnr:													
	Preussen	Nicht- Preussen	Evan- gelische	Katho- liken	Son- stige Chri- sten	Juden	Beken- ner and. Religio- nen und unbe- stimmt	Personen				Blinde	Taub- stumme	Blöd- und Irrsinnige											
								unter 10 Jahr alt	über 10 Jahr alt:																
10.	11.	12.	13.	14.	15.	16.	17.	können lesen u. schreiben	Schul- nicht angeg.	Anal- pho- beten	20.	21.	22.	23.	24.										
255	276	—	276	—	—	—	56	213	—	7	—	—	—	8	2	91									
193	212	3	215	—	—	—	41	173	—	1	—	—	—	—	3	92									
164	154	1	155	—	—	—	36	118	—	1	—	—	—	—	6	93									
230	207	—	207	—	—	—	42	162	—	3	—	—	—	1	5	94									
301	271	5	276	1	—	—	65	193	2	17	—	—	—	—	6	95									
228	226	1	227	—	—	—	55	170	2	—	—	1	—	—	—	96									
158	170	—	170	—	—	—	36	132	2	—	—	—	—	—	3	97									
147	155	—	155	—	—	—	29	119	—	7	—	—	—	1	2	98									
85	83	1	84	—	—	—	24	59	—	1	—	—	—	—	2	99									
290	289	—	288	1	—	—	82	187	12	8	—	—	—	1	3	100									
181	196	—	196	—	—	—	36	157	2	1	—	—	1	1	1	101									
307	320	—	320	—	—	—	83	231	1	5	—	—	—	—	2	102									
239	289	3	291	1	—	—	55	234	1	2	—	—	—	3	4	103									
302	311	—	311	—	—	—	98	213	—	—	—	—	—	—	—	104									
258	278	—	278	—	—	—	72	205	—	1	—	—	1	2	2	105									
120	128	—	128	—	—	—	32	96	—	—	—	—	—	—	1	106									
226	225	—	225	—	—	—	39	181	3	2	—	—	—	2	—	107									
277	291	—	291	—	—	—	69	219	—	3	—	—	—	1	—	108									
221	215	—	215	—	—	—	46	165	3	1	—	—	—	2	—	109									
187	172	1	173	—	—	—	27	144	1	1	1	—	—	—	—	110									
157	144	1	146	—	—	—	24	116	—	6	1	—	—	—	3	111									
146	132	2	134	—	—	—	33	87	—	14	—	—	—	—	2	112									
355	333	1	334	—	—	—	64	261	6	3	—	—	—	—	7	113									
298	290	—	290	—	—	—	72	217	—	1	—	—	—	1	2	114									
249	232	—	232	—	—	—	71	159	—	2	1	—	—	—	2	115									
198	201	—	201	—	—	—	45	153	1	2	—	—	—	2	6	116									
330	303	—	303	—	—	—	45	251	5	2	—	—	—	1	1	117									
219	223	—	223	—	—	—	47	170	—	6	—	—	—	3	2	118									
244	223	—	223	—	—	—	64	157	—	2	—	—	—	—	3	119									
343	337	—	337	—	—	—	83	252	—	2	—	—	—	—	1	120									
161	250	—	250	—	—	—	61	184	1	4	1	—	—	2	1	121									
335	320	—	320	—	—	—	66	254	—	—	—	—	—	—	4	122									
107	97	4	100	1	—	—	29	69	3	—	—	—	—	—	—	123									
258	243	—	243	—	—	—	62	178	3	—	—	—	—	—	—	124									
300	254	—	254	—	—	—	82	170	—	2	—	—	—	—	4	125									
263	262	—	262	—	—	—	54	204	1	3	—	—	—	2	—	126									
159	158	—	158	—	—	—	40	110	3	5	1	—	—	—	5	127									
329	299	2	301	—	—	—	63	224	—	14	—	—	—	3	—	128									
175	226	—	226	—	—	—	51	167	—	8	1	—	—	2	3	129									
308	330	—	328	—	2	—	74	252	4	—	—	1	—	2	4	130									
190	188	—	188	—	—	—	36	148	2	2	—	—	—	2	4	131									

., dgl., Ihre Wohnhäuser- und Einwohnerzahl.

109. Dörfer: Rude 14-82, Iskjersand 3-17; Geil 9-38, Siegum 17-68, Kathe Krittenburg 1-10.	Schedenheck 3-12, Stüderfeld 9-49.	123. Dorf Grosssoltrück 15-86, Bregengaard 2-7, Mühlenbrück 1-8.
110. Rüllschau 19-134, Ruhnmark 4-39.	116. Sieverstedt 26-126, Kirchenholz 2-4, Jahn 8-44, Jahnfeld 7-27.	125. Stangheck 32-193, Tranbüll 8-41, Rundhofer Gastwirthschaft 3-20.
111. Ortschaften: Schausende 11-63, Vogelseehaus 1-7, Tremmeruphaus 1-6, Sandwig 2-19, Schwenau 1-13, Moos 1-10, Schiedenholweg 5-28.	117. Dorf Sillerup 30-225, Sillerupfeld 5-28, Seeland 9-25, Barslund 2-11, Süderland 1-6, Watt 2-8.	128. Dorf Stenderup 26-134, Thorwald 4-14, Stenderupfeld 7-27, Stenderupau 5-24, Stenderupbusch 5-20, Westerstenderup 11-41, Poppholz 8-41.
112. Nordschmedeby 17-87, Nordschmedebyfeld 11-47.	118. Kirchdorf Sörup 10-72, Sörup-Schauby 4-30, Sörupfeld 9-37, Gammelbymoer 6-44.	129. Stenderup 27-179, Stenderupfeld 2-11, Grifheck 1-7, Grütlingsfeld 1-10, Knorr 1-6, Güholz 2-4, Christiansfeld 2-9.
113. Süderschmedeby 49-217, Süderschmedebyfeld 20-89, Krittenburg 2-8, Süderholz 3-20.	120. Dorf Sollerup 39-200, Jesbeck 18-95, Sollerupmühle 1-16, Wiesbüll 1-3, Solbrö 3-21.	130. Dörfer: Sterup 32-169, Schnabe 16-70; Quegmai 1-5, Bremholm 6-38, Hückeberg 1-3, Sterup-Dingholz 9-43.
114. Schobüll 23-118, Schobüllhaus 12-55, Oxlund 27-117.	121. Dorfschaft Grossolt 32-215, Grossoltwesterholz 5-35.	131. Dorfschaft Sterupgaard 23-97, Sterupbeck 10-45, Birrestoft 7-46.
115. Dorfschaft Schwackendorf 27-113, Knorrlick 5-24, Radelund 1-8, Stenderupstrasse 2-6, Holm 5-20.	122. Ortschaften: Kleinsolt 28-206, Kleinsoltfeld 16-66, Kleinsoltholz 12-48.	

Laufende Nummer.	N a m e n und topographische Bezeichnung der Communeinheiten.	Wohnplätze.		Ein- zel-	Fami- lien-	Ortsanwesende Bevölkerung						
		Wohngebäude.	1.			2.	3.	4.	am 1. December 1871:			davon orts- ge- bürtig
				Haus- haltungen.	männ- liche				weib- liche	über- haupt		
					Bewohner							
132	Stobdrup	1	14	—	14	32	36	68	25	73		
133	Stoltebüll	13	69	6	75	168	162	330	96	329		
134	Stuttebüll	5	37	2	43	99	101	200	90	195		
135	Südensee	4	37	1	39	96	85	181	89	157		
136	Sünderup	4	32	1	59	126	130	256	84	227		
137	Suterballig	13	57	5	61	156	168	324	131	328		
138	Tarp	2	52	2	54	133	115	248	93	209		
139	Tarup	2	8	—	11	30	32	62	10	42		
140	Tastrup	2	36	3	43	117	122	239	105	220		
141	Terkelstoft	5	34	4	36	104	97	201	69	167		
142	Timmersieck	3	31	2	33	85	83	168	79	157		
143	Töstorf	6	17	—	18	43	52	95	38	116		
144	Twedt	9	38	7	44	120	128	248	68	256		
145	Twedterholz	4	39	5	46	87	95	182	79	204		
146	Ulstrup	3	23	4	27	68	68	136	66	143		
147	Unewatt	3	25	2	32	74	81	155	61	162		
148	Vogelsang	3	34	1	34	86	86	172	73	196		
149	Wackerballig	11	47	4	47	113	122	235	101	228		
150	Wallsbüll	2	61	8	69	157	162	319	163	298		
151	Wanderup	7	136	5	127	324	297	621	309	619		
152	Weding	5	29	4	33	85	98	183	73	181		
153	Wees	6	42	3	39	98	98	196	88	177		
154	Weibeck	4	32	—	44	95	104	199	75	211		
155	Weseby	3	29	2	38	103	96	199	78	177		
156	Westerholm	4	31	—	37	84	89	173	62	152		
157	Westerholz	4	48	10	53	108	119	227	100	217		
158	Wiehe (Grossen)	4	57	8	59	165	156	321	179	274		
159	„ (Klein)	4	25	3	35	95	87	182	88	180		
160	Winderatt	2	25	2	28	77	69	146	46	131		
161	Wippendorf	6	41	5	39	111	126	237	83	210		
162	Wittkiel	1	32	3	30	87	74	161	31	107		
163	Wolstrup (Klein)	5	46	2	60	158	152	310	106	306		
c) Gutsbezirke. *)												
164	Brunsholm	1	4	—	5	15	15	30	9	20		
165	Buckhagen	5	12	1	14	39	50	89	19	95		
166	Düttebüll	5	13	—	16	46	46	92	26	56		
167	Freienwillen	1	8	—	11	22	26	48	10	53		
168	Gelting	7	28	7	36	86	100	186	39	213		
169	Grünholz	1	12	1	13	32	34	66	21	58		
170	Lundsgaard	1	2	—	3	13	7	20	16	20		
171	Niesgraugaard	1	2	—	2	6	8	14	1	10		
172	Oehe	2	5	—	4	14	17	31	5	38		

*) Drült siehe Nr. 24.

Wohnplätze als Theile der Gemeinden u. dgl.

133. Dorf Stoltebüll 18—31, Stoltebüllholz 12—61, Damm 2—10, Heslück 1—3, Rosenthal 1—4, Schaulyk 1—2, Stoltebüllfeld 2—17, Dammstedtfeld 4—18, Kaiserberg 2—4, Sünnerschau 11—49, Stoltebüllheck 10—62, Ausbau 1—6, Marshal 4—13.	138. Tarp 34—164, Tarpfeld 18—34.	by 4—19; Kathen: Kleintrögelsby 2—3, Blocksberg 1—5, Geschlossenheck 1—9; Pflegehaus Adelsby 1—41; Dörfer: Wasserloos 6—28, Kanslund 15—37; Bauerhof Vogelsang 1—6.	1
134. Dorf Stuttebüll 15—82, Stuttebüllfeld 13—73, Wiemoos 3—12, Buhs 2—11, Gammellück 4—22.	139. Tarup 7—57, Meierhof Adelsbylund 1—5.	145. Dorf Twedterholz 33—150, Ortschaft Osbeck 2—10, Landstelle Solitude 1—5, Meierwieck 3—17.	150. D
135. Dorf Südensee 7—44; Ortschaften: Mooswatt 3—19, Mühlendholz 15—68, Südenseeholz 12—50.	140. Tastrup 34—227, Kleintastrup 2—12.	146. Dorf Ulstrup 14—53; Kathen: Ulstrupfeld 7—33, Neufeld 2—15.	151. K
136. Dorf Sünderup 22—156, Sünderuphof 1—13, Kattloch 2—14, Adelsbylund 10—100.	141. Terkelstoft 4—30, Ostenberg 2—14, Streichmühle 8—65, Unewattmühle 3—10, Nordfeld 17—32.	147. Unewatt 20—134, Unewattfeld 4—13, Unewattthof 1—3.	152. W
137. Suterballig 23—133, Twiestrasse 2—29, Gelting 9—56, Mühlendfeld 9—41, Gel-	142. Dorfschaft Timmersieck 18—98, Unäften 7—42, Ahnebylund 6—28.	148. Vogelsang 15—72, Vogelsangfeld 7—36, Vogelsangholz 12—62.	153. W
	143. Parzellen: Schnorup 1—6, Marienfeld 1—8, Reuterberg 2—11, Schrün 4—19, Ortschaft Schweltholm 8—43, Kathen Gaarwang 1—8.	149. Wackerballig 7—33, Gammellück 10—49, Westerfeld 2—11, Gaarwang 3—12, Lebeckwiese 1—9, Nordburg	154. W
	144. Dörfer: Twedt 7—50, Trögels-		

Staatsangehörigkeit.		Religion.					Alter u. Schulbildung.				Pers. Gebrechen Einzelner:			Ortsabwesende 1871.	Laufende Nummer.		
		Preussen	Nicht-Preussen	Evan-gelische	Katho-likern	Son-stige Christen	Juden	Beken-ner and. Religi-onen und unbe-stimmt	Personen				Blinde			Taub-stumme	Blöd- und Irnsinnige
									unter 10 Jahr alt	können lesen u schreiben	über 10 Jahr alt:	Schulb. nicht angeg.					
9.	10.	11.	12.	13.	14.	15.	16.	17.	18.	19.	20.	21.	22.	23.	24.		
73	67	1	67	1	—	—	—	5	62	—	1	1	—	1	—	132	
329	330	—	330	—	—	—	—	78	244	4	4	—	—	2	—	133	
195	200	—	200	—	—	—	—	53	144	2	1	—	—	—	—	134	
157	181	—	181	—	—	—	—	38	142	—	1	—	—	—	—	135	
227	255	1	256	—	—	—	—	67	187	—	2	—	—	2	—	136	
328	321	1	324	—	—	—	—	87	235	1	1	—	—	—	5	137	
209	248	—	248	—	—	—	—	63	184	1	—	—	—	1	2	138	
42	61	—	62	—	—	—	—	8	49	2	3	1	—	—	—	139	
220	236	3	239	—	—	—	—	42	188	2	7	—	—	2	—	140	
167	201	—	201	—	—	—	—	23	173	—	5	1	2	3	2	141	
157	168	—	168	—	—	—	—	35	124	6	3	—	—	—	—	142	
116	95	—	95	—	—	—	—	21	72	1	1	1	—	—	1	143	
256	245	3	247	1	—	—	—	52	180	—	16	—	—	—	4	144	
204	180	2	182	—	—	—	—	39	126	2	15	—	—	1	3	145	
143	136	—	136	—	—	—	—	29	105	2	—	—	—	—	3	146	
162	155	—	155	—	—	—	—	30	124	1	—	—	—	—	—	147	
196	172	—	172	—	—	—	—	35	137	—	—	1	—	—	—	148	
228	234	1	235	—	—	—	—	59	168	4	4	—	—	—	1	149	
298	319	—	319	—	—	—	—	79	234	—	6	—	—	1	5	150	
619	621	—	621	—	—	—	—	159	448	10	4	—	—	—	3	151	
181	183	—	183	—	—	—	—	45	133	3	2	—	—	—	3	152	
177	194	2	196	—	—	—	—	35	155	6	—	—	—	—	—	153	
211	188	11	196	—	3	—	—	41	156	1	1	1	2	—	2	154	
177	199	—	199	—	—	—	—	38	160	1	—	1	—	—	—	155	
152	173	—	173	—	—	—	—	33	138	2	—	—	—	1	—	156	
217	226	1	227	—	—	—	—	47	177	1	2	1	—	1	—	157	
274	319	2	321	—	—	—	—	75	239	1	6	—	—	1	1	158	
180	182	—	182	—	—	—	—	35	147	—	—	—	—	—	2	159	
131	145	1	146	—	—	—	—	14	132	—	—	—	—	—	—	160	
210	236	1	237	—	—	—	—	59	171	—	7	1	—	—	—	161	
107	161	—	160	1	—	—	—	28	121	8	4	—	1	1	1	162	
306	310	—	310	—	—	—	—	65	245	—	—	—	1	—	2	163	
20	30	—	30	—	—	—	—	9	19	1	1	—	—	—	1	164	
95	87	2	89	—	—	—	—	24	65	—	—	—	—	—	—	165	
56	89	3	92	—	—	—	—	29	63	—	—	—	—	—	—	166	
53	45	3	48	—	—	—	—	7	39	—	2	—	—	1	1	167	
213	182	—	174	12	—	—	—	36	138	2	10	1	—	1	4	168	
58	66	—	66	—	—	—	—	17	49	—	—	—	—	—	1	169	
20	19	1	20	—	—	—	—	4	16	—	—	—	—	—	—	170	
10	10	4	14	—	—	—	—	—	9	—	5	—	—	—	—	171	
38	31	—	30	1	—	—	—	2	28	—	1	—	—	—	4	172	

dgl., ihre Wohnhäuser- und Einwohnerzahl.

elsby	1-3, Goldhöft 6-35, Kleinnadelhöft	155. Weseby 26-177, Hergaardei 1-13,	Bojum 3-40, Griesgaard 8-36,
ssen-	3-12, Waye 3-13, Grahlenstein 1-13,	Wattschaukrug 2-9.	Schörrehye 3-15, Kaltenkirchen 3-7.
1-41;	Düstnshye 10-45.	156. Westerholm 12-81, Westerholmfeld	163. Kleinwolstrup 26-154, Kleinwolstrup-
stund	150. Dorf Wallsbüll 45-229, Wallsbüllfeld	2-9, Schiol 16-79, Quern-Osterholz 1-4.	feld 15-126, Prinzenhof 2-10, Gast-
6.	16-90.	157. Dorfschaften: Westerholz 19-85,	hof Freienwill 1-11, Wielberg 2-9.
chaft	151. Kirchdorf Wanderup 79-367, Grünberg	Osterholz 16-74, Unewattholz 10-46,	165. Hof Buckhagen 4-30, Meierhof
itüde	5-29, Kragstedt 9-43, Ostwanderup	Grünberg 3-22.	Ruhkrog 1-15; Kathen: Schauheck
trup-	14-69, Nordwanderupfeld 21-77,	158. Dorfschaft Grossenwiehe 30-170,	1-4, Rabelsund 3-20, Hanheck 3-20.
—13,	Kieracker 4-21, Birkwang 4-15.	Loflund 4-22, Grossenwiehefeld	166. Hof Düttsbüll 2-29, Schmiede 1-7,
7-38,	152. Weding 13-88, Wedingfeld 7-41,	9-55, Wiehekrug 14-74.	Erbpachtkathen 7-27, Hofkathen
fläck	Neuholzkrug 2-17, Altholzkrug 6-30,	159. Dorfschaft Kleinwiehe 22-163,	zu Pottloch 2-24, Hofkathe zu
wang	Haudewittholz 1-7.	Wanratt 1-3, Rodau 1-6, Wiehe-	Kronsgaard 1-5.
burg	153. Wees 22-119, Himmereshoi 8-28,	lund 1-10.	168. Hof Gelting 11-75, Dorf Gelting 3-7,
	Meierwieck 3-13, Geschlossenheck	160. Ortschaft Winderatt 14-80, Sörup-	Südergarten 1-13, Nordschau 3-7,
	1-4, Rothenhaus 6-25, Kopperfeld 2-7.	mühle 11-66.	Gammellück 1-4, Goldhöftberg 3-18,
	154. Webeck 15-123, Osterbeck 8-35,	161. Wippendorf 22-133, Altona 2-6,	Meierhof Beverö 6-62.
	Westerbeck 6-26, Frydendal 3-15.		172. Hof Oehe 2-19, Seeborg 3-12.

Laufende Nummer.	Namen und topographische Bezeichnung der Communeinheiten.	Wohnplätze.		Einzel-	Famili-	Ortsanwesende Bevölkerung					
		1.	2.			3.	4.	am 1. December 1871:			
				Haus-	männ-			weib-	über-	davon	
											haltungen.
173	Oestergaard	1	10	—	12	26	36	62	5	65	
174	Ohrfeld	1	3	—	7	25	23	48	10	38	
175	Priesholz	3	7	—	9	24	30	54	6	51	
176	Röst	5	11	—	16	43	51	94	29	135	
177	Rundhof	5	21	1	31	90	97	187	47	191	
178	Sandbeck	2	9	—	12	35	40	75	27	71	
179	Schwensby	5	32	4	45	106	113	219	79	200	
180	Südensee	9	44	4	46	100	111	211	94	207	
181	Töstorf	2	4	2	7	26	33	59	9	62	
182	Weseby	1	4	—	3	7	5	12	1	17	
V. Kreis Schleswig.											
a) Gemeinden im Stande der Städte.											
1	Arnis, <i>Flecken</i>	1	113	22	205	380	485	865	604	934	
2	Friedrichstadt, <i>Stadt</i>	3	436	45	464	1 023	1 166	2 189	1 210	2 233	
3	Kappeln, <i>Stadt</i>	2	324	45	556	1 274	1 335	2 609	1 394	2 627	
4	Schleswig, „	4	1 172	295	2 572	7 247	6 603	13 850	6 246	13 390	
b) Landgemeinden.											
5	Ackeby (Wester)	2	36	1	47	112	108	220	99	202	
6	Arenholz	3	31	1	36	76	81	157	79	165	
7	Bargen	2	61	6	62	158	163	321	193	326	
8	Bennebeck (Alt)	2	43	—	47	114	116	230	140	244	
9	„ (Klein)	4	34	1	47	133	131	264	167	264	
10	Berend	11	51	2	90	202	239	441	221	433	
11	„ (Neu)	1	60	2	69	171	160	331	204	318	
12	Bergenhusen	6	92	6	126	323	343	666	393	676	
13	Bistoft	1	49	2	53	130	131	261	118	249	
14	Böcklund	10	33	3	60	117	135	252	82	248	
15	Böl	5	73	8	99	228	238	466	199	486	
16	Bölschuby	7	35	6	49	117	131	248	76	284	
17	Börm	4	55	2	58	153	145	298	195	310	
18	„ (Neu)	3	58	1	65	154	150	304	197	316	
19	Bollingstedt	4	51	6	75	190	181	371	201	377	
20	Boren	10	39	5	58	149	150	299	115	331	
21	Borgwedel	2	19	7	43	108	83	191	90	200	
22	Brarupholz	1	48	7	80	166	187	353	146	359	
23	Brarup (Norder)	5	46	9	68	173	182	355	150	353	
24	„ (Süder)	4	93	6	138	297	318	615	235	621	
25	Brebel	7	59	7	87	188	211	399	141	394	

Wohnplätze als Theile der Gemeinden u. dgl.,

175. Hof Priesholz 2—18, Kathen und Schmiede 3—31, Parcellen Hermannshöh 2—5.
 176. Hof Röst 6—67, Wilhelminenhöhe 1—7, Amalienfeld 1—3, Dothmark 1—12, Hüholz 2—5.
 177. Hof Rundhof 3—34, Abbauten 10—71, Meierhof Sieverland 4—42, Tranbüll 3—28, Ziegelei 1—12.
 178. Hof Sandbeck 8—63, Neuheim 1—12.
 179. Hof Schwensby 13—130, Hollehüt 9—45, Wulfsbrück 3—25, Buschholm 1—9, Buschkoppel 1—10.
 180. Hof Südensee 2—27, Gasthof Seende 1—4, Parcellen Bondebrück 2—8,

- Kathe Mooswatt 2—7, Mühle Südensee 1—7, Meierhof Südensee 4—18, Mühlenholz 26—100, Nebenhof Südensee 1—7, Stabbel 5—33.
 181. (Kathen 3—30.)

V. Kreis Schleswig.

2. Stadt Friedrichstadt 421—2 064, Eiland 14—107, Ziegelhof 1—8, 4 Schiffe 10.
 3. Stadt Kappeln 309—2 496, Domänen-Enclave Neukappeln 15—113.
 4. Stadt Schleswig 872—9 553, Hühnerhäuser 25—293, 4 Schiffe im Hafen 10, Friedrichsberg 275—3 133, Schloss Gottorf 1—871.

5. Westerackebey 35—217, Pathland 1—3.
 6. Dorfschaft Arenholz 23—118, Försterei Langmoor 1—3, Eigenwille 7—36.
 7. Bargen 43—228, Ort Scheppern 18—93.
 8. Altbennebeck 42—225, am Umleitungsdeich 1—5.
 9. Kleinbennebeck 31—241, Barkhorn 1—6, Potsdam 1—9, Wiesick 1—8.
 10. Berend 21—211, Berendholz 1—11, Hinkelhöft 1—10, Hinkelhöftberg 2—18, Haarholm 9—64, Berendfeld 1—3, Kattenhand 3—25, Norderlund

Handwritten signature or note at the bottom of the page.

n De- ber 17.		Ortsanwesende Bevölkerung am 1. December 1871.													Ortsabwesende 1871.	Laufende Nummer.	
		Staats- angehörigkeit.		Religion.					Alter u. Schulbildung.				Pers. Gebrechen Einzelner:				
		Preussen	Nicht- Preussen	Evan- gelische	Katho- liken	Son- stige Chri- sten	Juden	Beken- ner and. Religio- nen und unbe- stimmt	Personen				Blinde	Taub- stumme			Blöd- und Irrsinnige
									unter 10 Jahr alt	können lesen u. schreiben	Schulb. nicht angeg.	über 10 Jahr alt:					
10.	11.	12.	13.	14.	15.	16.	17.	18.	19.	20.	21.	22.	23.	24.			
65	62	—	62	—	—	—	16	45	1	—	—	—	1	1	173		
38	45	3	48	—	—	—	16	30	—	2	—	—	—	—	174		
51	54	—	54	—	—	—	14	40	—	—	—	—	—	—	175		
35	92	2	94	—	—	—	17	75	—	2	1	—	—	1	176		
91	168	13	187	—	—	—	48	113	6	20	—	—	—	9	177		
71	74	1	75	—	—	—	12	61	1	1	—	—	—	2	178		
00	215	3	219	—	—	—	57	155	3	4	—	—	—	2	179		
07	210	1	211	—	—	—	56	147	7	1	1	—	—	—	180		
62	59	—	59	—	—	—	14	40	—	5	—	—	—	—	181		
17	12	—	12	—	—	—	2	10	—	—	—	—	—	—	182		
34	861	4	865	—	—	—	222	635	—	8	1	—	—	89	1		
33	2 169	20	1 824	77	95	193	493	1 625	8	58	2	—	—	46	2		
27	2 590	15	2 566	14	21	8	565	1 996	19	29	—	1	6	89	3		
90	13 592	252	13 491	229	46	84	2 581	10 903	145	221	14	126	831	219	4		
02	220	—	220	—	—	—	45	175	—	—	—	—	—	3	5		
35	157	—	157	—	—	—	38	116	—	3	1	—	1	2	6		
26	315	6	321	—	—	—	78	238	—	5	1	—	1	8	7		
14	230	—	230	—	—	—	59	162	—	9	—	—	—	2	8		
34	264	—	264	—	—	—	60	202	—	2	—	—	2	1	9		
33	441	—	441	—	—	—	110	327	—	4	—	—	2	7	10		
18	331	—	331	—	—	—	104	214	4	9	—	—	—	6	11		
76	658	8	663	3	—	—	169	479	11	7	1	—	1	4	12		
19	260	1	261	—	—	—	66	194	1	—	—	—	—	1	13		
18	250	2	252	—	—	—	48	200	—	4	—	—	4	4	14		
36	464	2	462	4	—	—	106	351	5	4	—	—	—	9	15		
34	248	—	248	—	—	—	54	192	1	1	—	—	—	1	16		
0	298	—	298	—	—	—	81	209	1	7	1	—	—	1	17		
6	304	—	304	—	—	—	78	218	2	6	—	—	2	3	18		
7	370	1	370	1	—	—	97	271	2	1	—	—	—	—	19		
11	297	2	298	1	—	—	54	234	1	10	—	—	—	1	20		
0	185	6	175	3	13	—	49	137	2	3	—	—	1	3	21		
9	353	—	353	—	—	—	100	237	—	16	3	—	—	1	22		
3	355	—	354	—	1	—	90	257	2	6	—	—	2	8	23		
1	615	—	615	—	—	—	134	474	5	2	2	—	—	7	24		
4	396	3	399	—	—	—	108	290	1	—	—	—	1	8	25		

ihre Wohnhäuser- und Einwohnerzahl.

- 3. rei 5—34, Süderlund 4—28, Thimiansberg 3—18, Triangel 1—19.
- rn 12. Kirchdorf Bergenhusen 85—606, Blumenthal 1—6, Brunsholm 2—27, Holzkathe 2—15, Jägerkathe 1—5, Küklen 1—7.
- gs- 14. Dorfschaft Böcklund 15—106, Böcklundfeld 2—11, Denholm 1—3, Rehsprück 1—7, Quellenthal 1—10, Stolekerheck 2—10, Krakholm 1—9, Augustenburg 2—14, Norderfahrenstedt 7—45, Kuttbeck 6—37.
- rn ck 15. Dorf Bül 46—324, Billemoor 2—11, Billwatt 3—14, Bül-Nieby 13—70, Bül-Norderfeld 9—47.
- 11, rd nd 16. Dorf Bölschuby 10—78, Rabenholzlück 1—7, Bülulegraf 8—44, Ortschaft Bülwesterfeld 13—87, Eslingholz 1—11, Thiesholz 1—12, Neuthiesholz 1—9.
- 17. Ortschaft Börm 18—104, Barkhorn 1—9, Börmerkoog 31—169, Koogswassermühle 2—16.
- 18. Ortsteile: Querende und Vierhäuser 14—36, Meierhof 23—110, die Dreizehn 21—108.
- 19. Dorf Bollingstedt 44—319, Engebrück 4—32, Gehegs Steinholz 1—3, Westerschau 2—17.
- 20. Kirchdorf Boren 4—42; Ortschaften: Twiestrasse 1—7, Hürve 2—13, Rehberg 2—9, Kleinboren 6—52, Fahrtoft 4—43, Grabbelwatt 3—18, Güderott 9—81, Güderottfeld 6—29, Uhlekuhl 2—5.
- 21. Borgwedel 18—177, Hof Osterlieth 1—14.
- 23. Kirchdorf Norderbrarup 32—266, Parcellen Fischerott 1—5, Mühlengewese Rurup 1—13, Rurupfeld 3—12, Dorf Ruruplund 9—59.
- 24. Süderbrarup 43—328, Süderbrarupfeld 24—133, Süderbrarupholm 18—114, Süderbraruproy 8—40.
- 25. Grossbrebel 21—164, Brebelhof 1—18, Kleinbrebel 15—67, Loitsstrasse 7—50, Brebelholz 12—75, Winkelholm nebst Brebelschule 2—19, Billwardbrück 1—6.

Laufende Nummer.	N a m e n und topographische Bezeichnung der Communeinheiten.	Wohnplätze.		Einzel-	Fami- lien-	Ortsanwesende Bevölkerung				
		Wohngebäude.	Haus- haltungen.			am 1. December 1871:				am 3. De- cember 1867.
				männ- liche	weib- liche	über- haupt	davon orts- ge- bürtig			
								Bewohner		
1.	2.	3.	4.	5.	6.	7.	8.	9.		
26	Breckling	2	38	2	59	145	148	293	129	292
27	Brodersby	3	42	6	66	138	144	282	134	282
28	Buschau	6	38	1	44	97	101	198	63	160
29	Bustorf	4	48	1	90	229	240	469	199	462
30	Churburg	1	36	2	38	92	91	183	75	208
31	Cropp (= Kropp)	8	79	7	113	305	275	580	318	592
32	Dännewerk (Gross)	3	36	1	57	130	122	252	143	272
33	„ (Klein)	1	21	1	30	87	81	168	90	174
34	Dammholm	4	41	6	62	153	129	282	86	284
35	Dörpstedt	8	80	4	103	265	262	527	346	546
36	Dollrottfeld	8	71	9	105	218	240	458	219	437
37	Drage	10	123	8	131	287	299	586	413	595
38	Ekenis	8	41	2	79	179	223	402	196	374
39	Ellingstedt	5	80	5	101	232	235	467	307	475
40	Erfde	3	194	8	266	711	703	1 414	886	1 416
41	Esmark	6	57	4	86	160	168	328	145	349
42	Esperstoft	4	27	3	36	81	82	163	82	225
43	Fahrdorf	3	41	3	87	229	208	437	237	374
44	Fahrenstedt (Süder)	4	40	4	62	125	135	260	114	267
45	Faulück	12	59	2	100	216	242	458	187	445
46	Friedrichsanbau	1	20	—	22	61	54	115	74	125
47	Friedrichsaue	1	31	2	59	132	122	254	138	249
48	Friedrichsfeld	1	56	1	62	142	152	294	165	318
49	Friedrichswiese	2	15	1	24	65	51	116	69	119
50	Füsing	9	37	2	61	143	142	285	111	282
51	Gammellund	2	30	5	47	114	118	232	102	226
52	Geel	4	18	—	36	92	94	186	65	173
53	Geltorf	2	21	4	41	90	94	184	101	165
54	Goltoft	1	30	3	43	105	112	217	110	226
55	Grödersby	5	41	3	69	159	155	314	136	278
56	Grumby, siehe 125	5	35	5	85	180	204	384	167	417
57	Havetoft	7	72	6	112	287	293	580	251	584
58	Havetoftloft	7	53	7	66	145	144	289	119	287
59	Hollingstedt	4	95	5	118	284	290	574	370	553
60	Hüsby	6	57	3	81	217	199	416	211	366
61	Jagel	3	36	1	66	151	159	310	126	280
62	Idstedt	7	46	3	84	193	202	395	204	369
63	Johannis (Sanct)	4	20	3	20	19	45	64	7	66
64	Jübeck	1	50	1	62	142	156	298	111	298
65	Jürgen (Sanct)	1	13	3	28	64	58	122	45	117
66	Ketelsby	8	49	8	68	154	155	309	147	302
67	Kiesby	5	32	6	50	111	132	243	91	232
68	Kius	7	44	5	87	217	217	434	179	409

Wohnplätze als Theile der Gemeinden u. dgl.,

<p>26. Dorf Breckling 37—288, Güldenholm südlich vom Langsee 1—5.</p> <p>27. Dörfer: Grossbrodersby 19—127, Kleinbrodersby 22—146; Missunder Fährhaus 1—9.</p> <p>28. Buschau 22—148, Dornhöf 1—13, Eichthal 1—9, Hoffnungsthal 1—15, Lamershag 1—3, Lütcke 2—10.</p> <p>29. Bustorf 41—412, Grundlos 1—9, Haddeby 4—30, Pulverholz 2—18.</p> <p>31. Kirchdorf Cropp 49—369, Schäferlei Heidbünge 5—43, Heidbüngestruck 1—6, Hüfenausbau 4—29, Kroppbusch 2—13, Mühle 1—6, Kathenausbau nebst Fuhlreith 11—76, Mielberg 5—37.</p> <p>32. Grossdännewerk 32—229, Pulverholz 1—7, Rothenkrug 3—16.</p>	<p>34. Dammholm 34—188, Bünsbüll 3—45, Hühholz 2—17, Zwienuholm 2—32.</p> <p>35. Dörpstedt 30—193, Clove 25—175, Haidkrug 1—12, Büngerdamm 2—13, Osterbünge 7—42, Westerbünge 13—33, Büngerkoog 1—4, Thiesburg 1—5.</p> <p>36. Dollrottfeld 31—221, Bedstedt 2—12, Dollrottholz 23—139, Dollrottwast 6—38, Gaarwang 1—10, Justrup 2—7, Roy 3—15, Uhlekuhl 3—16.</p> <p>37. Drage 106—508, Gooshof 1—4, Feddershof 1—4, Feddersdeich 1—7, Langmoor 1—4, Dragermoor 3—9, auf dem Holm 1—6, Südergeest 2—7, Süderfelderkoog 1—11, an der Chaussee 6—26.</p> <p>38. Ekenis 28—273, Pagerö 2—32, Pageröfeld 4—31, Ekenisfeld 1—10,</p>	<p>Bickum 1—10, Ekenislund 1—14, Tuholm 1—6, Wattdüch 3—26.</p> <p>39. Ellingstedt 50—340, Ellingstedtfeld 13—56, Bockhöft 5—19, Morgenstern 5—25, Schellund 7—27.</p> <p>40. Kirchdorf Erfde 179—1261, Eckel 9—60, Grävenhorst 6—93.</p> <p>41. Esmark 11—100, Esmarkholm 10—62, Esmarksüderfeld 5—29, Esmarkwesterfeld 3—14, Heineberg 4—15, Satrup-Kirchenholz 24—115.</p> <p>42. Dorf Esperstoft 5—36, Esperstoftfeld 10—61, Dorf Hüdung 10—57, 2 Bahnwärter-Häuser 9.</p> <p>43. Fahrdorf 24—254, Loopstedt 7—66, Schlott 10—117.</p> <p>44. Süderfahrenstedt 35—227, Güldenholm nördlich vom Langsee 1—3, Lobacker 1—4, Wellspang 3—21.</p>
------------------------------------------------------------------------------------------------------------------------------------------------------------------------------------------------------------------------------------------------------------------------------------------------------------------------------------------------------------------------------------------------------------------------------------------------------------------------------------------------------------------------------------------------------------------------------------------------------	-----------------------------------------------------------------------------------------------------------------------------------------------------------------------------------------------------------------------------------------------------------------------------------------------------------------------------------------------------------------------------------------------------------------------------------------------------------------------------------------------------------------------------------------------------------------------------------------------------------------------------------	---------------------------------------------------------------------------------------------------------------------------------------------------------------------------------------------------------------------------------------------------------------------------------------------------------------------------------------------------------------------------------------------------------------------------------------------------------------------------------------------------------------------------------------------------------------------------------------------------------------------------------------------------

lh
45
49
50
51
52
53
55

Ortsanwesende Bevölkerung am 1. December 1871.

n De- ber 37.	Staats- angehörigkeit.		Religion.					Alter u. Schulbildung. Personen				Pers. Gebrechen Einzeller:			Ortsabwesende 1871.	Laufende Nummer.	
	Preussen	Nicht- Preussen	Evan- gelische	Katho- liken	Son- stige Chri- sten	Juden	Beken- ner and. Religio- nen und unbe- stimmt	über 10 Jahr alt:				Blinde	Taub- stumme	Blöd- und Irrsinnige			
								unter 10 Jahr alt	können lesen u. schreiben	Schulb. nicht angegr. beten	Annal- pha- beten						
																	17.
10.	11.	12.	13.	14.	15.	16.	17.	18.	19.	20.	21.	22.	23.	24.			
292	293	—	293	—	—	—	67	226	—	—	—	—	—	—	—	—	26
282	282	—	282	—	—	—	53	228	—	—	—	—	—	—	—	—	27
160	196	2	198	—	—	—	45	145	7	1	—	—	—	—	—	28	
162	469	—	467	—	2	—	112	342	11	4	—	—	—	—	—	29	
208	183	—	183	—	—	—	57	117	2	7	—	—	—	—	—	30	
392	580	—	571	—	9	—	139	429	1	11	1	2	3	—	—	31	
272	252	—	252	—	—	—	53	194	—	5	—	—	—	—	—	32	
174	168	—	168	—	—	—	42	123	—	3	—	—	—	—	—	33	
284	282	—	282	—	—	—	63	216	2	1	—	—	—	—	—	34	
46	527	—	527	—	—	—	130	390	1	6	—	—	—	—	—	35	
137	458	—	458	—	—	—	126	324	1	7	—	—	—	—	—	36	
195	586	—	586	—	—	—	159	421	—	6	—	—	—	—	—	37	
174	402	—	402	—	—	—	99	302	1	—	—	—	—	—	—	38	
175	463	4	467	—	—	—	109	353	1	4	—	—	—	—	—	39	
116	1387	27	1408	3	1	2	342	1038	27	7	1	—	—	—	—	40	
149	327	1	327	1	—	—	67	261	—	—	—	—	—	—	—	41	
125	163	—	163	—	—	—	30	129	2	2	—	—	—	—	—	42	
174	437	—	437	—	—	—	121	312	1	3	2	—	—	—	—	43	
167	259	1	260	—	—	—	53	205	2	—	—	—	—	—	—	44	
45	458	—	458	—	—	—	106	328	21	3	—	—	—	—	—	45	
25	115	—	115	—	—	—	33	78	4	—	—	—	—	—	—	46	
49	254	—	254	—	—	—	71	177	3	3	—	—	—	—	—	47	
18	294	—	294	—	—	—	72	214	1	7	—	—	—	—	—	48	
19	116	—	116	—	—	—	34	82	—	—	—	—	—	—	—	49	
82	285	—	285	—	—	—	71	212	—	2	—	—	—	—	—	50	
26	232	—	232	—	—	—	45	182	—	5	—	—	—	—	—	51	
73	186	—	186	—	—	—	44	141	—	1	—	—	—	—	—	52	
65	184	—	184	—	—	—	35	148	—	1	—	—	—	—	—	53	
26	217	—	217	—	—	—	53	157	—	7	1	—	—	—	—	54	
78	313	1	313	1	—	—	70	242	—	2	—	—	—	—	—	55	
17	383	1	384	—	—	—	94	288	—	2	1	—	—	—	—	56	
84	579	1	580	—	—	—	155	408	—	17	—	—	—	—	—	57	
87	288	1	288	1	—	—	66	219	—	4	—	—	—	—	—	58	
53	574	—	565	9	—	—	135	434	—	5	—	—	—	—	—	59	
66	415	1	416	—	—	—	102	312	—	2	—	—	—	—	—	60	
80	310	—	305	—	5	—	94	216	—	—	—	—	—	—	—	61	
69	395	—	395	—	—	—	113	263	—	19	—	—	—	—	—	62	
66	63	1	64	—	—	—	3	60	—	1	—	—	—	—	—	63	
98	298	—	297	1	—	—	77	221	—	—	—	—	—	—	—	64	
17	120	—	122	—	—	—	34	78	4	6	—	—	—	—	—	65	
02	309	—	309	—	—	—	77	229	—	3	1	—	—	—	—	66	
32	243	—	243	—	—	—	57	185	—	1	—	—	—	—	—	67	
09	433	1	434	—	—	—	101	329	—	4	—	—	—	—	—	68	

igl., ihre Wohnhäuser- und Einwohnerzahl.

-14,	45. Faulück 16—170, Bickum 1—9, Brod- los 2—8, Aalburg 1—5, Faulücklund 2—10, Faulückfeld 10—50, Karschau 15—129, Lacheby 1—7, Löwenstein 1—8, Neuwerk 4—32, Prahlooch 1—3, Spinkery 5—27.	56. Grumby 6—50, Twedt 21—192, Kanzleigt Grumby (jetzt Gutsbezirk) 1—43, Elkjer 3—18, Fürberg 4—12.	61. Jagel, Ochsenlager und Klosterkrug (zusammen angeführt).
feld	49. Friedrichswiese 11—86, Friedrichs- neuland 4—30.	57. Havetoft 39—356, Neuhof 1—7, Oster- havetoft 20—118, Havetoftermoor 5—22, Hostrup 5—72, Hostrupholz 1—7, Hostrupfeld 1—6.	62. Idstedt 27—253, Idstedtholzkrug 1—15, Idstedtmoor 6—38, Idstedfeld 4—28, Königsdamm 2—16, Röhmk 2—15, Schwanholm 4—30.
tern	50. Füsing 24—195, Ruhethal 1—7, Kahle- bybrücke 2—7, Gammeltoft 5—25, Ekeberg 2—14, Krimm 1—6, Winnig- ane 1—8, Ziegelei 2—23.	58. Dorf Havetoftloft 27—153, Loitholm 1—8, Loitosterfeld 8—44, Tord- schell 2—11, Loitwesterfeld 11—57, Neubrück 1—4, bei Havetoftloft 3—12.	63. Klosterhof 17—45, Johannishof 1—9, Johannisthal 2—10.
kel	51. Gammelund 28—204, bei Engbrück 2—28.	59. Hollingstedt 72—456, Rümmland 16—73, Stalloh 3—18, Matzenskamp 4—27.	64. Ketelsby 13—89, Ackeby 9—47, Bockniss 2—11, Neubockniss 1—3, Borenmoor 4—14, Albrowatt 2—12, Niss 9—70, Hegeholz 9—63.
-62,	52. Geel 5—73, Royum 3—33, Brecken- röhe 2—23, Geelbyholz 8—57.	60. Dorf Häsby 42—304, Häsbygaard 1—5, Ziegeleien 1—22, Annettenhöhe mit Pulvermühle und Ziegeleien 4—30, Schoorberg 2—19, Häsbyfeld 7—36.	65. Kiesby 12—114, Kiesbyfeld 4—31, Bäckhaus 1—3, Bremswatt 4—26, Kal- toft 11—69.
ter- up- feld	53. Geltorf 13—155, Esprehm 3—29.		66. Dorf Kius 14—198, Bremsdieck 2—20, Dallacker 2—11, Gunneby 19—156, Hesel 1—9, Kiusweg 1—4, Knappers- feld 5—36.
hu- -66,	55. Grossrödersby 27—213, Kleingrödersby 6—49, Fegetasch 2—7, Habertwedt 3—17, Königstein 3—28.		
olm ker			

Laufende Nummer.	N a m e n und topographische Bezeichnung der Communeinheiten.	Wohnplätze.		Einzel-	Fami- lien-	Ortsanwesende Bevölkerung				
		1.	2.			Haus- haltungen.	am 1. December 1871:			
				männ- liche	weib- liche		über- haupt	davon orts- ge- bürtig		
									Bewohner	
3.	4.	5.	6.	7.	8.	9.				
69	Klappholz	3	49	3	71	148	156	304	132	317
70	Langstedt	2	54	—	84	177	192	369	169	360
71	Lindau	12	37	1	61	164	164	328	151	308
72	Loit	3	40	1	57	119	142	261	82	265
73	Lottorf	1	12	—	17	52	43	95	55	104
74	Lürschau	8	21	—	46	131	123	254	81	287
75	Meggerdorf	4	45	—	51	160	154	314	169	287
76	Meggerkoog	5	73	3	82	197	202	399	245	396
77	Mohrkirchosterholz	17	59	8	83	183	212	395	177	368
78	Mohrkirchwesterholz	16	66	6	95	224	211	435	163	452
79	Moldenit	4	32	2	49	115	135	250	83	264
80	Nottfeld	7	30	1	39	95	78	173	53	200
81	Nübel	4	31	2	35	83	79	162	65	158
82	Obdrup	8	43	5	56	128	127	255	104	268
83	Rabenkirchen	9	66	4	92	237	234	471	187	462
84	Rehberg	13	52	8	84	178	195	373	144	362
85	Rheide (Gross)	2	43	2	62	169	154	323	190	352
86	„ (Klein)	3	30	—	46	112	105	217	129	209
87	Rüde	4	46	6	61	153	152	305	141	293
88	Rügge	8	44	2	63	148	143	291	120	306
89	Satrup	8	46	3	81	173	203	376	121	384
90	Saustруп	7	27	3	47	118	130	248	80	257
91	Schaalby	5	34	5	52	148	146	294	102	274
92	Scheggerott	1	32	2	52	114	137	251	83	269
93	Scheide (Nord)	1	16	1	22	47	46	93	40	100
94	Schnarup	7	52	5	68	150	172	322	126	315
95	Scholderup	1	27	1	39	96	89	185	77	169
96	Schuby	16	89	7	142	385	364	749	328	751
97	Seerkoog (Klein)	1	31	1	39	82	106	188	87	192
98	Seeth	7	123	6	132	311	310	621	417	619
99	Selck (Nieder)	3	19	1	29	76	73	149	75	134
100	„ (Ober)	1	11	—	14	54	37	91	48	91
101	Silberstedt	5	71	8	97	268	256	524	286	510
102	Stapel (Norder)	4	129	7	141	360	357	717	515	711
103	„ (Süder)	7	156	11	183	463	424	887	568	858
104	Steinfeld	10	74	7	105	237	235	472	237	474
105	Stexwig	1	20	1	23	52	62	114	51	116
106	Stolk	5	100	8	130	283	276	559	217	547
107	Struxdorf	12	91	1	129	336	340	676	298	663
108	Taarsballig	3	34	7	49	117	120	237	108	248

Wohnplätze als Theile der Gemeinden u. dgl.,

69. Dorfschaft Klappholz 14—93, Klappholz-Westscheide 19—115, Havetoft-Westscheide 16—96.
 70. Langstedt 52—355, Büschau 2—14.
 71. Lindau 1—37, Affegünt 3—23, Borenfeld 2—19, Düttniss 1—7, Gaarwang 2—14, Knopperdamm 1—5, Lindaucamp 5—38, Mühlenholz 11—93, Papenfeld 6—29, Petersfeld 3—36, Wrium 1—18, Einzelkathe 1—9.
 72. Dorf Loit 38—243, Loithof 1—11, Magdalenenruh 1—7.
 74. Dorf Lürschau 10—122, Barkholm 1—5, Holpust 1—12, Hassel 1—10, Herrmannsort 2—58, Falkenberg 3—28, Ruhekrug 2—10, Christiansgabe 1—9.
 75. Meggerdorf 33—263, Dilsort 1—5, Sand-schleuse 4—23, Meggerholm 2—18.
 76. Dörfer: Meggerkoog 53—293, Fünf-mühlen 11—58, Hof Johannisberg 1—14, Reppel 3—11, Moorland 5—23.
 77. Mohrkirchosterholz 33—204, Hos-

koppel 1—5, Mohrkirchteich 3—12, Patrburgfeld 2—9, Patrburg 1—9, Lang-deel 2—17, Müllmark 2—16, Spenting 3—28, Schmedeland 1—4, Mohrkirchen 4—31, Mohrkirchkrug 1—10, Mohrkirchmühle 1—17, Rabenholz 1—11, Billemoes 1—3, Plattenhörn 1—7, Neuheim 1—3, Bommelland 1—9.
 78. Mohrkirchvesterholz 28—169, Krämer-stein 3—31, Jordmoos 2—8, Norwegen 1—13, Eslingswatt 2—9, Baustrup 1—21, Kälberhagen 2—24, Schrixdorf-strasse 8—48, Eslingholz 1—7, Schrix-dorf 1—15, Norettschau 1—6, Köhnholz 5—33, Kisperdick 5—25, Niekoppel 1—5, Engdamm 3—8, Appelberg 2—13.
 79. Kirchdorf Moldenit 21—146, Blanken-burg 2—19, Winning nebst Fährde 2—27, Klensby 7—58.
 80. Nottfeld 5—42, Breau 5—29, Niefeld 7—41, Blasberg 3—12, Dickedämmung 4—26, Kuh-holz 5—20, Försterei Christianslust 1—3.

81. Kirchdorf Nübel 22—115, Nübellund 3—11, Nübellfeld 1—5, Hohlluft 5—31.
 82. Obdrup 12—108, Hatteshus 1—5, Tran-holm 2—14, Rabenkiel 3—19, Nack-holz 7—37, Obdrupholz 3—17, Müngab 1—4, Mühlenholz 14—31.
 83. Kirchdorf Rabenkirchen 25—218, Büddelhoch 3—20, Steary 2—39, Rabenkirchenholz 30—164, Morgen-ster 2—9, Kloster 1—5, Auenlück 1—3, Böhmen 1—6, Blackesdieck 1—7.
 84. Erdbeerblock 1—3, Stiesholz 6—33, Rehbergholz 2—17, Freikoppel 1—7, Intecht 2—7, Neurehberg 1—10, Alt-rehberg 1—18, Ochsenkoppel 4—37, Räderheck 2—18, Räderstrasse 7—46, Mauerholz 5—36, Rehbergstrasse 13—93, Harn 7—48.
 85. Grossrheide 42—315, Mühlenhaus 1—8.
 86. Dorf Kleinrheide 22—168, Ausbauten 4—28, Friedrichsheide 4—21.

Ihre
 87. I
 K
 W
 88. F
 R
 1
 89. I
 A
 S
 K
 90. I
 2
 F
 1
 91. S
 F
 2
 94. S
 E
 h
 ft

n De- ber 77.	Ortsanwesende Bevölkerung am 1. December 1871.																							
	Staats- angehörigkeit.		Religion.					Alter u. Schulbildung.				Pers. Gebrechen			Ortsabwesende 1871.	Laufende Nummer.								
	Preussen	Nicht- Preussen	Evan- gelische	Katho- likern	Son- stige Christen	Juden	Beken- ner and. Religio- nen und unbe- stimmt	Personen				Blinde	Taub- stumme	Blöd- und irrsinnige										
								unter 10 Jahr alt	über 10 Jahr alt:															
10.	11.	12.	13.	14.	15.	16.	17.	können lesen u. schreiben	Schulb. nicht angeg.	Anal- pha- beten	20.	21.	22.	23.	24.									
117	303	1	304	—	—	—	—	67	232	—	5	—	—	—	4	69								
160	369	—	369	—	—	—	—	87	266	—	16	—	—	—	1	70								
108	328	—	328	—	—	—	—	85	239	—	4	—	—	—	2	71								
165	260	1	261	—	—	—	—	46	212	—	3	1	—	2	1	72								
04	95	—	91	—	4	—	—	17	78	—	—	—	—	—	—	73								
167	251	3	248	—	6	—	—	58	194	—	2	—	—	2	5	74								
187	311	3	314	—	—	—	—	71	241	2	—	—	3	—	—	75								
196	397	2	399	—	—	—	—	128	263	1	—	—	—	—	7	76								
168	395	—	395	—	—	—	—	105	288	2	—	—	—	—	2	77								
52	435	—	435	—	—	—	—	87	342	2	4	—	—	2	1	78								
164	250	—	250	—	—	—	—	33	201	3	13	—	—	—	6	79								
100	173	—	173	—	—	—	—	32	139	1	1	—	—	1	1	80								
58	162	—	162	—	—	—	—	32	126	4	—	—	—	—	3	81								
168	252	3	255	—	—	—	—	52	196	5	2	—	—	—	1	82								
162	470	1	468	—	3	—	—	108	356	4	3	1	—	2	1	83								
162	373	—	367	—	6	—	—	96	269	5	3	1	—	2	3	84								
152	323	—	323	—	—	—	—	91	228	—	4	1	—	1	7	85								
109	217	—	217	—	—	—	—	39	178	—	—	—	—	—	1	86								
193	305	—	305	—	—	—	—	79	224	2	—	—	—	—	—	87								
106	291	—	291	—	—	—	—	51	239	—	1	—	—	—	3	88								
184	375	—	376	—	—	—	—	70	302	4	—	—	—	—	1	89								
157	247	1	248	—	—	—	—	43	203	1	1	—	—	1	—	90								
174	292	2	292	—	2	—	—	50	243	—	1	1	—	1	6	91								
169	250	1	251	—	—	—	—	55	192	4	—	1	—	—	2	92								
00	93	—	93	—	—	—	—	23	66	4	—	—	—	1	1	93								
115	322	—	322	—	—	—	—	64	249	4	5	—	1	—	1	94								
169	185	—	185	—	—	—	—	47	138	—	—	—	—	—	—	95								
151	748	1	749	—	—	—	—	164	565	15	5	—	—	2	7	96								
192	184	4	188	—	—	—	—	58	124	—	6	—	—	1	6	97								
119	621	—	621	—	—	—	—	140	472	—	9	—	—	—	4	98								
134	149	—	148	—	1	—	—	35	112	2	—	—	1	—	1	99								
91	91	—	91	—	—	—	—	16	75	—	—	—	—	—	1	100								
110	524	—	524	—	—	—	—	130	394	—	—	—	—	—	6	101								
111	716	1	717	—	—	—	—	208	477	16	16	—	—	—	9	102								
158	877	8	886	1	—	—	—	209	641	9	28	4	—	—	6	103								
174	472	—	472	—	—	—	—	115	346	5	6	—	—	1	4	104								
116	114	—	114	—	—	—	—	20	94	—	—	—	—	—	—	105								
147	555	4	557	—	2	—	—	124	393	11	31	—	—	3	4	106								
163	673	2	676	—	—	—	—	143	527	—	6	1	—	—	6	107								
148	237	—	237	—	—	—	—	49	182	3	3	—	—	1	—	108								

dgl., ihre Wohnhäuser- und Einwohnerzahl.

lund —31. Cran- faek- ngab	87. Dorfschaften: Grossrude 12 — 110, Kleinrude 21—116; Ortschaften: Mooswadt 3—9, Rüdesüderholz 10—70.	96. Schuby 44—373, Königswille 1—17, Thiergarten 1—11, Stampfmühle 2—10, Flensburger-Chaussee 2—31, Ziegelhof 1—11, Kleinhesteberg 3—48, Bellevue 2—7, Hüsbygaard 1—9, Garnisonlazareth 1—49, Hühnerhäuser 1—2, Neukrug 8—56, Deckerkrug 3—18, Norder-Schubyfeld 5—24, Süder-Schubyfeld 6—46, Kroy 6—37.	103. Kirchdorf Süderstapel 149—836, Erfderrdamm 2—11, Jeppern 1—4, Krelau 1—4, Seeklint 1—3, Steinschleuse 1—21, Schoop 1—8.
218, —39, rgen- rück 1—7, —33, 1—7, Alt- —37, —46, rasse	88. Rügge 15—112, Rüggsmoor 2—10, Rüggsnoorgaard 1—17, Rüggsgaard 1—10, Steunbeck 1—7, Fischersieg 1—6, Blick 4—22, Fraulund 19—107.	98. Dorf Seeth 117—588; Höfe: Spättinghof 1—7, Neulandshof 1—4, Mildterhof 1—7; Mildterkoog 1—6, grosser Garten 1—5, an der Chaussee 1—4.	104. Steinfeld 38—253, Kalkirgaard 2—18, Langholz 1—6, Schukjer 4—15, Brebelholz 12—50, Höckmus 2—16, Tweborg 2—13, Schmedeland 2—15, Krok 2—14, Wackereland 9—72.
1—8. uten	89. Dorf Satrup 28—213, Jernweg 1—8, Ausackerbrück 9—73, Christelhei 1—16, Satrupholm 3—31, Bonnebrück 1—12, Kohlfield 2—17, Roggenkoppel 1—6.	99. Niederselk 9—71, Altmühlen 8—57, Wedelspraug 2—21.	106. Dorfschaften: Oberstolk 29—185, Niederstolk 17—117; Ortschaften: Stokerfeld 51—236, Källerbude 1—8, Helligbeck 2—13.
	90. Dorf Sastrup 10—78, Bünderies 2—32, Flarup 11—88, Flarupholz 1—11, Flarupfeld 1—6; Hufen: Schwanhalm 1—14, Timmerholm 1—19.	101. Dorf Silberstedt 36—278, Dorfschaft Holm 7—66, Holmerfeld 5—32, Ortschaft Rosacker 3—34, Silberstedtfeld 20—114.	107. Kirchdorf Struxdorf 17—122; Hufen: Kalledam 1—10, Koltoft 1—14; Ortschaften: Blasberg 2—13, Petersburg 2—10, Arupgaard 2—7; Dörfer: Arup 3—67, Boholz 4—47, Rabenholz 4—47, Bellig 9—82, Hohlmihl 21—124, Ekeberg 20—133.
	91. Schaalby 24—248, Kahleby 2—10, Kahlebygaard 2—8, Schaalbyfeld 2—9, Tolkwaar 4—19.	102. Dorf Norderstapel 122—667, Erfderrdamm 3—17, Papenbrook 3—23, Werkhaus 1—10.	108. Taarsballig 20—143, Taarsballig-Osterholz 9—51, Taarsballig-Norderholz 5—43.

Laufende Nummer.	N a m e n und topographische Bezeichnung der Communaleinheiten.	Wohnplätze.		Einzel-	Fami- lien-	Ortsanwesende Bevölkerung				
		1.	2.			Haus- haltungen.	am 1. December 1871:			
				männ- liche	weib- liche		über- haupt	davon orts- ge- bürtig		
									Bewohner	
3.	4.	5.	6.	7.	8.	9.				
109	Taarstedt	2	45	5	65	163	172	335	143	344
110	Tetenhusen	5	54	4	88	209	228	437	285	430
111	Thielen	3	74	7	90	230	233	463	340	453
112	Thumby	6	75	7	100	241	218	459	232	456
113	Töstrup	8	36	1	47	102	117	219	69	218
114	Tolk	4	75	9	117	259	277	536	244	527
115	Tolkschuby	6	32	2	46	106	117	223	95	222
116	Treya	17	111	12	156	439	416	855	477	849
117	Uelsby	6	73	7	90	217	223	440	150	430
118	Ulsnis	6	54	8	71	184	186	370	162	371
119	Wagersrott	3	45	4	60	127	161	288	92	269
120	Wohlde	3	88	6	105	261	282	543	348	564
c) Gutsbezirke.										
121	Böllschuby	2	12	—	19	45	47	92	29	79
122	Dollrotthof, <i>Gut</i>	1	1	—	1	7	9	16	2	19
123	Fahrenstedt, <i>adl. Gut</i>	7	52	9	83	162	175	337	172	341
124	Flaruphof	1	3	—	2	9	8	17	—	18
125	Grumby, <i>Kanzleigut, siehe 56</i>	1	1	—	5	18	25	43	—	—
126	Schleimünde	1	1	—	1	1	4	5	2	—
127	Schleswig, <i>Forst-Gutsbezirk</i>	5	5	—	5	56	12	68	—	—
VI. Kreis Eckernförde.										
a) Stadtgemeinde.										
1	Eckernförde	1	538	96	874	2 297	2 290	4 587	2 382	4 953
b) Landgemeinden.										
2	Ahlefeld	1	21	—	21	72	68	140	46	123
3	Ascheffel	1	80	7	89	213	222	435	238	434
4	Bargstall	1	31	2	34	85	92	177	84	166
5	Bistensee	1	18	1	18	46	49	95	44	108
6	Borby	2	67	11	116	238	270	508	203	499
7	Borgstedt	1	53	2	62	165	128	293	151	334
8	Breckendorf	3	116	15	115	310	265	575	392	597
9	Büdelsdorf	6	144	20	309	741	687	1 428	516	1 287
10	Bünstorf	1	42	2	44	114	113	227	109	211
11	Christiansholm	1	34	—	41	112	105	217	139	240
12	Cosel-Weseby	3	70	5	80	177	194	371	206	402
13	Damendorf	5	45	2	49	124	131	255	150	227
14	Duvenstedt (Alt)	3	136	5	136	340	321	661	428	618
15	„ (Neu)	3	45	—	46	102	110	212	119	101
16	Elsdorf-Westermühlen	2	151	8	165	375	413	788	523	817
17	Fleckeby	1	61	8	69	149	174	323	137	342
18	Fockbeck	5	205	9	238	584	550	1 134	747	1 134

Wohnplätze als Theile der Gemeinden u. dgl.

109. Kirchdorf Taarstedt 41—316, Kiusballig 4—19.
 110. Tetenhusen 45—374, Haberland 2—14, Umleitungsdeich 2—11; Ausbauten: östliche 2—13, westliche 2—9; Feldscheide 1—11.
 111. Thielen 68—423, Moorkathe 1—4, Pahlhorn 5—36.
 112. Thumby 33—198, Fresenburg 8—47, Hassel 1—12, Oberthumby 17—103, Thumbyfeld 15—87, Thumbyholm 1—12.
 113. Dörfer: Töstrup 2—19, Arrild 3—65, Kragelund 5—22, Oersberg 13—75,

Arrildholz 2—6, Gammelry 1—12, Neu-Oersberg 4—17; einzelnes Haus Schlichtberg 1—3.
 114. Kirchdorf Tolk 48—382, Blasberg 2—10, Böckwatt 3—21, Lobaeker 23—123.
 115. Dörfer: Tolkschuby 15—89, Boholza 6—37, Pokjer 7—45, Stammhof Tolkschuby 1—16; Meierhöfe: Catharinenhof 2—27, Neutolkschuby 1—9.
 116. Ostertreya 32—214, Brekenruhe 1—9, Gröft 11—89, Krau 3—24, Nedder-

watt 2—26, Schwittschau 3—15; Westertreya 36—309, Bremsburgholz 1—4, Geilwang 3—32, Gøsholz 5—46, Grumsholm 4—20, Harenburg 2—16, Jörte 1—8, Ipland 4—37, Norderbrook 1—4, Schipschau 1—7, Schweinholz 1—5.
 117. Kirchdorf Uelsby 21—149, Quastrup 1—18, Stade 1—11, Hohlmihl 1—3, Uelsbyfeld 8—39, Uelsbyholz 41—213.
 118. Ulsnis 26—183, Hestoft 9—107, Kirchenholz 4—53, Büch 2—10, Garkels 1—10, Rott 2—7.

n De- ber 77.	Ortsanwesende Bevölkerung am 1. December 1871.																							
	Staats- angehörigkeit.		Religion.					Alter u. Schulbildung.				Pers. Gebrechen			Ortsabwesende 1871.	Laufende Nummer.								
	Preussen	Nicht- Preussen	Evan- gelische	Katho- liken	Son- stige Chri- sten	Juden	Beken- ner and. Religio- nen und unbe- stimmt	Personen				Einzelnr:												
								unter 10 Jahr alt	über 10 Jahr alt:				Blinde	Taub- stumme	Böd- und Irrsinnige									
10.	11.	12.	13.	14.	15.	16.	17.	18.	19.	20.	21.	22.	23.	24.										
44	333	2	335	—	—	—	—	83	248	—	4	—	—	—	2	109								
30	437	—	437	—	—	—	—	104	331	2	—	—	1	—	12	110								
53	456	4	463	—	—	—	—	116	335	5	7	—	—	—	11	111								
56	459	—	458	1	—	—	—	125	329	2	3	—	—	1	8	112								
18	219	—	219	—	—	—	—	45	168	3	3	—	—	1	2	113								
27	525	1	535	1	—	—	—	135	398	2	1	—	1	—	7	114								
22	221	—	223	—	—	—	—	57	156	1	8	—	—	—	2	115								
49	849	6	853	2	—	—	—	212	630	6	7	—	1	4	5	116								
30	439	—	440	—	—	—	—	97	337	5	1	—	—	—	7	117								
71	370	—	370	—	—	—	—	63	296	1	10	—	—	1	1	118								
69	287	1	288	—	—	—	—	67	218	1	2	—	—	—	3	119								
64	543	—	542	—	—	1	—	128	407	5	3	—	—	1	4	120								
79	92	—	92	—	—	—	—	20	69	3	—	—	—	—	—	121								
19	16	—	16	—	—	—	—	2	14	—	—	—	—	—	—	122								
41	337	—	337	—	—	—	—	82	250	2	3	—	—	3	8	123								
18	17	—	17	—	—	—	—	—	15	—	2	—	—	—	—	124								
	43	—	43	—	—	—	—	—	—	—	—	—	—	—	—	125								
	5	—	5	—	—	—	—	—	5	—	—	—	—	—	—	126								
	68	—	68	—	—	—	—	—	—	—	—	—	—	—	—	127								
53	4 538	49	4 564	16	4	1	2	1 063	3 418	46	60	4	—	13	41	1								
23	139	1	137	3	—	—	—	26	112	2	—	—	1	—	—	2								
34	435	—	435	—	—	—	—	99	330	2	4	—	—	2	3	3								
36	175	2	177	—	—	—	—	50	109	12	6	—	1	2	—	4								
8	95	—	95	—	—	—	—	19	76	—	—	—	—	—	—	5								
19	503	2	504	—	4	—	—	128	361	11	8	—	—	—	8	6								
14	291	2	293	—	—	—	—	62	219	10	2	—	—	1	—	7								
17	574	—	575	—	—	—	—	139	431	1	4	—	1	—	3	8								
37	1 411	14	1 418	10	—	—	—	398	983	25	22	1	—	3	7	9								
1	226	1	227	—	—	—	—	40	184	—	3	1	—	1	—	10								
10	217	—	217	—	—	—	—	68	149	—	—	—	2	—	5	11								
2	368	3	367	—	4	—	—	99	258	13	1	—	—	2	17	12								
17	255	—	255	—	—	—	—	65	187	—	3	—	—	—	—	13								
8	653	8	661	—	—	—	—	188	461	9	3	1	1	4	4	14								
1	211	1	212	—	—	—	—	60	149	2	1	—	—	—	2	15								
7	781	6	788	—	—	—	—	183	593	6	6	1	2	9	13	16								
2	322	1	323	—	—	—	—	78	238	4	3	2	—	—	6	17								
4	1 134	—	1 134	—	—	—	—	313	799	16	6	—	—	2	8	18								

ihre Wohnhäuser- und Einwohnerzahl.

120. Dorf Wohlde 86—533; einzelne Häuser: Schierhö 1—5, Neuwohlde 1—5.
 121. Hof Neubölschuby 2—12, Dorf Bölschuby 10—80.
 123. Gut Fahrendstedt 1—25; Dörfer: Nordfahrendstedt 3—16, Bödlund 24—137, Kattbeck 8—78, Lindberg 3—19, Lindbergholz 9—37, Bödlundfeld 4—25.
 127. Forst-Gutsbezirk Schleswig ist 1872 eingerichtet und besteht aus den Wohnplätzen Langmoor, Häsbygaard, Uelsbyholz, Garnisonlazareth (unter 6, 60, 96 und 117 bereits aufgeführt)

und Bremsburgholz 1—4 (mit enthalten in 16 bei Bölschuby).

VI. Kreis Eckernförde.

6. Dorf Borby 66—493, Schnap 1—15.
 8. Dorf Grossbreckendorf 42—219, Kleinbreckendorf 55—243, Saar 10—51 (Grevensberg 1—13, Wellborn 1—7, Weljenstrasse 3—28, Lehmsberg 2—14).
 9. Dorf Neubüldsdorf 51—430, Altbüldsdorf 60—695, Marienstift 24—193, Eisenwerk Karlshütte 4—46, Drögenkamp

3—25, Knakenburg 2—11, 10 Schiffe auf der Eider 28.
 12. Dorf Cosel 53—290, Weseby 13—59, Schoelbeck 4—22.
 13. Damendorf 39—292, Kirchhoist 1—5, Lehmkuhl 1—6, Spann 2—13, Damm 2—9.
 14. Dorf Altdüvenstedt 113—569, Krummenort 12—62, Broholm 6—30.
 15. Ort Neudüvenstedt 22—95, Mohr 20—94, Schulendamm 3—23.
 16. Elsdorf 113—626, Westermühlen 36—162.
 18. Fockbeck 179—1 007, Dorbeck 12—61, Posthof 1—3, Ahrenstedt 8—36, Klint 5—27.

Laufende Nummer.	N a m e n und topographische Bezeichnung der Communeinheiten.	Wohnplätze.	Wohngebäude.	Ortsanwesende Bevölkerung							
				Einzel-	Fami- lien-	am 1. December 1871:				am 3. De- cember 1867.	
						Haus- haltungen.	männ- liche	weib- liche	über- haupt		davon orts- ge- bürtig
1.	2.	3.	4.	5.	6.	7.	8.	9.			
19	Friedrichsgraben	3	17	—	18	43	52	95	46	114	
20	Friedrichsholm	1	55	3	73	179	178	357	183	365	
21	Götheby-Holm	2	48	3	62	116	148	264	115	273	
22	Guby-Esprehm	2	46	—	51	128	125	253	113	263	
23	Haby-Lehmsieck	1	47	2	50	139	131	270	144	278	
24	Hamdorf	1	137	9	169	421	427	848	533	825	
25	Hohn	1	176	15	205	417	486	903	625	960	
26	Holzunge	2	47	2	49	118	137	255	120	253	
27	Hütten	4	37	2	35	101	104	205	87	215	
28	Hummelfeld	2	63	5	69	180	173	353	187	401	
29	Julianenebene	2	34	2	36	83	90	173	79	146	
30	Königshügel	2	28	—	31	71	75	146	81	142	
31	Lehmbeck	1	13	—	14	43	38	81	40	73	
32	Lohe-Föhrden	4	48	1	52	166	121	287	136	269	
33	Norby-Bocklund	2	58	5	61	149	137	286	159	298	
34	Nübbel	2	119	9	139	345	306	651	469	630	
35	Osterby	1	66	6	69	182	172	354	233	357	
36	Owschlag	2	99	2	95	257	250	507	308	494	
37	Prinzenmoor	3	45	3	62	132	132	264	154	272	
38	Ramstorf	2	34	3	34	87	89	176	70	159	
39	Rickert	3	28	1	39	106	112	218	102	184	
40	Sophienhamm	1	43	1	45	98	101	199	135	206	
41	Sorgwohld	1	10	—	10	24	35	59	28	58	
42	Wittensee (Gross)	6	106	8	115	296	286	582	321	570	
43	„ (Klein)	1	29	3	29	75	86	161	82	154	
c) Gutsbezirke.											
44	Altenhof, siehe auch 45 u. 68 ..	8	58	10	84	266	240	506	284	477	
45	Aschau, jetzt zu 44	2	12	2	19	58	56	114	41	113	
46	Augustenhof	2	8	1	13	38	40	78	32	98	
47	Behrensbroock	4	43	5	67	193	192	385	203	368	
48	Bienebeck	3	28	—	40	111	92	203	85	245	
49	Birkenmoor	6	33	3	64	169	187	356	199	359	
50	Borghorst	3	95	9	110	301	290	591	374	582	
51	Borghorsterhütten	2	12	—	18	55	54	109	57	116	
52	Büchenau	3	6	—	8	15	26	41	9	49	
53	Bülck (Alt)	2	14	—	30	78	87	165	55	163	
54	„ (Neu)	2	9	2	17	41	66	107	60	104	
55	Büstorf	3	45	4	63	152	166	318	174	309	
56	Damp	8	111	4	113	289	297	586	364	609	
57	Dörphof	4	59	1	67	166	180	346	185	348	
58	Eckernförde, fisc. Canal-Gutsbez..	1	10	3	20	57	39	96	15	80	
59	Eckhof	6	90	2	139	359	364	723	373	731	
60	Eschelsmark	3	65	4	74	174	174	348	191	364	
61	Friedensthal	4	13	—	23	65	61	126	54	131	
62	Friedrichsort, Festung	1	23	2	37	609	96	705	42	405	

Wohnplätze als Theile der Gemeinden u. dgl.

19. Dorf Friedrichsgraben 13—71, Fäh- haus Hohnverfähre 2—13, Dammkathe 2—11.	29. Dorf Julianenebene 14—64, Colonie Königsbach 20—109.	38. Dorf Ramstorf 30—158, Colonie Lang- berg 4—18.
21. Dörfer: Götheby 31—178, Holm 17—86.	30. Dorf Königshügel 25—128, Königs- berg 3—18.	39. Dörfer: Rickert 21—177, Ahrenstedt 4—22; Colonie Duten 3—19.
22. Dörfer: Guby 29-172, Esprehm 17-81.	32. Dörfer: Lohe 26-185, Föhrden 18-80; Colonie Ahrenshorst 3—11, Wirths- haus Sorgbrink 1—11.	42. Dorf Grosswittensee 90-485; Parzellen: Ravenshorst 1—9, Kirchhorst 6—35, Felsenrade 2—11, Brandenhorst 6—28, Friedenshorst 1—14.
26. Dorf Holzunge 46-237, Mühle Sten- ten 1—18.	33. Dörfer: Norby 41-139, Bocklund 17-87.	44. Gut Altenhof 9—127; Kathen: Hof- holz 2—21, Fuchskuhl 1—7, Möwen- berg 1—3, Schmeerhörrn 1—6; Dorf Bornstein 42—329, Schulhaus Jordan 1—3, Wirthshaus Grünjäger 1—4.
27. Dorf Hütten 29—167; Parzellen: Krummland 2—10, Langenkamp 3—16, Suhrbroock 3—19.	34. Dörfer: Nübbel 113-624, Moholz 6-27.	
28. Dörfer: Hummelfeld 43—254, Wolfs- krug 20—99.	36. Dörfer: Owschlag 81—425, Steinsieck 18—82.	
	37. Colonistendorf Prinzenmoor 34—213, Colonie Langenberg 10—44, Gehöft Friedrichsfeld 1—7.	

m De- ber 67.		Ortsanwesende Bevölkerung am 1. December 1871.														Ortsabwesende 1871.	Laufende Nummer.
		Staats- angehörigkeit.		Religion.					Alter u. Schulbildung. Personen				Pers. Gebrechen Einzelner:				
		Preussen	Nicht- Preussen	Evan- gelische	Katho- liken	Son- stige Christen	Juden	Beken- ner and. Religio- nen und unbe- stimmt	unter 10 Jahr alt	können lesen u. schreiben	Schulb. nicht angeg. beten	Anal- pha- beten	Blinde	Taub- stumme	Blöd- und Irrsinnige		
10.	11.	12.	13.	14.	15.	16.	17.	18.	19.	20.	21.	22.	23.	24.			
114	95	—	83	—	12	—	—	30	64	1	—	—	—	2	—	19	
365	353	4	357	—	—	—	—	96	253	3	5	—	—	11	—	20	
273	263	1	264	—	—	—	—	59	199	5	1	—	—	9	—	21	
263	253	—	253	—	—	—	—	65	164	8	16	—	—	2	—	22	
278	268	2	270	—	—	—	—	67	199	2	2	—	—	2	—	23	
825	844	4	848	—	—	—	—	199	643	—	6	1	3	3	—	24	
960	903	—	902	1	—	—	—	215	674	9	5	2	1	4	—	25	
253	254	1	255	—	—	—	—	59	192	—	4	—	—	3	—	26	
215	205	—	205	—	—	—	—	45	157	3	—	—	—	2	—	27	
401	353	—	353	—	—	—	—	77	269	5	2	—	—	2	—	28	
146	173	—	173	—	—	—	—	37	136	—	—	—	—	1	—	29	
142	146	—	146	—	—	—	—	41	101	—	4	—	—	1	—	30	
73	81	—	81	—	—	—	—	14	67	—	—	—	—	3	—	31	
269	273	14	287	—	—	—	—	55	225	6	1	—	—	—	—	32	
298	286	—	285	1	—	—	—	83	200	1	2	—	—	9	—	33	
630	650	1	651	—	—	—	—	162	480	1	8	1	—	14	—	34	
357	353	1	354	—	—	—	—	63	281	4	6	—	—	2	—	35	
494	507	—	507	—	—	—	—	136	364	4	3	—	—	5	—	36	
272	261	3	264	—	—	—	—	62	193	2	7	—	—	2	17	37	
159	176	—	174	—	2	—	—	44	125	4	3	—	1	2	—	38	
184	218	—	218	—	—	—	—	71	146	1	—	—	—	1	—	39	
206	199	—	197	—	2	—	—	52	142	2	3	—	—	2	—	40	
58	59	—	59	—	—	—	—	14	45	—	—	—	—	1	—	41	
570	578	4	581	1	—	—	—	127	452	2	1	—	—	7	—	42	
154	160	1	161	—	—	—	—	33	126	2	—	—	—	5	—	43	
477	503	2	506	—	—	—	—	118	365	—	23	—	1	2	—	44	
113	109	5	114	—	—	—	—	35	75	—	4	—	—	—	—	45	
98	78	—	78	—	—	—	—	21	53	—	4	—	—	—	—	46	
368	367	18	385	—	—	—	—	87	274	—	24	1	—	1	—	47	
245	203	—	203	—	—	—	—	47	151	2	3	—	—	3	—	48	
359	352	4	355	—	1	—	—	94	226	2	34	—	—	2	—	49	
582	590	1	591	—	—	—	—	155	418	2	16	1	—	5	—	50	
116	105	4	109	—	—	—	—	30	69	4	6	—	—	2	—	51	
49	40	1	41	—	—	—	—	5	32	—	4	—	—	—	—	52	
163	160	5	165	—	—	—	—	36	102	6	21	—	—	1	—	53	
104	104	3	107	—	—	—	—	35	50	14	8	—	—	—	—	54	
309	313	5	318	—	—	—	—	75	215	—	28	—	—	2	—	55	
609	574	12	586	—	—	—	—	141	374	22	49	1	—	3	—	56	
348	343	—	346	—	—	—	—	77	255	5	9	—	—	1	—	57	
80	95	1	96	—	—	—	—	12	84	—	—	—	—	—	—	58	
731	720	3	723	—	—	—	—	199	497	4	23	1	1	4	—	59	
364	344	4	348	—	—	—	—	90	244	3	11	—	—	7	—	60	
131	124	2	126	—	—	—	—	35	70	—	21	—	—	—	—	61	
405	691	14	636	67	—	2	—	52	628	6	19	—	—	3	—	62	

ihre Wohnhäuser- und Einwohnerzahl.

45. Gut Aschau 1—19, Dorf Schnellmark 11—95.
 46. Gut Augustenhof 1—24, Dorf Ostorf 7—54.
 47. Gut Behrensbroock 2—48, Holzvogt-Wohnung 1—8, Meierhof Rothenstein 2—35, Dorf Neudorf 38—294.
 48. Gut Bienebeck 4—40, Kirchdorf Sie-seby 23—156, Binnebeckermühle 1—7.
 49. Gut Birkenmoor 7—122; Dörfer: Kuh-holzberg 7—65, Spränge 16—132; Meierhof Sprengerhof 1—22, Ziegelei-wohnung 1—11, Kathe Pilskrug 1—4.
 50. Gut Borghorst 10—93; Dörfer: Ostorf 58—338, Stubbendorf 27—160.
 51. Gut Borghorsterhütten 5—41, Dorf Bockholz 7—68.
 52. Gut Büchenau 3—27; Kathen: Zim-mert 1—5, Buchholz 2—9.
 53. Gut Altbülek 6—98, Marienfelde 8—67.
 54. Gut Neubülek 4—62, Dorf Rabendorf 5—45.
 55. Gut Büstorf 9—38, Dorf Sönderby 34—214, Meierhof Sönderbyhof 2—16.
 56. Gut Damp mit Mühlenberg 15—64, Meierhof Dortjendahl 1—28; Dörfer: Nieby 23—108, Pommerby 23—133, Schwastrum 43—215; Wirthshaus Vogelsang 2—17, Schmiede Heegen-holz 4—21.
 57. Gut Dörphof 16—104; Dörfer: Karlberg 35—189, Karlbergfeld 7—36; Meierhof Schwöndahl 1—17.
 59. Gut Eckhof 3—50, Kirchdorf Däni-schenhagen 30—233; Dörfer: Scharn-hagen 36—273, Freidorf 8—58, Strande 12—68; Hof Katharinenberg 1—15.
 60. Gut Eschelsmark 3—31, Dorf Bohnert 53—264, Meierhof Lundshof 9—53.
 61. Gut Friedensthal 1—22, Goosschmiede 1—10, Dorf Moschau 10—80, Parcellen Friedenshorst 1—14.
 62. (1 Zoll-Wachtschiff 10.)

Laufende Nummer.	N a m e n und topographische Bezeichnung der Communeinheiten.	Wohnplätze.	Wohngebäude.	Einzel-	Fami- lien-	Ortsanwesende Bevölkerung					
						Haus- haltungen.	am 1. December 1871:				am 3. De- cember 1867.
							männ- liche	weib- liche	über- haupt	davon orts- ge- bürtig	
1.	2.	3.	4.	5.	6.	7.	8.	9.			
63	Grönwohld	4	19	7	34	87	106	193	68	200	
64	Grünholz	6	87	6	123	307	308	615	343	631	
65	Grünhorst	2	9	3	13	37	39	76	14	82	
66	Harzhof	4	18	—	26	87	84	171	56	187	
67	Hemmelmark	9	67	2	89	264	273	537	295	462	
68	Hoffnungsthal, jetzt zu 44	1	3	—	7	25	20	45	12	36	
69	Hohenhain	4	30	11	34	103	101	204	128	252	
70	Hohenlied	7	67	3	85	257	244	501	307	509	
71	Hohenstein	1	7	—	11	29	30	59	17	70	
72	Hohn, forstfisc. Gutsbezirk	1	2	—	2	7	7	14	10	14	
73	Hütten, „ „	1	2	—	2	6	5	11	5	11	
74	Kaltenhof	14	80	2	123	347	380	727	480	742	
75	Karlsburg	17	162	10	191	458	455	913	456	949	
76	Kasmark	1	8	—	6	23	25	48	10	55	
77	Knoop	9	53	4	96	273	305	578	318	572	
78	Königsförde (Gross)	5	96	17	126	331	368	699	341	721	
79	Krieseby	3	22	—	33	87	90	177	79	203	
80	Lindau	5	73	8	104	297	300	597	352	625	
81	Loitmark	5	50	3	63	175	171	346	142	389	
82	Louisenlund	5	28	5	32	95	88	183	75	204	
83	Ludwigsburg	13	176	13	214	608	605	1 213	611	1 254	
84	Maasleben	10	239	17	273	641	708	1 349	814	1 369	
85	Marienhof	1	2	—	5	11	17	28	4	27	
86	Marienthal	4	43	4	54	156	149	305	144	313	
87	Möhlhorst	2	4	—	4	14	13	27	3	40	
88	Mohrberg	2	9	1	18	52	49	101	21	122	
89	Nienhof (Dänisch)	2	33	3	52	146	151	297	113	313	
90	Noer	3	36	6	75	197	198	395	173	418	
91	Olpenitz	9	87	4	103	270	274	544	268	544	
92	Ornum	3	32	1	47	109	137	246	144	241	
93	Rathmannsdorf	3	40	—	69	194	188	352	222	394	
94	Rögen	6	46	3	57	154	155	309	102	285	
95	Rosenkranz	3	101	7	108	308	267	575	370	577	
96	Saxtorf	12	194	20	262	667	722	1 389	596	1 307	
97	Schirna	3	15	—	18	57	63	120	50	136	
98	Schönhagen	3	49	1	63	156	150	306	123	310	
99	Seekamp	21	145	10	209	668	537	1 205	523	1 000	
100	Sehestedt	8	68	4	87	257	268	525	261	503	
101	Staub	4	24	1	33	95	91	186	80	186	

Wohnplätze als Theile der Gemeinden u. dgl.,

63. Gut Grönwohld 1—52, Dorf Krusendorf 15—125, Ausbau Elisendorf 2—14, Lehmrott 1—2.
 64. Gut Grünholz 14—127; Dörfer: Børentwedt 11—69, Schuby 57—356; Hof Prosteich 1—3, Meierhof Grünthal 2—49, Einzelwohnungen Vogelstang 2—11.
 65. Gut Grünhorst 8—63, Parcellen Lagenburg 1—13.
 66. Gut Harzhof 6—83; Dörfer: Lehmsieck 4—31, Holtsee 3—27, Neuholtsee 5—30.
 67. Gut Hemmelmark 12—101; Meierhöfe: Aukamp 3—47, Louisenberg 3—43, Neubarkelsby 2—31; Dörfer: Barkelsby 22—155, Borby 4—29, Rossee 7—45, Westerschau 6—31; Colonie Bönrüh 8—65.
 69. Gut Hohenhain 4—30; Dörfer: Haschendorf 3—24, Surendorf 21—130; Parcellen Büdelsdorf 2—20.
 70. Gut Hohenlied 3—42; Dörfer: Harfe

14—101, Hegenholz 6—42, Holtsee 26—184, Mierensieck 4—19, Strassenbrook 12—78; Meierhof Hohenholm 2—35.
 74. Gut Kaltenhof 13—170; Dörfer: Felm 20—183, Krück 12—64, Sturenhagen 12—95; Fresenhagen 5—30, Hohenstein 1—14, Rögen 1—10, Hunnenberg 1—9, Tonnenberg 2—19, Vossberg 4—32, Langenhorst 2—9, Staub 2—12, Felmholtz 2—13, Felmersöhren 3—17.
 75. Gut Karlsburg 18—124; Dörfer: Ellerüh 11—56, Karby 27—173, Kopperby 14—91, Winnemark 47—211; Parcellen: Bockholz 5—33, Emers 2—9, Haferkoppel 1—8, Hestemaas 1—12, Köllnerfeld 2—7, Marienthal 1—10, Stenis 4—23; Wirthshaus Amalienburg 1—8, Meierhof Charlottenhof 1—12, Fährhaus Sonsacker 3—19, Mühlenholz 5—31, Heide 19—86.
 77. Gut Knoop 11—131; Dörfer: Altenholz 13—139, Klausdorf 17—167; Par-

cellen: Flur 1—11, Kubitzberg 2—34, Langenfelde 2—12; Postkamp 1—13, Tennhöf 3—28, Meierhof Friedrichshof 3—38.
 78. Grosskönigsförde: Gut 5—57, Dorf 37—259, Canalschleuse 1—11; Kirchdorf Gettorf 51—331; Meierhof Gettorf 2—21.
 79. Gut Krieseby 6—54; Dörfer: Boholm 5—38, Zimmert 11—85.
 80. Gut Lindau 4—71, Dorf Revensdorf 66—491; Meierhöfe: Hemmerode 1—15, Ruckförde mit Scharfenholz 2—20.
 81. Gut Loitmark 6—360; Dörfer: Ellenberg 25—145, Kopperby 10—61, Loitmarkfeld 7—68; Kathen Espeniss 2—9.
 82. Gut Louisenlund 9—65, Dorf Ahrensberg 16—83, Meierhof Karshof 1—9, Parcellen Karlsrott 1—6, Armenhaus Karlstift 1—17.
 83. Gut Ludwigsburg 12—106; Dörfer: Glasholz 11—66, Grosswaabs 35—201, Kleinwaabs (=Kirchwaabs) 51—336.

am De- ember 1867.		Ortsanwesende Bevölkerung am 1. December 1871.																Ortsanwesende 1871.	Laufende Nummer
		Staats- angehörigkeit.		Religion.					Alter u. Schulbildung. Personen					Pers. Gebrechen Einzelnr.:					
		Preussen	Nicht- Preussen	Evan- gelische	Katho- liken	Son- stige Christen	Juden	Beken- ner and. Religio- nen und unbe- stimmt	unter 10 Jahr alt	über 10 Jahr alt:				Blinde	Taub- stumme	Blind- und Irrsinnige			
10.	11.	12.	13.	14.	15.	16.	17.	können lesen u. schreiben	Schulb. nicht angeg.	Anal- pha- beten	20.	21.	22.	23.	24.				
200	181	12	193	—	—	—	—	40	148	1	4	—	—	—	2	63			
631	599	16	615	—	—	—	—	143	449	9	14	—	—	2	5	64			
82	66	10	76	—	—	—	—	17	51	2	6	—	—	—	—	65			
187	156	14	171	—	—	—	—	50	110	—	11	—	—	1	—	66			
462	526	11	536	—	1	—	—	162	345	5	25	1	1	2	—	67			
36	44	1	45	—	—	—	—	1	39	—	5	—	—	—	—	68			
252	200	4	204	—	—	—	—	47	142	3	12	—	—	—	3	69			
509	494	7	501	—	—	—	—	153	324	3	21	1	—	—	—	70			
70	59	—	59	—	—	—	—	16	43	—	—	—	—	—	—	71			
14	14	—	14	—	—	—	—	3	11	—	—	—	—	—	—	72			
11	11	—	11	—	—	—	—	2	9	—	—	—	—	—	—	73			
742	718	9	727	—	—	—	—	188	521	7	11	3	—	4	7	74			
949	904	9	913	—	—	—	—	219	673	1	20	1	2	3	10	75			
55	48	—	48	—	—	—	—	8	39	—	1	—	—	1	—	76			
572	558	20	569	9	—	—	—	146	396	2	34	—	1	1	3	77			
721	681	18	699	—	—	—	—	167	482	21	29	1	1	2	10	78			
203	177	—	177	—	—	—	—	37	125	—	15	—	—	—	—	79			
625	591	6	597	—	—	—	—	163	395	—	39	—	—	1	5	80			
389	336	10	340	—	6	—	—	72	252	2	20	—	—	3	2	81			
204	182	1	182	—	1	—	—	47	124	2	10	—	—	—	3	82			
254	1192	21	1212	—	—	1	—	301	807	44	61	1	—	7	7	83			
369	1347	2	1349	—	—	—	—	315	961	9	64	3	—	6	10	84			
27	28	—	28	—	—	—	—	4	20	—	4	—	—	—	—	85			
313	302	3	305	—	—	—	—	79	200	1	25	—	1	1	1	86			
40	21	6	26	—	1	—	—	—	27	—	—	—	—	—	1	87			
122	98	3	101	—	—	—	—	13	77	1	10	—	—	—	3	88			
313	291	6	297	—	—	—	—	71	209	—	17	—	—	1	—	89			
418	382	13	395	—	—	—	—	94	264	13	24	—	1	1	6	90			
544	538	6	544	—	—	—	—	115	396	4	29	1	—	3	9	91			
241	245	1	246	—	—	—	—	61	176	—	9	—	—	1	5	92			
394	374	8	382	—	—	—	—	100	273	2	7	—	—	—	—	93			
285	308	1	307	—	2	—	—	74	222	—	13	1	—	1	2	94			
577	575	—	573	—	2	—	—	145	412	8	10	—	—	3	3	95			
307	1373	16	1386	1	2	—	—	387	950	11	41	—	—	2	8	96			
136	115	5	120	—	—	—	—	26	89	—	5	—	—	1	2	97			
310	304	2	305	1	—	—	—	77	189	18	22	—	—	2	—	98			
000	1158	47	1187	18	—	—	—	249	915	8	33	1	—	2	9	99			
503	513	12	525	—	—	—	—	154	354	3	14	—	—	—	2	100			
186	184	2	186	—	—	—	—	37	139	—	10	—	—	3	1	101			

dgl., ihre Wohnhäuser- und Einwohnerzahl.

3-34, 1-18, richs- Dorf Kirch- etorf holm sdorf -15, 20, llen- Loit- 2-3, rens- 1-9, haus irfer: -201, -336,	Langholz 22-115; Meierhöfe: Bock- niss 2-22, Hockholz 13-75, Hülsen- hain 2-22, Karlsminde 7-51, Lehnb- berg 4-51, Rothensande 6-55; Sophienhof 6-65, Waabshof 5-48. 84. Gut Maasleben 8-81; Dörfer: Bäsby 18-118, Holstorf 35-190, Kratt 24-125, Seeholz 19-107, Siesebj 7-56, Söby 90-457, Thumby 33-160; Colouie Blumenthal 4-24, Meierhof Sinken- thal 2-31. 86. Gut Marienthal 4-39, Dorf Gosefeld 34-224, Parzellen Sandkrug 2-15, Meierhof Wilhelmsthal 3-27. 87. Gut Möhlhorst 1-16, Dorf Dürwade 3-11. 88. Gut Mohrberg 5-69, Meierhof Sophien- ruhe 4-32. 89. Gut Dänisch Nienhof 10-123, Dorf Stohl 23-172. 90. Gut Noer 19-229, Dorf Lindhöft 16-152, Meierhof Lindhof 1-14. 91. Gut Olpenitz 6-57; Dörfer: Broders- by 24-158, Olpenitz 33-183; Parcel-	len: Hühholz 2-10, Nunsfeld 2-13, Nübbelfeld 8-40, Olpenitzfeld 5-35; Colonie Weidefeld 5-28, Meierhof Nübbelhof 2-18. 92. Gut Ornum 3-44; Dörfer: Bohnert 5-28, Missunde 24-174. 93. Gut Rathmannsdorf 1-24; Dörfer: Altwittenbeck 23-162, Fehnerholz 16-196. 94. Gut Rügen 7-67, Dorf Gammelby 33-179; Meierhöfe: Birkensee 1-14, Eichthal 2-18; Kathe Flintberg 1-12, Wirthshaus Grasholz 2-19. 95. Gut Rosenkranz 2-34; Dörfer: Schin- kel 47-268, Schinkelhütten 52-273. 96. Gut Sactorf 9-105; Dörfer: Bastorf 51-340, Loosau 13-94, Loose 59-418, Neuwiese 20-30, Norby 23-112; Meierhöfe: Alt- u. Neu-Llewitt 5-43, Charlottenhof 3-37, Erichshof 2-25, Hörst 3-59, Osterhof 3-33, Paterness 3-33. 97. Gut Schirnan 6-70; Colonien: Bauern- feld 5-34, Grosskoppel 4-16.	98. Gut Schönhagen 13-137; Dörfer: Brodersby 20-105, Huxmark 14-64. 99. Gutshof Seekamp 8-76; Dörfer: Hol- tenau 36-260, Knick 12-151, Pries 31-307, Schilksee 18-112; Parzellen: Dieckmissen 2-21, Distelrade 2-15, Donauschluss 2-16, Dreikronen 7-45, Eckbrock 1-6, Friedrichsruh 1-10, Heisch 1-1, Kahlenberg 2-10, Sandkuhl 1-3, Scheidekoppel 2-15, Stegethor 1-8, Vossbroock 3-24; Kathen: Diecken 1-6, Muschelkathe 1-18, Schusterkrug 1-6; Hof Stift 12-81. 100. Gut Sehestedt 3-54; Dörfer: Sehe- stedt 28-194, Feldscheide 5-32, Grühl 6-31, Hammer 4-19, Wen- torf 18-123; Meierhöfe: Freienberg 2-42, Hohenfelde 2-20. 101. Gut Stann 1-24; Dörfer: Sensby 9-82, Siesebj 12-6; Parzellen Bocksrüde 2-17.
--------------------------------------------------------------------------------------------------------------------------------------------------------------------	----------------------------------------------------------------------------------------------------------------------------------------------------------------------------------------------------------------------------------------------------------------------------------------------------------------------------------------------------------------------------------------------------------------------------------------------------------------------------------------------------------------------------------------------------------------------------------------------------------------------------------------------------------------------------------------------------------------------------------------------------------------------------------------------------------------------------------------	----------------------------------------------------------------------------------------------------------------------------------------------------------------------------------------------------------------------------------------------------------------------------------------------------------------------------------------------------------------------------------------------------------------------------------------------------------------------------------------------------------------------------------------------------------------------------------------------------------------------------------------------------------------------------------------------------------------------------------------------------------------------------------------------------------------------------------------------------	--------------------------------------------------------------------------------------------------------------------------------------------------------------------------------------------------------------------------------------------------------------------------------------------------------------------------------------------------------------------------------------------------------------------------------------------------------------------------------------------------------------------------------------------------------------------------------------------------------------------------------------------------------------------------------------------------------------------------------------------------------------------------------------

Laufende Nummer.	Namen und topographische Bezeichnung der Communeinheiten.	Wohnplätze.		Einzel-	Fami- lien-	Ortsanwesende Bevölkerung				
		1.	2.			Haus- haltungen.	am 1. December 1871:			
				männ- liche	weib- liche		über- haupt	davon orts- ge- bürtig		
									Bewohner	
3.	4.	5.	6.	7.	8.	9.				
102	Steinrade	1	7	—	11	26	36	62	16	59
103	Stubbe	2	14	2	23	64	67	131	45	136
104	Uhlenhorst	2	8	2	18	46	61	107	47	109
105	Warleberg	10	107	12	133	392	403	795	479	806
106	Windeby	5	54	7	72	190	187	377	238	393
107	Wulfshagen	2	31	7	53	128	157	285	187	276
108	Wulfshagenerhütten	2	119	18	183	461	493	954	481	858
VII. Kreis Eiderstedt.										
a) Stadtgemeinden.										
1	Garding	1	242	22	347	806	906	1712	819	1736
2	Tönning, Kreisstadt	3	448	48	652	1385	1580	2965	1539	3039
b) Landgemeinden.										
3	Augustenkoog	3	17	—	19	79	72	151	49	131
4	Cathrienenheerd	4	56	4	70	170	153	323	127	338
5	Cating	4	81	13	94	230	241	471	229	486
6	Coldenbüttel	17	159	15	177	399	424	823	450	864
7	Cotzenbüll	4	47	4	52	111	121	232	90	257
Friedrichskoog, siehe 10.										
8	Garding	6	136	5	161	383	389	772	306	800
9	Grothusenkoog	2	5	—	6	21	21	42	11	47
Hever, siehe 13 und 22.										
10	Norder-Friedrichskoog, Hofstellen	1	17	2	19	46	59	105	46	113
11	Oldenswort	24	252	35	266	611	670	1281	725	1269
12	Ording, Kirchdorf	1	35	1	38	95	88	183	90	171
13	Osterhever	8	80	3	92	205	232	437	201	429
14	Poppenbüll	14	82	3	94	250	224	474	254	491
15	Sanct Peter	5	184	13	208	455	479	934	562	983
16	Tating	18	292	44	331	761	791	1552	869	1625
17	Tetenbüll	6	282	16	312	750	763	1513	872	1554
18	Tönning	5	68	5	80	189	188	377	183	405
19	Uelvesbüll	7	88	8	99	228	245	473	252	486
20	Vollerwieck	6	94	1	122	280	281	561	337	550
21	Welt, Kirchdorf	1	55	4	64	136	153	289	126	296
22	Westerhever	20	110	9	130	288	275	563	346	595
23	Witzwort	18	215	16	247	600	632	1232	716	1265
c) Gutsbezirk.										
24	Hoyersworth, Gut	1	1	—	1	2	3	5	—	7

Wohnplätze als Theile der Gemeinden u. dgl.,

- 103. Gut Stubbe 9-76, Dorf Guckelsby 5-55.
- 104. Gut Uhlenhorst 1-28, Dorf Lehnkathen 7-79.
- 105. Gut Warleberg 3-49; Dörfer: Neuwittenbeck 27-207, Tütendorf 35-234; Colonien: Eckholz 10-70, Landwehr 8-61, Warlebergermoor 13-102, Wehrdamm 4-10; Meierhöfe: Holand 1-12, Kronsörn 1-12; Parzellen Mannhagen 3-18.
- 106. Gut Windeby 10-90, Dorf Kochendorf 38-332; Meierhöfe: Christianshöhe 1-9, Westerthal 3-30; Erbpachts-Halbhufe Frohsein 2-16.
- 107. Gut Wulfshagen 6-72, Dorf Blickstedt 25-213.
- 108. Gut Wulfshagenerhütten 10-106, Dorf Gettorf 109-848.

VII. Kreis Eiderstedt.

- 2. Stadt Tönning 446-2955; Einzelhöfe: Lerchenhof 1-10, Zauber-
schloss 1-2.

- 3. Hof- und Wohnstellen: Alt-Augusten-
koog 7-67, Neuaugustenkoog 9-82,
Koogshörn 1-2.
- 4. Kirchdorf Cathrienenheerd 45-253,
Ortschaft Allersdorf 9-54; Einzel-
häuser: Oluf 1-12, Hemminghörn 1-4.
- 5. Kirchdorf Cating 64-363, Hafentort
Catingsiel 6-25, Hofstelle Hochbaum
1-12, Dorf Rükbüll 10-71.
- 6. Kirchdorf Coldenbüttel 49-247, Ort-
schaft Badenkoog 6-23, Hofstellen
Büttel 5-23; zerstreut liegende Hof-
stellen u. Wohnhäuser: Damunkoog
nebst Deich 6-35, Dingsbüllkoog nebst
Deich 11-53, Drandersmoor koog 3-14,
Freesenkoog 7-56, Halligerdeich 13-48,
Herrenhallig 10-70, Mühlendeich 8-36,
Norderdeich 14-60, Peterskoog 8-55,
Riesbüllkoog 2-6, Schwenkenkoog
1-6, Süderdeich 5-29, Treenedeich
9-49, Westerbüllkoog 2-13.
- 7. Kirchdorf Cotzenbüll 31-162, Hof-
stelle Axendorf 6-26; zerstreut

- liegende Hof- und Wohnstellen: Klei-
hörn 8-34, Schlapphörn 2-10.
- 8. Hof u. Wohnstellen: Garding 90-529,
Borschusen 36-192, Hundorf 1-3,
Hülkenbüll 4-21, Marne 2-10, Sieck-
büll 3-15.
- 9. Hof- und Wohnstellen: Grothusen-
koog 4-39, Zelthaus 1-3.
- 11. Kirchdorf Oldenswort 96-500; Hof-
und Wohnstellen: Alterdeich 7-44,
Axendorf 5-22, Gumsbüttel 11-49,
Haarbleck 12-64, Hemmerdeich 17-72,
Hochrücksiel 6-23, Knollhaus 2-8,
Langenhemme 3-10, Löwenhof 1-3,
Moordeich und Moorhörn 5-24,
Osterende 63-181, Osterofenbülldeich
6-25, Riep 3-12, Rothenspieker
7-47, Schlapphörn 5-21, Schwein-
krug 1-3, Spreenfang 1-8, Stein-
brennerhof 1-6, Süderdeich 14-66,
Süderfriedrichskoog 7-54, Tofting
3-14, Westerofenbülldeich 3-16;
3 Schiffe im Hafen 7.

am De- cember 1871.		Ortsanwesende Bevölkerung am 1. December 1871.													Ortsabwesende 1871.	Laufende Nummer.	
		Staats- angehörigkeit.		Religion.					Alter u. Schulbildung.				Pers. Gebrechen Einzelner:				
		Preussen	Nicht- Preussen	Evan- gelische	Katho- liken	Son- stige Chri- sten	Juden	Beken- ner and. Religio- nen und unbe- stimmt	Personen				Blinde	Taub- stumme			Blod- und Irrsinnige
									unter 10 Jahr alt	können lesen u. schreiben	Schulb. nicht angeg. beten	Anal- pha- beten					
10.	11.	12.	13.	14.	15.	16.	17.	18.	19.	20.	21.	22.	23.	24.			
59	62	—	62	—	—	—	—	14	43	—	5	—	—	—	—	102	
136	130	1	131	—	—	—	—	22	100	5	4	—	—	—	2	103	
109	107	—	107	—	—	—	—	29	69	—	9	—	—	1	—	104	
806	778	17	794	—	1	—	—	206	563	8	18	—	2	4	2	105	
393	374	3	377	—	—	—	—	89	242	2	44	2	1	1	5	106	
276	285	—	285	—	—	—	—	85	189	3	8	2	—	1	—	107	
858	943	11	953	1	—	—	—	270	636	17	31	—	—	2	15	108	
736	1703	8	1705	4	3	—	—	417	1250	9	36	2	3	6	19	1	
039	2953	11	2948	12	4	1	—	708	2160	36	61	1	1	4	59	2	
131	150	1	151	—	—	—	—	34	117	—	—	—	—	—	1	3	
338	323	—	323	—	—	—	—	88	212	5	18	—	—	1	4	4	
486	470	1	470	1	—	—	—	114	341	11	5	—	—	—	6	5	
864	822	1	823	—	—	—	—	183	611	1	28	1	—	1	7	6	
257	232	—	232	—	—	—	—	48	176	7	1	—	—	2	1	7	
800	771	1	772	—	—	—	—	190	557	7	18	—	—	—	3	8	
47	42	—	42	—	—	—	—	10	30	—	2	—	—	—	—	9	
113	105	—	105	—	—	—	—	20	78	—	7	—	—	—	—	10	
269	1281	—	1281	—	—	—	—	299	941	6	35	—	—	6	11	11	
171	183	—	183	—	—	—	—	64	116	—	3	—	—	1	1	12	
429	433	4	436	1	—	—	—	109	319	2	7	—	—	—	5	13	
491	474	—	474	—	—	—	—	100	357	2	15	—	—	3	6	14	
983	934	—	934	—	—	—	—	231	640	8	55	—	1	5	6	15	
625	1552	—	1552	—	—	—	—	408	1073	9	62	—	1	6	13	16	
554	1508	5	1512	1	—	—	—	390	1073	19	31	1	—	4	4	17	
405	372	5	377	—	—	—	—	76	291	2	8	—	—	2	5	18	
186	473	—	473	—	—	—	—	100	340	26	7	—	—	2	4	19	
550	560	1	561	—	—	—	—	181	359	1	20	—	—	—	6	20	
396	288	1	289	—	—	—	—	58	222	4	5	—	—	1	4	21	
595	563	—	563	—	—	—	—	197	334	4	23	—	—	2	4	22	
265	1228	4	1229	3	—	—	—	293	910	17	12	1	1	2	7	23	
7	5	—	4	1	—	—	—	—	5	—	—	—	—	—	1	24	

dgl.,
Klei-
-529,
-5,
eck-
sen-
Hof-
-44,
-49,
7-72,
1-3,
-3,
-24,
sich
sker
ein-
-66,
ting
16;

Ihre Wohnhäuser- und Einwohnerzahl.

- 13. Hof- und Wohnstellen: Osterhever 67-372, Bolinghörn 2-10, Löwenhof 1-11, Nordpol 1-8, Pielkenkreuz 4-14, Schockeubüll 2-6, Seegaard 1-7, Slatterack 2-9.
- 14. Kirchdorf Poppenbüll 9-55; Hof- und Wohnstellen: Blaureihe 2-5, Bockshörn 9-48, Bollingwarf 1-7, Dickpoppenbüll 6-27, Grünhorn 7-36, Kattrepel 2-15, Klerenbüll 9-45, Lehmrück 2-16, Neukrug 14-92, Nickelswerft 9-49, Osterdeich 5-32, Schweinsgaard 6-38, Helmfeeth 1-9.
- 15. Dorfschaften: Boel 38-152, Brösnum 27-158, Olsdorf 74-385, Süderhöft 21-102, Wittendüna 24-137.
- 16. Kirchdorf Tating 170-876; Hofstellen: Bredworth 1-8, Büttel 4-25, Dreiländerkoog 13-51, Ebst 12-43, Esing 9-45, Feldhof 1-14, Grossmedehop 6-26, Hafnerker 2-15, Hanert 29-192, Heisternest 1-2, Kleinmedehop 2-15, Lockert 4-12, Martendorf 13-85, Ottersing 7-33, Pielkenkreuz 3-18, Tholendorf 10-48, Wilhelminenkoog 5-42.
- 17. Kirchdorf Tetenbüll besteht aus den Ortschaften: Almuekoogsbühr 51-273, Kirchbühr 47-226, Marschbühr 22-215, Osterkoogsbühr 39-179, Sieversfeethenkoogsbühr 50-307, Wasserkooogsbühr 63-313.
- 18. Zerstreut liegende Hof- und Wohnstellen: Tönning 41-229, Kreuz 2-11, Olversum 17-76, Riep 3-41, Schrapenbüll 3-20.
- 19. Kirchdorf Uelvelsbüll 45-269; zerstreut liegende Höfe und Stellen: Adolphskoog 1-13, Barnekemoor 4-25, Porrendeich 23-106, Schiedhörn 7-37, Schmierkrug 1-5, Steert 4-18.
- 20. Kirchdorf Vollerwiek 19-122; Ortschaften: Alterdeich 14-77, Catingstiel 23-132, Mühlendeich 7-45, Süderdeich 9-62, Westerdeich 22-123.
- 22. Kirchdorf Westerhever 46-216; Einzelhöfe und Häuser: Ahndel 2-6, Berghuus 1-3, Boikenwarf 1-4, Hajzenbüll 1-10, Kamphörn 2-13, Kratzenberg 1-5, Leikenhusen 5-49, Odenhusen 1-2, Osterdeich 11-61, Osterhof 1-6, Rosenhof 1-7, Schauze 11-59, Sieckhof 1-12, Sieversbüll 6-24, Sparhörn 1-13, Stufhusen 15-59, Süderheverkoog 1-4, Tothof 1-7, Westerwarf 1-3.
- 23. Kirchdorf Witzwort 111-696; zerstreut liegende Hofstellen und Wohnplätze: Adolphskoog 1-5, Büttel 28-154, Damrukoog 2-11, Dingsbüll 16-70, Hagedoruzau 1-2, Haymoor 7-41, Ingwershörn 1-3, Krügelkrug 1-10, Lelicheit 5-29, Nordende 10-46, Obbenskoog 13-62, Platenhörn 1-6, Reimersbude 5-38, Riesbüll 10-50, Rotherheuberg 1-3, Sandhack 1-4, Sandkrug 1-2.

Laufende Nummer.	N a m e n und topographische Bezeichnung der Communaleinheiten.	Wohnplätze. Wohngebäude.	Ein- zel- Fami- lien- Haus- haltungen.	Ortsanwesende Bevölkerung						
				am 1. December 1871:				am 3. De- cember 1867.		
				männ- liche	weib- liche	über- haupt	davon orts- ge- bürtig			
									Bewohner	
1.	2.	3.	4.	5.	6.	7.	8.	9.		
VIII. Kreis Husum.										
a) Gemeinden im Stande der Städte.										
1	Bredstedt, <i>Flecken</i>	6	380	42	454	1 042	1 091	2 133	1 297	2 208
2	Husum, <i>Stadt</i>	3	752	101	1 013	2 426	2 558	4 984	2 622	4 967
b) Landgemeinden. *)										
3	Bargum	7	144	10	138	324	323	647	469	667
4	Bordelum	10	301	11	295	631	725	1 406	1 012	1 430
5	Brocklum	22	455	20	472	1 079	1 158	2 237	1 474	2 185
6	Dreisdorf	10	290	16	321	704	785	1 489	1 083	1 450
7	Elisabeth-Sophienkoog, <i>Hofstellen</i>	1	12	—	14	63	40	103	81	119
8	Gröde, <i>Hallig</i>	2	9	—	9	29	23	52	43	55
9	Hattstedt	21	301	17	331	844	809	1 653	1 197	1 664
10	Hooge, <i>Hallig</i>	1	49	3	46	81	114	195	157	194
11	Joldelund	8	129	3	143	372	378	750	497	725
12	Langeness, <i>Hallig</i>	2	35	1	31	67	80	147	96	136
13	Langenhorn	5	409	20	406	884	989	1 873	1 439	1 936
14	Mildstedt	14	572	32	682	1 657	1 640	3 297	1 973	3 153
15	Nordmarsch, <i>Hallig</i>	1	26	1	23	35	52	87	58	96
16	Nordstrand, <i>Insel</i>	3	426	17	458	1 224	1 174	2 398	2 012	2 431
17	Ockholm, <i>Marschkoog</i>	1	108	7	106	240	292	532	390	536
18	Oland, <i>Hallig</i>	1	14	4	10	25	28	53	38	50
19	Olderup	3	107	6	113	251	295	546	316	530
20	Ostenfeld	4	330	13	354	885	889	1 774	1 341	1 819
21	Pellworm	3	418	26	429	1 096	1 128	2 224	1 922	2 360
22	Reussenköge, <i>Hofstellen</i>	4	26	—	26	112	100	212	63	236
23	Schobüll	5	88	3	92	213	223	436	278	449
24	Schwabstedt	12	379	30	404	959	941	1 900	1 479	1 938
25	Schwesing	15	386	14	395	1 014	1 013	2 027	1 337	1 992
26	Simonsberg	1	95	6	103	275	244	519	372	516
27	Viöl	18	375	22	378	979	929	1 908	1 618	1 908
c) Gutsbezirke.										
28	Fiscalischer Forst-Gutsbezirk ...	3	3	—	3	5	10	15	1	3
29	Hamburger Hallig	1	1	—	—	—	—	—	—	—

*) Wo die topographische Bezeichnung fehlt, ist „Dorf“ zu lesen.

VIII. Kreis Husum.
1. Flecken Bredstedt; Ackerhöfe: Christiansburg, Odinsburg, Wittacker und Ziegelhof; Ackerhof und Windmühle Lütjenshöft (zusammen aufgeführt).
2. Stadt Husum mit Gehöft Marienhof 751—4944, Dockkoog 1—23, 1 Stationsschiff 3, 3 Schiffe im Hafen 9.
3. Dörf.: Westerbargum 73-296, Osterbargum 48-246, Scholmbrück mit Ackerhöfen Bohle u. Arbeiterhäusern, auf der Heide 15-70; Ackerhöfe: Bargumerberge 3—19, Bargumerdeiche 5—16.
4. Dörf.: Westerbordelum und Stolberg 43—206, Osterbordelum 50—220, Dörpum mit Ackerhof Glücksberg 79-345, Addebüll 8—40, Sterdebüll 39—152, Bütjebüll 48—207, Uphusum 9—49, Ebüll 33—187.
5. Dörf.: Brecklum (Krugstelle Dravendahl 1-4, Armen-Arbeitshaus Lux-

berg 1—29) 81—438, Almdorf 71—317, Borsbüll (Krugstellen: Herrengabe 1—7, Knasterholm 1—5, Norderkoogshaus 1—3) 36—186, Fesholm 15—70, Högel 60-278, Lütjenholm (Ackerhöfe: Mögelberg 1—3, Windert 1—10; Ackerhöfe mit Windmühle Mirebüll 3—22) 37—197, Riddorf 11—81, Sönnebüll 30-134, Struckum (Krugstellen: Süderkoogshaus 1—3, Scharfenecke 1—13) 40—197, Vollstedt 25—124, Wallsbüll (Ziegelei Wallsbüllfeld 1—6) 49—215.
6. Dörf.: Dreisdorf (Krugstelle und Ackerhof Morgenstern 3—13, Windmühle Petersburg 1—10) 123—665, Böhnstedt (Armen-Arbeitshaus Fresenhof 1-17, Krugstelle Hohenhorn 1-6) 103—498, Grossahrenshöft (Krugstelle Jägerkrug 1—8, Ackerhof Steinberg 2—9) 50—257, Kleinahrenshöft 14—69.
8. Halligen: Gröde 7—40, Habel 2—12.

Wohnplätze als Theile der Gemeinden u. dgl.,

9. Dörf.: Hattstedt mit den Colonien Drift (7-41) u. Heiligenbohl und den Ackergehöften Kornmaass 153—802, Horstedt mit Ausbaustelle Kornenburg 50—287, Wobbenbüll 35—188; eingedeichter Marschkoog Hattstedtermarsch (mit den Einzelstellen: Alten-deich, Lundenberg, Nordkoog, Ostermarsch, Peterswarf, Tetebüll, Westermarsch; Krugstelle Aukrug, Chaussee-haus Feddersburg; Ackerhöfe: Gross-ellerbüll, Kleinellerbüll, Herstum, Sterdebüll) 63—376.
10. Zu Hooge gehört Hallig Norderoog.
11. Dörf.: Joldelund (mit Colonie Joldelunderfeld 5—87) 54—321, Goldebeck (mit Mühlengewese Heinsbeck 1—10, Ackerhöfen Süderhaus 4—28) 28—163, Goldelund (mit Colonie Hoge-lund 11—52) 38—222, Colonie Kolker-heide 9—44.

am De- ember 67.	Ortsanwesende Bevölkerung am 1. December 1871.														Ortsabwesende 1871.	Laufende Nummer.
	Staats- angehörigkeit.		Religion.					Alter u. Schulbildung.				Pers. Gebrechen Einzelnr:				
	Preussen	Nicht- Preussen	Evan- gelische	Katho- liken	Son- stige Christen	Juden	Beken- ner and. Religio- nen und unbe- stimmt	Personen				Blinde	Taub- stumme	Blöd- und Irrsinnige		
								unter 10 Jahr alt	können lesen u. schreiben	Schulb. nicht angeg.	Anal- pha- beten					
9.	10.	11.	12.	13.	14.	15.	16.	17.	18.	19.	20.	21.	22.	23.	24.	
208	2 120	12	2 124	9	—	—	—	521	1 570	15	27	4	1	4	27	1
967	4 950	32	4 957	21	5	1	—	1 166	3 678	21	119	12	3	12	56	2
667	645	2	647	—	—	—	—	162	466	—	19	4	—	—	6	3
430	1 405	—	1 406	—	—	—	—	346	1 014	10	36	3	1	10	23	4
185	2 237	—	2 236	—	1	—	—	537	1 653	30	17	1	1	4	24	5
450	1 489	—	1 489	—	—	—	—	371	1 096	9	13	2	1	4	32	6
119	103	—	98	5	—	—	—	6	95	—	2	1	—	—	1	7
55	52	—	52	—	—	—	—	8	43	1	—	—	—	2	—	8
364	1 653	—	1 653	—	—	—	—	409	1 215	8	21	1	—	4	11	9
194	195	—	195	—	—	—	—	52	139	1	3	1	1	2	11	10
725	750	—	750	—	—	—	—	191	554	—	5	1	—	3	9	11
156	147	—	147	—	—	—	—	42	101	—	4	—	—	2	7	12
366	1 872	1	1 873	—	—	—	—	461	1 337	33	42	6	—	11	8	13
153	3 280	16	3 294	3	—	—	—	826	2 355	37	79	6	3	8	26	14
96	87	—	87	—	—	—	—	12	62	2	11	1	—	—	—	15
131	2 388	9	2 122	275	1	—	—	592	1 704	46	56	3	1	5	39	16
136	532	—	532	—	—	—	—	139	374	2	17	1	1	2	—	17
50	53	—	53	—	—	—	—	14	39	—	—	—	—	—	—	18
130	546	—	546	—	—	—	—	146	395	3	2	1	—	—	5	19
119	1 771	3	1 772	1	1	—	—	395	1 337	12	30	1	1	5	2	20
160	2 221	3	2 223	1	—	—	—	633	1 535	13	43	—	1	2	18	21
136	212	—	212	—	—	—	—	18	191	2	1	—	—	—	1	22
49	436	—	436	—	—	—	—	95	331	1	9	—	—	—	1	23
138	1 888	12	1 899	—	1	—	—	488	1 348	16	48	1	—	6	14	24
92	2 024	2	2 027	—	—	—	—	488	1 512	13	14	1	1	4	14	25
16	518	—	519	—	—	—	—	144	367	1	7	2	—	3	1	26
08	1 908	—	1 908	—	—	—	—	425	1 466	7	10	1	2	7	8	27
3	15	—	15	—	—	—	—	3	11	—	1	1	—	—	—	28
	—	—	—	—	—	—	—	—	—	—	—	—	—	—	—	29

ihre Wohnhäuser- und Einwohnerzahl.

12. Hallige Langeness 29-117, Butwehl 6-30.
 13. Dörfer: Osterlangenhorn 91-403, Westerland 145-694, Erkebüll 45-200, Lohede 59-308, Mönkebüll 67-268.
 14. Dörfer: Mildstedt (mit Gehöft Mildstedthof 1-16) 81-513, Iperstedt 10-61, Nordhusum 59-397, Oldersbleck 73-341, Osterhusum mit Schloss u. Einzelgehöften Schlossgrund 53-345, Rantrum 122-668, Rosendahl 16-103, Rödemis (mit Gehöft Poggenburg 1-8) 144-788; eingedeicht Marschkoog Südermarsch mit Gehöften Hackenshof und Meierhof 14-79.
 16. Nordstrand (mit Hallig Pohnshallig 1-12) 418-2365, Hallig Nordstrandischmoor 8-31, 1 Dampfschiff im Morsummerhafen 2.
 19. Olderup 66-317; Colonien: Arlewattfeld 24-140, Arlewattheide 17-89.
 20. Dörfer: Ostenfeld (mit Gehöften Rott 5-38) 124-655, Winnert 101-543, Wittbeck 105-576.
 21. Inselort Pellworm 416-2213; Halligen: Südfall 1-7, Süderoog 1-4.
 22. Reussenkoog 3-33, Louise-Reussenkoog 2-21, Desmerterkoog 3-50, Sophien-Magdalenukoog 13-108.
 23. Dörfer: Schobüll 31-151, Halebüll 25-115, Hockensbüll 21-112, Lund 9-48; Ackergehöfte Oldgras 2-10.
 24. Dörfer: Schwabstedt (Ackergehöfte: Ahrenshof 1-4, Hemme 1-7, Osterpaphörn u. Westerpaphörn 2-14) 170-877, Fresendelf 23-101, Hollbüllhaus 27-120, Hude 37-183, Ramstedt 74-367, Süderhöft 7-53, Wisch (Ackergehöft Wischhof 1-5) 41-199.
 25. Dörfer: Schwesing (Krug u. Chausseegeld-Hebestelle Augsburg 1-10, Einzelstellen Hohlacker 2-15, Hof Süderholz 1-14) 52-274, Ahrenviöl 103-490, Hochviöl 13-80, Immenstedt 72-383, Osterohrstedt 64-342, Westerohrstedt (Höfe: Brandenburg 1-13, Arl. 2-13 Grossbrennsburg 3-30, Kleinbrennsburg 2-18, Haneburg 2-15, Westerholz 3-47) 82-478.
 27. Dörfer: Viöl mit Wirthshaus Ackerbroe 44-233, Behrendorf 68-352, Bondelum 21-118, Boxlund (mit Ackergehöft Eekstök 4-18) 20-89, Broock 16-66, Haselund 19-96, Hoxtrup 14-76, Kollund mit Ackerhof Neukrug 31-139, Kragelund 6-25, Löwenstedt 43-224, Norstedt 29-159, Ostena 12-69, Pobüll 6-42, Sollwitt 33-165, Spinkebüll 13-55.
 28. Oberförsterei Gottorf: Försterhaus Langenhöft 1-6, Waldwärter-Haus Immenstedt 1-3, Heckenwärter-Wohnung Lehmsieck 1-6.

Laufende Nummer.	Namen und topographische Bezeichnung der Communeinheiten.	Wohnplätze. Wohngebäude.	Einzel- Fam- li- en- Haus- haltungen.	Ortsanwesende Bevölkerung					am 3. De- cember 1867.
				am 1. December 1871:				davon orts- ge- bürtig	
				männ- liche	weib- liche	über- haupt	Bewohner		
1.	2.	3.	4.	5.	6.	7.	8.	9.	
IX. Kreis Tondern.									
a) Gemeinden im Stande der Städte.									
1	Hoyer, <i>Flecken</i>	1 192	28	226	564	566	1 130	633	1 151
2	Lügumkloster, <i>Flecken</i>	1 209	39	301	704	747	1 451	797	1 473
3	Tondern, <i>Stadt</i>	5 479	76	652	1 664	1 706	3 370	1 597	3 452
4	Wyk (= Wyk auf Föhr), <i>Flecken</i>	1 207	22	218	425	539	964	499	991
b) Landgemeinden. *)									
5	Aaspe	6 26	1	27	90	90	180	69	171
6	Abel (= Abild)	2 91	2	108	239	268	507	293	572
7	Achtrup	7 124	11	140	350	343	693	386	691
8	Alkersum	1 61	4	64	107	173	280	172	280
9	Alsleben norden der Au	2 27	5	37	93	85	178	90	183
10	„ süden der Au, <i>Landstellen</i>	4 12	1	12	47	36	83	26	55
11	Amrum, <i>Insel</i>	4 153	8	147	237	334	571	511	552
12	Apterp	1 25	2	25	61	69	130	53	121
13	Archsum	1 46	3	42	73	107	180	104	186
14	Assith, <i>Landstellen</i>	8 21	1	22	71	59	130	54	111
15	Aventoft	16 123	4	124	271	292	563	399	570
16	Ballum-Husum	7 147	13	160	309	413	722	433	691
17	„ -Osterende	4 89	9	105	234	258	492	293	510
18	Bau	3 38	2	36	93	99	192	83	180
19	Böglum	4 8	—	8	24	24	48	17	33
20	Bögwatt	2 12	—	13	34	36	70	19	73
21	Bönderby	6 30	4	33	64	84	148	63	233
22	Böxlund	1 14	1	14	34	37	71	30	—
23	Boldixum	1 96	9	96	153	210	363	183	356
24	Borgsum	1 58	3	57	82	131	213	150	212
25	Borrig	1 70	8	81	176	206	382	158	385
26	Bosbüll	1 36	3	38	84	93	177	104	206
27	Braderup	3 102	13	108	257	284	541	340	555
28	Bramstedt	3 20	—	24	66	69	135	57	145
29	Brauderup	2 14	—	14	46	38	84	35	83
30	Brede	2 46	10	48	109	127	236	97	229
31	Bredebro	1 32	5	46	103	110	213	82	209
32	Bredewatt	2 22	—	25	81	73	154	56	143
33	Bülderup	2 51	7	56	143	159	302	143	292
34	Büllsbüll	2 6	—	6	20	17	37	18	36
35	Buhrkall	4 36	2	34	107	95	202	72	219
36	Christian-Albrechtskoog (Alt.), <i>Ldst.</i>	1 62	3	64	213	206	419	153	417
37	„ „ (Neuer), „	1 39	1	45	122	114	236	102	235
38	Dagebüllerkooog, <i>Landstellen</i>	1 75	13	77	174	192	366	233	352
39	Dahler	2 60	8	66	131	152	283	127	286

*) Wo die nähere Bezeichnung fehlt, ist „Dorf“ zu lesen.

Wohnplätze als Theile der Gemeinden u. dgl.,

IX. Kreis Tondern.	13—65, Mühlenwatt 3—12; Bauerhof Süderhof 1—9.	gaard 1—9; Gehege Dravit (jetzt Gutsbezirk Nr. 200) 2—16, Wirthshaus Telt 1—6.
3. Stadt Tondern m. Bahnhof 475—3341; Einzelhäuser: Süderfeldhaus 1—7, Westerfeldhaus 1—10, Osterfeldhaus 1—3, Henriettenlust 1—9.	9. Alsleben norden der Au 26—169, Wirthshaus Alstebenerkrug 1—9.	15. Dörfer: Aventoft 54—246, Rosenkranz 35—137, Landstelle und Ziegelei Tegmark 1—9; Landstellen: Neuwarf 1—6, Klint 1—7, Friesmark 1—11, Broderskoog 1—9, Ochsholm 1—5, Ringswarf 1—4, Merlügmark 3—13; Häusergruppen: Hungerburg 9—41, Fischerhäuser 10—50; Bauerhof Dögebüll 1—3; Kathen: Schmalfeld 1—5, Kehrwieper 2—6; Wirthshaus Neumark 1—4.
5. Dörfer: Aaspe 12—79, Kummertief 3—41; Gehöfte: Wäldgaard 1—2, Schwanstrup 2—20; Häusergruppen: Storde 2—9, Trelborg 4—29.	10. Landstellen: Alsleben süden der Au 4—26, Alstebenerwra 4—23, Butzholm 2—23; Wirthshaus Kreuzkrug 2—9.	
6. Abel 90—503, Kathe Washington 1—2.	11. Dörfer: Nebel mit Leuchthurm und Vogelkoje 92—340, Norddorf 36—132, Süddorf 22—83; Wohnhäuser Steenöde 3—16.	
7. Dörfer: Achtrup 55—324, Kalleshave 15—75; Häusergruppen: Achtrupfeld 31—175, Schruplund 6—33, Tettwang	14. Bauerstellen: Assith 4—35, Eltoft 4—14; Landstellen: Faueryby 2—17, Friedrichshof 4—24, Tiuggaard 3—9, Lydiks-	

am De- cember 1871.		Ortsanwesende Bevölkerung am 1. December 1871.																							Ortsanwesende 1871.	Laufende Nummer.
		Staats- angehörigkeit.		Religion.					Alter u. Schulbildung.					Pers. Gebrechen												
		Preussen	Nicht- Preussen	Evan- gelische	Katho- liken	Son- stige Christen	Juden	Beken- ner and. Religio- nen und unbe- stimmt	Personen					Einzelner:												
									unter 10 Jahr alt	über 10 Jahr alt:				Blinde	Taub- stumme	Blöd- und Irrsinnige										
10.	11.	12.	13.	14.	15.	16.	17.	können lesen u. schreiben	Schreib- nicht angeg. Anat- phra- beten	18.	19.	20.	21.				22.	23.	24.							
151	1085	44	1130	—	—	—	—	286	809	18	17	—	—	—	—	—	—	—	—	—	—	—	—	12	1	
473	1406	44	1449	—	—	2	—	337	1029	14	71	5	1	—	—	—	—	—	—	—	—	—	4	14	2	
452	3317	53	3353	—	12	2	—	755	2513	23	79	3	1	—	—	—	—	—	—	—	—	—	4	30	3	
991	959	2	953	—	—	—	11	—	242	702	15	5	—	—	—	—	—	—	—	—	—	—	—	12	4	
171	155	25	180	—	—	—	—	—	33	147	—	—	—	—	—	—	—	—	—	—	—	—	1	1	5	
572	479	28	507	—	—	—	—	—	130	354	2	21	—	—	—	—	—	—	—	—	—	—	—	6	6	
691	693	—	693	—	—	—	—	—	189	496	5	3	—	—	—	—	—	—	—	—	—	—	—	12	7	
280	276	2	280	—	—	—	—	—	65	210	4	1	—	—	—	—	—	—	—	—	—	—	1	28	8	
183	174	4	177	—	1	—	—	—	45	118	6	9	—	—	—	—	—	—	—	—	—	—	—	1	9	
55	75	7	82	—	—	1	—	—	13	69	1	—	—	—	—	—	—	—	—	—	—	—	—	1	10	
552	571	—	570	—	1	—	—	—	140	428	—	3	—	—	—	—	—	—	—	—	—	—	4	45	11	
121	115	14	130	—	—	—	—	—	27	98	—	5	—	—	—	—	—	—	—	—	—	—	—	2	12	
186	180	—	180	—	—	—	—	—	33	147	—	—	—	—	—	—	—	—	—	—	—	—	1	—	13	
111	121	9	130	—	—	—	—	—	32	98	—	—	—	—	—	—	—	—	—	—	—	—	—	—	14	
370	562	1	563	—	—	—	—	—	127	411	14	11	1	—	—	—	—	—	—	—	—	—	—	1	15	
391	657	64	710	—	—	12	—	—	192	504	1	25	1	—	—	—	—	—	—	—	—	—	2	12	16	
110	404	88	492	—	—	—	—	—	102	389	—	1	—	—	—	—	—	—	—	—	—	—	1	6	17	
80	187	5	192	—	—	—	—	—	47	142	—	3	—	—	—	—	—	—	—	—	—	—	—	2	18	
33	47	1	48	—	—	—	—	—	5	43	—	—	—	—	—	—	—	—	—	—	—	—	—	—	19	
73	67	3	70	—	—	—	—	—	11	57	—	—	—	—	—	—	—	—	—	—	—	—	—	—	20	
83	135	13	148	—	—	—	—	—	27	109	—	12	—	—	—	—	—	—	—	—	—	—	—	2	21	
56	71	—	71	—	—	—	—	—	21	48	—	2	—	—	—	—	—	—	—	—	—	—	—	1	22	
12	361	2	363	—	—	—	—	—	59	301	—	3	1	—	—	—	—	—	—	—	—	—	—	40	23	
85	213	—	213	—	—	—	—	—	47	163	—	1	—	—	—	—	—	—	—	—	—	—	—	2	24	
06	360	22	382	—	—	—	—	—	96	254	—	32	—	—	—	—	—	—	—	—	—	—	1	2	25	
55	177	—	177	—	—	—	—	—	42	135	—	—	—	—	—	—	—	—	—	—	—	—	1	4	26	
45	537	4	541	—	—	—	—	—	142	388	—	11	—	—	—	—	—	—	—	—	—	—	2	3	27	
83	134	1	135	—	—	—	—	—	33	97	—	—	—	—	—	—	—	—	—	—	—	—	—	—	28	
29	84	—	84	—	—	—	—	—	16	67	—	—	—	—	—	—	—	—	—	—	—	—	—	—	29	
09	201	34	236	—	—	—	—	—	45	187	—	4	—	—	—	—	—	—	—	—	—	—	—	2	30	
43	168	45	213	—	—	—	—	—	47	165	—	1	—	—	—	—	—	—	—	—	—	—	—	4	31	
92	147	7	154	—	—	—	—	—	38	114	—	2	—	—	—	—	—	—	—	—	—	—	—	1	32	
36	299	3	302	—	—	—	—	—	81	214	—	2	5	—	—	—	—	—	—	—	—	—	1	2	33	
19	37	—	37	—	—	—	—	—	10	24	—	3	—	—	—	—	—	—	—	—	—	—	—	—	34	
17	195	7	202	—	—	—	—	—	33	169	—	—	—	—	—	—	—	—	—	—	—	—	—	1	35	
35	419	—	418	—	1	—	—	—	64	349	—	5	—	—	—	—	—	—	—	—	—	—	4	2	36	
52	236	—	236	—	—	—	—	—	41	195	—	—	—	—	—	—	—	—	—	—	—	—	—	—	2	37
36	366	—	366	—	—	—	—	—	93	267	—	5	1	—	—	—	—	—	—	—	—	—	1	7	38	
	247	36	283	—	—	—	—	—	50	214	—	19	1	—	—	—	—	—	—	—	—	—	1	1	39	

gl.
uts-
aus
ren-
und
en;
ark
olm
ark
urg
ter-
sal-
tus

ihre Wohnhäuser- und Einwohnerzahl.

- 16. Dörfer: Bodsüll 73—340, Harknag 36—176, Husum 23—133; Ausbauten Osterendehede 10-49; Häusergruppen: Gallehoi 3—9, Hedegaard 1—6; Mühle Sönder- oder Lademarkmølle 1—9.
- 17. Dörfer: Ballum-Osterende 21—124, Ballum-Westerende 63—348; Gehöfte Kringelum 2-6, Häusergruppe Mølleby 3—14.
- 18. Bau 34—169, Höfe Boschau 2—10, Mühle u. Wirthshaus Saxburg 2—13.
- 19. Söglum 4—21, Wohnhaus Söglumfeld 1—4; Höfe: Struksüll 2—11, Uhlenberg 1—12.
- 20. Bögwatt 11—60, Hof Adelwatt 1—10.
- 21. Bønderby 24—115; Höfe: Brink 1—9, Kannikhuus 2-10, Markhedegaard 1-4, Pokkenbüllgaard 1—5, Traagaard 1—5.
- 24. Borgsum mit Burgsumer Vogelkoje (zusammen aufgeführt).
- 27. Braderup 81—426, Landstellen Braderupfeld 20-104, Braderupmølle 1-11.
- 28. Bramstedt 11—76, Bramstedtfeld 4—22, Bramstedtland 5—37. Die Gemeinde Bramstedt ist durch Allerhöchste Verfügung vom 24. März 1873 mit der Gemeinde Ladelund, Nr. 106, zu einer Gemeinde vereinigt.
- 29. Branderup 13—79, Wirthshaus Rothenbek 1—5.
- 30. Brede 45—238, Hof Bosholm 1—8.
- 32. Bredewatt 20—143, Bauerhöfe Neumühlen 2—9.
- 33. Bülderup mit Bahnhof Bülderup-Bau (zusammen aufgeführt).
- 34. Büllsbüll 3—18, Ort Seevang 3—19.
- 35. Buhrkall 26—119; Bauerhöfe: Westergaard 1—15; Wraagaard 2—18; Häusergruppe Buhrkallfeld 7—50.
- 39. Dahler 59—278, Wohnhaus Suorom 1—5.

Laufende Nummer.	N a m e n und topographische Bezeichnung der Communeinheiten.	Ortsanwesende Bevölkerung								
		Wohnplätze.	Wohngebäude.	Einzel-	Fami- lien-	am 1. December 1871:				am 3. De- cember 1867.
						Haus- haltungen.	männ- liche	weib- liche	über- haupt	
		1.	2.	3.	4.		5.	6.	7.	8.
40	Deezbüll	1	134	15	143	296	346	642	400	673
41	Döstrup	1	54	5	57	130	138	268	113	278
42	Drengstedt	1	29	—	33	83	89	172	70	185
43	Duburg	2	13	—	14	37	38	75	23	70
44	Dunsum	1	27	1	26	33	63	96	68	95
45	Egewatt, jetzt zu Nr. 209	2	18	4	20	45	48	93	37	167
46	Eggebek	4	28	—	29	72	84	156	71	151
47	Ellhöft	4	24	1	24	69	68	137	74	154
48	Ellum	7	69	1	82	211	209	420	210	390
49	Emmelsbüll	20	174	15	175	417	434	851	536	873
50	Emmerlef	1	74	13	72	159	167	326	195	319
51	Emmerschede (Gross)	5	42	4	44	114	112	226	123	235
52	„ (Klein)	7	36	4	38	84	101	185	76	186
53	Enge	4	86	4	90	188	205	393	256	422
54	Engerheide	3	27	1	26	54	65	119	62	119
55	Fahretoft	3	134	8	131	305	322	627	459	635
56	Fauderup	1	36	2	39	95	103	198	82	180
57	Frestrup	3	9	—	9	30	27	57	19	53
58	Friedrichenkoog (Alter), Landst.	1	5	—	4	12	9	21	6	—
59	„ (Neuer), „	1	4	1	3	13	9	22	3	57
60	Gallehaus	7	50	7	52	93	125	218	123	213
61	Gammelby (Oster)	1	48	3	50	89	107	196	88	186
62	Gjerrup	1	29	2	35	74	80	154	79	166
63	Goting	1	35	3	33	49	80	129	81	137
64	Grellsbüll	3	47	3	51	112	119	231	144	232
65	Grünhof (= Grøngaard), Landstell.	8	11	—	11	34	47	81	25	71
66	Haistrup	1	10	—	12	32	31	63	29	91
67	Harrits	1	35	3	41	102	116	218	83	197
68	Haustedt	2	25	1	27	78	75	153	53	148
69	Hedehusum	1	10	2	8	16	26	42	23	47
70	Heez	1	17	2	18	61	50	111	42	99
71	Heisel	2	8	—	8	26	28	54	24	42
72	Höxlund	7	28	2	32	80	79	159	69	161
73	Hoist (Oster)	3	49	7	62	119	153	272	110	264
74	„ (Wester)	2	8	1	8	31	29	60	21	61
75	Holm, Bauerschaft	1	5	—	5	19	21	40	12	46
76	„ , Dorf	1	10	1	11	35	32	67	27	70
77	Holt	6	26	2	26	77	76	153	60	182
78	Holzacker	1	15	—	17	43	46	89	43	88
79	Horns	2	9	—	9	25	30	55	18	30
80	Horsbüll	11	99	7	96	236	232	468	272	483
81	Hostrup	2	30	3	31	112	103	215	79	215
82	Hünding	3	18	—	22	52	67	119	72	29
83	Humptrup	3	49	3	47	106	109	215	107	197

Wohnplätze als Theile der Gemeinden u. dgl.,

43. Duburg 9—50, Dorf und Wassermühle Söllingwraa 4—25.
 44. Dunsum mit Dunsumer Vogelkoje.
 45. Dörfer: Egewatt 5—23, Bommerlund 13—70.
 46. Eggebek 19-102; Landstellen: Düppel 3—21, Lundbek 4—19, Skjelbek 2—14.
 47. Ellhöft 21—121; Höfe: Gulum 1—3, Neuland 1—3, Windtvedt 1—10.
 48. Ellum 58-360, Gaardebylaug (Bauerst.: Nybo 5-26, Auwitt 1-8, Flesborg 1-6, Sögaard 2—7, Westermühle 1—3) 10—55, Wirthshaus Dammbaus 1—5.
 49. Dörfer: Emmelsbüll 25—156, Hodebülldeich 17—73, Toffum 13—62; Landstellen: Ebbüll 4—20, Mark

3—11, Nordwarf 1—6, Rotzbüll 9—40, Gotteskoog (Gutsbezirk, siehe Nr. 203) 9—46, Mitteldeich 3—11, Wrewelsbüll 3—26, Osterdeich 7—42, Hemmerswarf 4—11; Häusergruppen: Katzhörn 8—32, Südergotteskoogsdeich 13—59, Kleinenkoogsdeich 19—78, Mühlendeich 12—63, Süderdeich 14—68; Hafen Südvesthörn 7—39; Bauershöfe: Rundwarf 1—7, Saidt 2—8.
 50. Emmerlef mit Kirchthurn als Landmarke.
 51. Grosse Emmerschede 36—200, Häusergruppe Emmerschedeberg 3-13; Land-

stellen: Gjötrup 1—2, Skrup 1—3, Steinberg 1—8.
 52. Klein Emmerschede 15—75; Häusergruppen: Kornvedt 4—26, Heidehäuser 4—24, Toff 10—37; Schul- u. Bethans Bethaus 1—3, Landstelle Nörreborg 1—9, Wirthshaus Nyborg 1—6.
 53. Enge 80—360, Landstellen Engefeld 4—23, Langenbergmühle 1—7, Krug Petersburg 1—3.
 54. Engerheide 20—89; Landstellen: Lund 4—13, Maade 3—17.
 55. Fahretoft 130—583; Bauergüter: Bottschlott 3—35, Blumenkoog 1—9.

am De- cember 1871.	Ortsanwesende Bevölkerung am 1. December 1871.														Ortsabwesende 1871.	Laufende Nummer.
	Staats- angehörigkeit.		Religion.					Alter u. Schulbildung.				Pers. Gebrechen				
	Preussen	Nicht- Preussen	Evan- gelische	Katho- liken	Son- stige Chri- sten	Juden	Beken- ner and. Religio- nen und unbe- stimmt	Personen				Einzelner:				
								über 10 Jahr alt:				Blinde	Taub- stumme	Blöd- und Irrsinnige		
10.	11.	12.	13.	14.	15.	16.	unter 10 Jahr alt	können lesen u. schreiben	Schreib- nicht angeg.	Anal- pha- beten	21.				22.	23.
673	612	—	642	—	—	—	161	466	1	14	—	—	2	8		
278	229	39	268	—	—	—	55	204	—	9	—	—	1	7		
185	136	36	172	—	—	—	47	119	—	6	—	—	—	2		
70	69	6	75	—	—	—	14	61	—	—	—	—	1	4		
95	96	—	96	—	—	—	12	81	—	3	1	—	1	6		
167	93	—	93	—	—	—	21	64	—	8	—	—	3	1		
151	154	2	156	—	—	—	30	122	3	1	—	—	1	2		
154	135	2	137	—	—	—	37	99	1	—	—	—	—	1		
390	382	38	420	—	—	—	112	294	4	10	—	—	1	1		
873	849	2	851	—	—	—	212	601	6	32	2	—	—	9		
319	296	30	322	—	4	—	62	224	—	40	—	—	—	5		
235	215	11	226	—	—	—	52	168	—	6	—	—	1	1		
186	182	3	185	—	—	—	35	138	—	12	1	—	2	1		
422	393	—	393	—	—	—	97	290	—	6	—	—	5	6		
119	119	—	119	—	—	—	44	74	1	—	—	—	—	—		
635	627	—	627	—	—	—	165	447	—	15	—	—	—	3		
180	182	14	198	—	—	—	43	147	—	8	—	1	—	—		
53	54	3	57	—	—	—	11	44	1	1	—	—	—	3		
57	20	1	21	—	—	—	4	17	—	—	—	—	—	1		
213	22	—	22	—	—	—	6	16	—	—	—	—	—	—		
186	197	21	218	—	—	—	61	129	—	28	1	—	—	6		
166	157	39	196	—	—	—	50	144	—	2	—	—	—	—		
137	129	25	153	—	1	—	25	122	—	7	—	—	1	3		
232	129	—	129	—	—	—	28	94	—	7	1	—	—	11		
71	231	—	231	—	—	—	62	164	2	3	—	—	—	3		
91	77	4	81	—	—	—	12	66	1	2	—	—	—	1		
197	61	2	63	—	—	—	14	47	1	1	—	—	—	4		
148	167	51	218	—	—	—	56	156	—	6	—	—	—	—		
47	144	9	153	—	—	—	33	116	2	2	—	—	—	—		
99	42	—	42	—	—	—	8	33	—	1	—	—	—	—		
42	103	8	111	—	—	—	36	72	3	—	—	—	1	—		
161	51	3	54	—	—	—	12	41	1	—	—	—	—	1		
164	154	5	159	—	—	—	27	125	1	6	—	—	—	1		
61	244	28	272	—	—	—	66	190	4	12	—	—	—	4		
46	59	1	60	—	—	—	18	42	—	—	—	—	—	—		
70	38	2	40	—	—	—	5	35	—	—	—	—	—	1		
82	67	—	67	—	—	—	13	53	—	1	—	—	—	—		
88	153	—	153	—	—	—	23	124	—	6	—	—	—	3		
30	89	—	89	—	—	—	22	67	—	—	—	—	—	—		
83	51	1	55	—	—	—	13	42	—	—	—	—	1	—		
15	468	—	467	1	—	—	97	352	7	12	1	—	2	4		
29	210	5	215	—	—	—	54	142	13	6	1	—	—	—		
97	111	8	119	—	—	—	32	76	11	—	—	—	—	1		
	215	—	215	—	—	—	56	159	—	—	—	—	1	—		

Ihre Wohnhäuser- und Einwohnerzahl.

— 3.	57. Frestrup 5—40, Colonie Julianenburg 2—10, Bauerhof Karlswraa 2—7.	70. Heez mit Dampfschornstein als Landmarke.	79. Horus 7—36, Landstellen Høholt 2—19.
ser-	60. Gallehuus 43—181, Lindschamühle 1—11; Wohnhäuser: Friefeld 1—5, Jägerhuus 1—2, Nyvang 1—4, Moerfeld 1—4; Häusergruppe Nordfeld 2—11.	71. Heisel 5—45, Bauerstellen Kleinknifzig 3—9.	80. Dörfer: Hørsbüll 30—133, Hunwertshuusum 12—57; Landstellen: Diederbüll 13—55, Gaarde 5—28, Kleiende 7—26, Mark 4—13, Südfeddersbüll 2—13, Toftende 4—17, Wange 6—46; Häusergruppen: Benninghuusum 9—49, Olfhuusum 4—31.
del-	64. Grelsbüll 45—223; Bauerhöfe: Haasberg 1—4, Flützholm 1—4.	72. Dörfer: Høxlund 13—68, Königsberg 6—36, Traustedt 5—36; Colonistenhöfe: Damnhuus 1—3, Friedrichsgabe (=Weissersand) 1—7, Trilde 1—7; Einzelhuus Jesperlund 1—2.	81. Hørstrup 26—172, Landstellen und Wassermühle Sollwig 4—43.
te	65. Landstellen: Grünhof 3—30, Karlsmunde 1—4, Holmgard 1—13, Mai-borg 1—3, Reisholm 2—7, Windholm 1—7, Blumenhof (=Blomsgaard) 1—10; Wirthshuus Skovhuus 1—7.	73. Osterhoist 46—259; Bauerhöfe: Traeholm 2—6, Wittegaard 1—7.	82. Hünding 15—100; Landstellen: Hündingholm 1—6, Julianenburg 2—13.
urg	68. Haustedt 23—135, Bauerstellen Stormsgaard 2—18.	74. Westerhoist 7—48, Bauerhof Deelsgaard 1—12.	83. Humpstrup 42—135, Landstellen Humpstrupfeld 6—23, Bauerhof Humpstruphof 1—7.
und		77. Holt 12—75; Bauerstellen: Abro 2—24, Abrofeld 2—8, Holtfeld 6—24, Hørsbek 2—13, Strichsand 2—9.	
stott-			

Laufende Nummer.	N a m e n und topographische Bezeichnung der Communeinheiten.	Wohnplätze.	Wohngebäude.	Einzel-	Fami- lien-	Ortsanwesende Bevölkerung.					
						am 1. December 1871:				am 3. De- cember 1867.	
						Haus- haltungen.	männ- liche	weib- liche	über- haupt		davon orts- ge- bürtig
1.	2.	3.	4.	5.	6.	7.	8.	9.			
	Husum, <i>siehe 16, 69, 185.</i>										
84	Jardelund	2	43	1	55	147	129	276	162	270	
85	Jeising	4	71	5	75	185	190	375	163	395	
86	Jerpstedt	2	54	5	56	116	118	234	152	244	
87	Jündewatt	5	58	3	64	144	150	294	92	287	
88	Juliane-Marienkoog, <i>Landstellen</i>	1	5	—	5	16	14	30	5	49	
89	Juvre	4	45	2	56	116	148	264	235	267	
90	Kahlebüll	2	14	—	15	33	30	63	28	63	
91	Karlum	4	64	7	66	151	179	330	186	349	
92	Keitum	2	181	20	189	351	493	844	491	789	
93	Kirkeby	12	151	10	140	269	389	658	537	639	
94	Kjergaard, <i>Häusergruppen</i>	1	26	1	28	71	70	141	78	125	
95	Klanxbüll	7	54	4	56	129	147	276	134	297	
96	Kleiseerkoog, <i>Koog</i>	1	31	1	32	95	94	189	80	183	
97	Klintum	2	50	3	50	112	121	233	116	237	
98	Klixbüll	5	133	5	140	347	323	670	403	706	
99	Kloying	1	29	1	34	73	84	157	57	159	
100	Knorburg	1	4	1	4	10	14	24	7	26	
101	Kohlby	1	21	—	22	48	50	98	44	105	
102	Kongsmark	3	65	7	63	119	159	278	227	247	
103	Krakebüll	2	15	—	16	38	37	75	39	88	
104	Kraulund	3	45	4	46	94	89	183	84	208	
105	Ladelund	4	82	—	98	237	246	483	270	483	
106	Landeby	3	30	—	31	89	84	173	74	108	
107	Laurup	4	37	3	38	94	95	189	82	184	
108	Leck	6	183	24	238	535	564	1099	549	1071	
109	Lendemark	1	28	3	26	65	79	144	67	145	
110	Lexgaard	3	6	—	6	22	21	43	21	50	
111	Lindholm	7	268	20	261	571	618	1189	902	1200	
112	List	1	13	1	13	27	41	68	31	66	
113	Loitwith	2	18	—	19	65	49	114	42	155	
114	Lüdersholm	2	8	—	7	26	33	59	21	66	
115	Lügum (Norder)	1	61	6	77	164	189	353	174	369	
116	„ (Süder)	5	150	5	175	435	414	849	432	784	
117	Lügumgaard	5	33	—	39	106	107	213	80	246	
118	Lund	2	42	1	41	94	102	196	91	207	
119	Maasbüll, <i>Landstellen</i>	7	11	1	12	43	47	90	35	93	
120	Marienkoog, „	1	23	—	27	80	78	158	69	177	
121	Medelby	2	49	2	60	131	139	270	123	279	
122	Medolden	4	59	4	63	154	182	336	177	300	
123	Midlum	1	66	4	61	123	149	272	162	282	
124	Mögeltondern	10	50	6	56	111	141	252	150	229	
125	Mollerup	2	24	5	29	64	75	139	60	127	
126	Morsum	1	173	11	150	276	405	681	510	712	

Wohnplätze als Theile der Gemeinden u. dgl.

84. Jardelund 25—172, Landstellen Jar-
delundfeld 18—104.
85. Jeising mit Bahnhof Jeising-Hostrup
62-314; Landstellen: Tidsholm 3-17,
Grosstunde 5-37, Bimbüll 1-7.
86. Jerpstedt 53—228, Wirthshaus Aal-
bek 1-6.
87. Dörfer: Grossjündewatt 38-207, Klein-
jündewatt 17-70; Landstellen: Oster-
holm 1-6, Westerholm 1-5, Mith-
holm 1-6.
89. Dörfer: Juvre 17—116, Bollmark
(= Bolindmark) 8-27, Nordertwismark
10-78.
90. Kahlebüll 13—60, Landstelle Kahle-
büllfeld 1-3.
91. Karlum 31—165; Landstellen: Kar-

lumfeld 31—149, Karlumhof 1-6;
Krug Petershof 1-10.
92. Keitum 175—814, Landungsplatz
Munkmarsch 6-30.
93. Dörfer: Kirkeby 19—113, Havneby
25—100, Sønderby 30—119, Osterby
11-46, Mølby 16-71, Wraaby 17-74,
Osterhede 10-42, Westerhede 12-48;
Häusergruppen: Duhby 3-11, Wester-
gaard 3-15, Nørhede 2-5, Kromes
3-15.
95. Dörfer: Osterklanxbüll 13-76, Wester-
klanxbüll 10—51; Landstellen:
Bombüll 8-38, Burg 8-27, Norder-
hörn 4-21, Süderhörn 5-32, Wisch 6-31.
97. Klintum 32—145, Landstellen Klin-
tumfeld 18—88.

98. Dörfer: Klixbüll 112—561, Rücker-
stadt 11—30; Häusergruppe Kathal
2-12; Landstellen: Wraagaard 1-10,
Buttersbüll 7-37.
101. Kohlby mit der unbewohnten Nord-
see-Insel Jordsand.
102. Dörfer: Kongsmark 41—163, Tagholm
4-23, Twismark 20-90.
103. Krakebüll 14—71, Landstelle Krake-
büllfeld 1-4.
104. Kraulund 42—170, Landstelle Hede-
gaard 2-9, Wirthshaus Gerrebek 1-4.
105. Ladelund 49-299; Landstellen: Lade-
lundfeld 30—161, Königsacker 2—161,
Ladelundmühle 1-7.
106. Dörfer: Landeby 21—110, Koldkaad
5-28, Wiesberg 4-35.

um De- cember 1871.	Ortsanwesende Bevölkerung am 1. December 1871.																							
	Staats- angehörigkeit.		Religion.					Alter u. Schulbildung.				Pers. Gebrechen Einzelner:			Ortsabwesende 1871.	Laufende Nummer.								
	Preussen	Nicht- Preussen	Evan- gelische	Katho- liken	Son- stige Chri- sten	Juden	Beken- ner und Religio- nen und unbe- stimmt	Personen				Blinde	Taub- stumme	Blind- und Irrsinnige										
								unter 10 Jahr alt	können lesen u. schreiben	Schulb. nicht angeg. Anat- phar- benen	über 10 Jahr alt:													
10.	11.	12.	13.	14.	15.	16.	17.	18.	19.	20.	21.	22.	23.	24.										
270	276	—	276	—	—	—	75	196	1	4	—	—	—	1	84									
395	364	11	375	—	—	—	95	276	—	4	1	—	1	—	85									
244	211	23	234	—	—	—	49	165	—	20	1	—	2	1	86									
287	272	22	294	—	—	—	66	214	3	11	—	—	1	4	87									
49	30	—	30	—	—	—	2	28	—	—	—	—	—	1	88									
267	224	40	264	—	—	—	55	201	—	8	—	—	2	—	89									
63	63	—	63	—	—	—	13	49	—	1	1	—	—	—	90									
349	329	1	330	—	—	—	104	219	—	7	—	—	—	6	91									
789	830	14	843	1	—	—	182	650	3	9	6	1	1	30	92									
639	598	60	658	—	—	—	170	459	1	28	3	2	8	4	93									
125	128	13	141	—	—	—	32	75	—	34	—	—	1	—	94									
297	275	1	276	—	—	—	64	206	2	4	—	—	—	4	95									
183	187	2	189	—	—	—	27	157	3	2	1	—	1	2	96									
237	233	—	233	—	—	—	62	164	1	6	—	—	2	7	97									
706	669	1	669	—	—	1	169	500	1	—	—	—	1	4	98									
159	154	3	157	—	—	—	49	101	1	6	—	—	—	7	99									
26	24	—	24	—	—	—	3	21	—	—	—	—	—	—	100									
105	91	7	98	—	—	—	17	80	—	1	—	—	—	2	101									
247	236	42	278	—	—	—	54	204	—	20	1	—	2	2	102									
88	75	—	75	—	—	—	18	57	—	—	—	—	—	—	103									
208	180	3	183	—	—	—	36	139	—	8	1	1	—	3	104									
483	483	—	483	—	—	—	129	337	4	13	1	—	—	8	105									
108	164	9	173	—	—	—	34	139	—	—	—	—	—	—	106									
184	166	23	189	—	—	—	44	143	—	2	—	—	1	2	107									
071	1 094	5	1 098	1	—	—	225	849	7	18	1	1	3	13	108									
145	135	9	144	—	—	—	33	100	—	11	—	—	1	—	109									
50	43	—	43	—	—	—	2	41	—	—	—	—	—	1	110									
200	1 189	—	1 189	—	—	—	318	844	17	10	3	—	2	9	111									
66	66	1	68	—	—	—	15	49	—	4	—	—	—	5	112									
155	106	8	114	—	—	—	10	103	1	—	—	—	—	—	113									
66	56	3	59	—	—	—	16	43	—	—	—	—	—	2	114									
369	345	8	353	—	—	—	95	241	5	12	—	—	—	4	115									
784	846	3	849	—	—	—	229	588	2	30	—	2	7	7	116									
246	207	2	213	—	—	—	39	170	4	—	—	—	—	2	117									
207	186	10	196	—	—	—	39	147	5	5	—	—	—	1	118									
93	85	5	90	—	—	—	20	66	—	4	—	—	—	3	119									
177	158	—	158	—	—	—	35	113	1	9	—	—	—	1	120									
279	269	1	270	—	—	—	70	185	4	11	1	—	—	7	121									
300	254	82	333	—	3	—	77	245	2	12	—	—	1	6	122									
282	267	5	272	—	—	—	66	199	—	7	—	—	2	20	123									
229	225	27	252	—	—	—	54	190	—	8	—	—	1	12	124									
127	129	10	139	—	—	—	31	89	—	19	—	—	1	3	125									
712	680	1	681	—	—	—	146	523	2	10	—	—	1	47	126									

vgl.,

ihre Wohnhäuser- und Einwohnerzahl.

107. Laurup 28—157; Häusergruppen: Hedeagrehusene 3—13, Markhusene 3—11, Mölledamhusene 3—8.
 108. Leck 161—371; Landstellen: Leckfeld 17—96, Körlsmark 1—8, Kockedall 2—10, Schmörholm 1—8; Mühle Leckmühle 1—6.
 110. Lexgaard 4—23; Landstellen: Lexgaardfeld 1—8, Remp 1—7.
 111. Dörfer: Lindholm 161—744, Klockriss 70—369; Häusergruppen: Broweg 10—49, Kramperhaus 9—44, Wegacker 15—63; Landstelle Legegade 2—8, Wirthshaus Gasthafen 1—7.
 112. List mit Saoddüne Ellenbogen, worauf 2 Leuchthürme sind, die zugleich als Landmarken dienen.

113. Loitwith 15—99, Landstellen Behrendorf (= Bjendrup) 3—15.
 114. (Beiers Wirthshaus 1—0.)
 116. Süderlügum 96—566, Landstellen Lügumfeld 40—226; Höfe: Westenhof 1—3, Wohlgethan 1—6; Bauerschaft Horsberg 12—46.
 117. Dörfer: Lügumgaard 14—82, Tornschau 8—49, Ulstrup 6—41; Landstellen: Teglgard 4—22, Faargaard 1—19.
 118. Lund 40—179, Landstellen Quernholt 2—17.
 119. Bauerstellen: Maasbüll 1—8, Ellehus 2—29, Kleinberg 1—6, Lundsgaard 2—14, Mittelberg 1—3, Grossschwinborg 2—21, Wihbek 1—6, Kleinschwinborg 1—3.

121. Medelby 38—218, Landstellen Medelbyfeld 11—52.
 122. Medolden 49—270, Häusergruppe Forballum 7—52, Fährhaus Faergehuset (= Fährhaus) 1—6, Landstellen Hoibjerg 2—8.
 123. Midlum mit Ackeramer Vogelkoje.
 124. Mögeltøndern mit Schloss Schackenburg 41—200, Wirthshaus Altona 2—10, Schmiede Midtfeld 1—6; Landstellen: Oestergaard 1—4, Oesterslotfeld 1—6, Slotfeld 1—5, Tømmerhus 1—2, Fritleben 1—2, Roy 1—17.
 125. Dörfer: Mollerup 7—45, Nørreby 17—94.

Laufende Nummer.	N a m e n und topographische Bezeichnung der Communeinheiten.	Wohnplätze.		Einzel-	Fami- lien-	Ortsanwesende Bevölkerung				
		Wohnplätze.	Wohngebäude.			am 1. December 1871:				am 3. Decem- ber 1867.
				Haus- haltungen.	männ- liche	weib- liche	über- haupt	davon orts- ge- bürtig		
									Bewohner	
1.	2.	3.	4.	5.	6.	7.	8.	9.		
127	Neukirchen, Häusergruppen	43	195	4	197	452	496	948	671	957
128	Nieblum	1	114	11	110	204	278	482	276	515
129	Niebull	6	318	23	348	781	850	1 631	1 108	1 650
130	Nolde	1	11	1	10	32	27	59	25	55
131	Norddörfer	3	59	1	59	110	165	275	138	260
132	Oevenum	1	130	11	120	219	291	510	310	530
133	Oldsum-Klintum	2	118	7	114	199	266	465	342	507
134	Osterby (Wiesby)	1	64	8	71	152	158	310	156	358
135	„ (Leck)	2	52	3	62	132	150	282	149	305
136	Ottesbüll	1	27	1	32	60	80	140	69	127
137	Overby	2	18	2	15	49	44	93	47	100
138	Quorp	2	27	1	27	80	88	168	54	180
139	Randrup	3	47	6	52	127	139	266	144	249
140	Rantum	1	6	—	6	12	19	31	19	28
141	Rapstedt	1	58	5	77	202	196	398	169	475
142	Reisby	3	54	5	53	110	117	227	149	249
143	Renz	6	99	10	114	245	287	532	271	557
144	Risum	5	203	13	191	426	458	884	659	886
145	Rodenaes, Häusergruppen	14	118	7	115	264	302	566	376	628
146	Rohrkarr (= Rörkjær)	1	66	9	82	173	183	356	202	339
147	Ruttebüll	4	62	4	63	145	141	286	182	267
148	Ruttebüllerkooog, Landstellen	1	16	—	16	30	36	66	33	69
149	Sande	3	34	4	35	77	87	164	82	181
150	Schads (= Skads)	3	76	6	80	170	202	372	216	372
151	Schafflund	2	65	4	79	198	192	390	188	390
152	Schardebüll	2	24	—	24	54	61	115	72	112
153	Schnatebüll (Oster)	1	31	2	33	84	90	174	93	176
154	„ (Wester)	2	33	2	32	73	83	156	76	153
155	Seewang	1	17	—	17	38	46	84	39	86
156	Seierslev (Norder)	5	71	9	82	156	212	368	226	358
157	„ (Süder)	8	106	27	114	207	305	512	321	565
158	Seth	2	62	6	66	160	166	326	197	319
159	Sönderby	1	71	9	89	193	222	415	246	372
160	Söllstedt	4	38	1	39	104	92	196	96	211
161	Soholm	4	30	1	29	75	70	145	93	160
162	Soldrup	1	40	4	45	97	100	197	83	191
163	Sophienthal	1	21	2	21	53	61	114	60	106
164	Sotterupp	1	21	—	25	61	62	123	59	111
165	Sprakebüll	2	8	—	9	30	28	58	22	51
166	Stade	2	24	1	30	54	75	129	42	140
167	Stadum	3	65	2	68	165	162	327	176	336
168	Stedesand	3	83	11	78	150	199	349	203	349
169	Stemmit	2	11	—	13	32	37	69	27	90

Wohnplätze als Theile der Gemeinden u. dgl.,

<p>127. Häusergruppen: Neukirchen 2—14, Bevertoft 7—33, Fegetasch 8—34, Hörn 9—41, Nordosterdeich 13—35, Osterdeich 10—46, Otzhusum 6—27, Siel 20—33, Süderbevertoft 5—25, Süderdeich 24—108; Dörfer: Norderhesbüll 15—67, Süderhesbüll 18—78; Landstellen: Bever 1—7, Bevertoftkooog 5—28, Bohnenhallig 1—4, Bundesgaard 4—24, Dammbüll 1—9, Damhusum 1—7, Eggenwarf 1—7, Grossfeddersbüll 1—4, Grosshallig 1—8, Hattersbüllhallig 4—26, Hochhörn 1—21, Hornburg 5—21, Hülltoft 4—23, Jakobswarf 1—6, Mitteltoft 1—9, Mittelwarf 1—3, Neudamm 2—8, Neuhaus 2—8, Neuwarf 1—4, Nienhof 1—6, Nordfeddersbüll 1—5,</p>	<p>Nordmark 1—3, Osterfeld 1—6, Petersbüll 1—5, Reedamm 3—10, Rinkeshörn 1—5, Schreibersbüll 1—4, Seebüll 1—3, Segelsbüll 1—4, Südfeld 1—4, Südfressbüll 2—9.</p> <p>129. Dörfer: Niebull 215—1139, Gath 15—65, Langstoft 14—68, Uhlebüll 37—182; Häusergruppe Süderende 7—38, Landstellen Gotteskooog 30—139.</p> <p>131. Dörfer: Braderup 22—110, Kampen (mit Abhang Rothe Klif, worauf ein Leuchthurm ist, der zugleich als Landmarke dient, und Vogelkooje bei Kampen) 23—107, Wenningstedt 14—38.</p> <p>132. Oevenum mit alter und neuer Vogelkooje.</p>	<p>133. Dörfer: Oldsum 98—392, Klintum 20—73.</p> <p>135. Osterby 38—213, Landstellen Osterbyfeld 14—67.</p> <p>137. Dörfer: Overby 12—62, Teuring 6—31.</p> <p>138. Quorp 24—131, Bauerstellen Grossknifzig 3—37.</p> <p>139. Dörfer: Randrup 38—223, Lunde 6—32; Häusergruppe Spindborg 3—12.</p> <p>140. Rantum mit Landzunge (Seebake) Hörnum.</p> <p>142. Dörfer: Reisby 30—111, Bantie 20—92; Häusergruppe Nörrehaus 4—24.</p> <p>143. Renz 93—501; Landstellen: Flitzholm 1—7, Fresmark 1—7, Lönholm 1—5, Peppersmark 1—5, Teptoft 2—7.</p>
---------------------------------------------------------------------------------------------------------------------------------------------------------------------------------------------------------------------------------------------------------------------------------------------------------------------------------------------------------------------------------------------------------------------------------------------------------------------------------------------------------------------------------------------------------------------------------------------------------------------	----------------------------------------------------------------------------------------------------------------------------------------------------------------------------------------------------------------------------------------------------------------------------------------------------------------------------------------------------------------------------------------------------------------------------------------------------------------------------------------------------------------------------------------------------------------	----------------------------------------------------------------------------------------------------------------------------------------------------------------------------------------------------------------------------------------------------------------------------------------------------------------------------------------------------------------------------------------------------------------------------------------------------------------------------------------------------------------------------------------------------

am De- cember 1867.	Ortsanwesende Bevölkerung am 1. December 1871.														Ortsanwesende 1871.	Laufende Nummer.
	Staats- angehörigkeit.		Religion.					Alter u. Schulbildung. Personen				Pers. Gebrechen Einzelner:				
	Preussen	Nicht- Preussen	Evan- gelische	Katho- liken	Son- stige Christen	Juden	Beken- ner and. Religio- nen und unbe- stimmt	über 10 Jahr alt:				Blinde	Taub- stumme	Blöd- und Irrsinnige		
								unter 10 Jahr alt	können lesen u. schreiben	Schulb. nicht ange- beten	Anal- pha- beten					
10.	11.	12.	13.	14.	15.	16.	17.	18.	19.	20.	21.	22.	23.	24.		
957	948	—	948	—	—	—	226	707	5	10	2	—	—	4	126	
515	479	3	482	—	—	—	103	368	2	9	3	—	5	50	127	
1 650	1 629	2	1 630	1	—	—	379	1 233	10	9	—	—	4	3	128	
55	57	2	59	—	—	—	10	49	—	—	—	—	1	—	129	
260	275	—	275	—	—	—	61	201	3	10	1	—	1	15	130	
530	509	1	510	—	—	—	97	413	—	—	—	—	—	29	131	
507	462	3	465	—	—	—	86	369	7	3	3	1	1	41	132	
358	289	21	310	—	—	—	66	223	1	20	1	—	1	3	133	
305	282	—	282	—	—	—	60	214	—	8	—	—	—	4	134	
127	113	27	140	—	—	—	26	106	—	8	—	—	—	—	135	
100	77	16	93	—	—	—	22	69	1	1	—	—	—	—	136	
180	150	18	168	—	—	—	31	126	2	9	—	—	4	3	137	
249	235	31	266	—	—	—	57	208	1	—	1	—	1	5	138	
28	31	—	31	—	—	—	12	18	—	1	—	—	—	1	139	
475	383	11	398	—	—	—	102	283	4	9	—	—	5	1	140	
249	184	43	227	—	—	—	41	181	1	4	—	—	—	9	141	
557	529	3	531	1	—	—	143	365	—	24	1	—	1	1	142	
886	884	—	884	—	—	—	235	632	10	7	—	1	4	7	143	
628	564	2	566	—	—	—	147	402	3	14	1	—	2	8	144	
339	347	9	356	—	—	—	82	263	7	4	—	—	1	9	145	
267	286	—	286	—	—	—	68	205	—	13	1	—	1	3	146	
69	66	—	66	—	—	—	14	52	—	—	—	—	—	—	147	
181	164	—	164	—	—	—	34	129	1	—	—	—	—	4	148	
372	326	46	368	1	—	—	80	285	1	6	1	—	—	3	149	
390	390	—	384	—	6	—	95	291	1	3	—	—	1	1	150	
112	115	—	115	—	—	—	29	84	—	2	—	—	—	—	151	
176	174	—	174	—	—	—	44	124	4	2	—	—	—	3	152	
153	156	—	156	—	—	—	47	109	—	—	—	—	—	1	153	
86	77	7	84	—	—	—	13	69	—	2	—	—	—	1	154	
358	339	29	367	—	1	—	92	249	—	27	—	1	1	12	155	
565	487	25	507	—	5	—	92	403	—	17	1	—	4	5	156	
319	319	7	326	—	—	—	83	209	6	28	—	—	1	3	157	
372	370	45	415	—	—	—	107	289	1	18	—	—	2	3	158	
211	180	16	196	—	—	—	43	147	—	6	—	—	—	—	159	
160	145	—	145	—	—	—	30	114	—	1	—	—	—	3	160	
191	190	4	197	—	—	—	51	140	—	6	—	—	1	—	161	
106	112	2	114	—	—	—	30	76	1	7	—	—	—	—	162	
111	121	2	123	—	—	—	36	87	—	—	—	—	—	2	163	
51	58	—	58	—	—	—	17	41	—	—	—	—	—	—	164	
140	123	6	129	—	—	—	28	99	—	2	—	—	2	—	165	
336	326	1	327	—	—	—	92	226	5	4	1	—	—	9	166	
349	349	—	349	—	—	—	73	266	1	9	2	—	3	8	167	
90	65	4	69	—	—	—	18	49	—	2	—	—	—	—	168	

dgl., ihre Wohnhäuser- und Einwohnerzahl.

144. Dörfer: Risum 126—568, Maasbüll 73—282; Dominium Maasbüll-oder Herrenkoog mit Landstelle Schaftteichhällig 3—27, Landstelle Osterdeich 1—7.	150. Schads 67—322, Aasgaard 3—28, Landstellen Hedehusene 6—22.	158. Seth 58—296, Ausbau Sethfeld 4—70.
145. Häusergruppen: Dreisprung 4—11, Hörn 3—8, Neudorf 13—84, Norderdeich 32—123, Oldorf 6—24, Op-husum 16—69, Rickelsbüll 7—23, Schneedeich 4—20; Landstellen: Damm 4—20, Kixbüll 7—49, Mark-häuser 16—103, Mettenwarf 1—10, Sibbershusum 1—13, Tevelum 2—9.	151. Schafflund 42—271, Landstellen Schafflundfeld 23—119.	160. Söllstedt 35—181; Landstellen: Holm 1—4, Kohoi 1—4, Nyland 1—7.
147. Ruttebüll 45—197; Häusergruppen: Gath 4—28, Poppenbüll 7—36, Nord-warf 6—25.	152. Schardebüll 19—97, Landstellen Schardebüllfeld 5—18.	161. Soholm 22—105; Landstellen: So-holmfeld 5—26, Klingenberg 1—10; Wirthshaus Linnerthof 2—4.
149. Dörfer: Sande 19—98, Perebüll 9—34; Häusergruppe Ackern 6—32.	154. Dörfer: Westerschnatebüll 28—130, Broweg 5—26.	165. Sprakebüll 4—32, Landstellen Sprake-büllfeld 4—26.
	156. Dörfer: Norderseierslev 59—288, Westergammelby 8—53; Häuser-gruppe Duburg 2—12; Landstellen: Kuxbüll-Ladegaard 1—8, Südergaard 1—7.	166. Stude 20—107, Landstellen Abel 4—22.
	157. Dörfer: Süderseierslev 71—330, Hemne 6—20, Nordernylund 8—45, Südernylund 7—21, Wraagaard 10—52; Wirthshaus Hoikro 2—18, Emmer-lefmühle 1—11, Hof Hemgaard 1—13.	167. Stadum 41—196, Landstellen Stadum-feld 23—115, Wirthshaus Rosenberg 1—16.
		168. Stedesand 80—339; Landstellen: Stedesandfeld 2—6, Süderdeich 1—4.
		169. Stemmlit 10—62, Wirthshaus Klein-toude 1—7.

Laufende Nummer.	N a m e n und topographische Bezeichnung der Communaleinheiten.	Ortsanwesende Bevölkerung									
		Wohnplätze.	Wohngebäude.	Einzel-	Fami- lien-	am 1. December 1871:				am 3. Decem- ber 1867.	
						Haus- haltungen.	männ- liche	weib- liche	über- haupt		davon orts- ge- bürtig
1.	2.	3.	4.	5.	6.	7.	8.	9.			
170	Störtewerkerkoog, Landstellen . . .	2	13	—	14	35	25	60	19	66	
171	Stokkebro	4	27	2	27	72	67	139	66	163	
172	Stoltelund, jetzt zu Nr. 209	4	48	4	56	142	139	281	99	263	
173	Süderende	1	34	2	32	57	84	141	93	143	
174	Südfeld	14	23	—	25	64	67	131	50	125	
175	Terkelsbüll	1	45	—	52	131	121	252	91	265	
176	Tinglef	2	49	2	64	155	166	321	115	284	
177	Tinningstedt	4	57	2	59	121	137	258	134	241	
178	Tinum	1	67	7	65	116	133	299	150	286	
179	Toftum	1	53	3	50	77	108	185	121	200	
180	Tonder Schloss- u. Freigrund . . .	4	19	6	18	45	61	106	11	112	
181	Tüchschau	4	15	1	15	49	34	83	26	66	
182	Twedt	6	9	—	9	59	43	102	15	100	
183	Uberg	5	24	1	25	61	65	126	49	120	
184	Uphusum	1	50	5	52	119	138	257	138	256	
185	Utersum	1	34	3	31	47	87	134	96	141	
186	Waygaard	5	44	1	43	89	97	186	118	193	
187	Weesby	5	57	1	62	163	173	336	182	292	
188	Wennemos	10	30	1	31	97	94	191	94	208	
189	Westerland	1	125	10	116	219	295	514	331	464	
190	Westerterp	1	36	4	39	89	98	187	70	197	
191	Westre	3	67	3	73	206	188	394	192	396	
192	Wiesby	5	69	10	85	203	225	428	183	425	
193	Wimmersbüll	1	20	1	24	70	64	134	64	115	
194	Winum	1	33	2	38	103	121	224	98	214	
195	Witsum	1	8	—	8	16	16	32	22	32	
196	Wollum	2	21	—	22	82	80	162	66	155	
197	Wrixum	1	68	4	70	157	188	345	203	316	
c) Gutsbezirke (adlige Güter).											
198	Boverstedt	1	13	—	14	30	47	77	33	83	
199	Büllsbüll	1	2	—	2	6	5	11	2	13	
200	Drawit, siehe 14, Wohnpl.										
201	Fresenhagen	1	5	—	5	21	18	39	4	49	
202	Gaarde	6	15	—	14	39	46	85	27	97	
203	Gotteskoog (Herrschaftlicher), s. 49										
204	Haistruphof	1	1	—	1	10	8	18	3		
205	Hogelund	1	1	—	1	7	3	10	—	22	
206	Karrharde	1	1	—	1	5	2	7	3	18	
207	Klixbüllhof	2	6	—	7	17	20	37	14	40	
208	Lütjenhorn	2	25	—	26	85	86	171	39	149	
209	Stoltelund, siehe 45 u. 172.										
210	Toftum	2	2	—	3	13	12	25	6	22	

Wohnplätze als Theile der Gemeinden u. dgl., ihre

170. Landstellen Störtewerkerkoog 5-22, Häusergruppe Trollebüll 8-38.	Westeranfod 1-9, Westerfeld 1-12, Kjergaardshof 1-7; Wirthshaus Legan 1-6, Häusergruppe Grippenfeld 2-15, Dorf Lust 8-33.	güter: Hestholm 1-6, Meierholm 1-7, Nieholm 1-5.	186.
171. Dörfer: Stokkebro 9-35, Nörtoft 7-34, Toghale 10-64; Wohnhaus Sönderroft 1-6.	176. Tinglef mit Tinglefer Bahnhof 45-292, Landstellen Wippel 4-29.	181. Tüchschau 12-67, Landstelle Hummelhof 1-10, Einzelhaus Pöhat 1-1, Wirthshaus Klienburg 1-5.	187.
172. Landstellen: Stoltelund 13-70, Flokhaus 1-9; Dörfer: Baistrup 17-111, Gaardeby 17-91.	177. Tinningstedt 32-154; Landstellen: Tinningstedtfeld 20-89, Stockholmacker 4-13, Flöhe 1-2.	182. Twedt 3-24; Landstellen: Twedtfeld 2-5, Diemersminde 1-10, Dürhaus 1-6, Rosinenfeld 1-13; Arbeitsanstalt Görrißmark 1-44.	188.
174. Gehöfte: Südfeld 1-6, Brodersmark 1-6, Binnerlycke 1-6, Felswarf 1-3, Gammeldige 2-9, Södam 1-6, Södangaard 1-7, Supskoog 1-6,	180. Häusergruppe Tonder Schloss- und Freigrund 16-88; Kanzlei-	183. Uberg 16-78; Landstellen: Bremsbüll 5-32, Bierremark 1-13, Engholm 1-1; Wirthshaus Mühlenhaus 1-2.	

am De- ember 867.		Ortsanwesende Bevölkerung am 1. December 1871.																						Ortsabwesende 1871.	Laufende Nummer.
		Staats- angehörigkeit.		Religion.					Alter u. Schulbildung.					Pers.Gebrechene Einzelner:											
		Preussen	Nicht- Preussen	Evan- gelische	Katho- liken	Son- stige Christen	Juden	Beken- ner and. Religio- nen und unbestimmt	Personen					Blinde	Taub- stumme	Blöd- und Irrsinnige									
									unter 10 Jahr alt	können lesen u. schreiben	Schulb. nicht angeg. Aria- phä- beten	über 10 Jahr alt:	über 10 Jahr alt:				über 10 Jahr alt:								
10.	11.	12.	13.	14.	15.	16.	17.	18.	19.	20.	21.	22.	23.	24.											
66	60	—	60	—	—	—	10	50	—	—	—	—	—	—	—	—	—	—	—	—	—	—	170		
163	122	17	139	—	—	—	32	102	—	5	—	—	—	—	—	—	—	—	—	—	—	—	171		
263	270	9	281	—	—	—	72	201	1	7	1	—	—	—	—	—	—	—	—	—	—	—	172		
143	141	—	141	—	—	—	32	108	—	1	—	—	—	—	—	—	—	—	—	—	—	—	173		
125	113	18	131	—	—	—	21	102	2	6	—	—	—	—	—	—	—	—	—	—	—	—	174		
265	240	12	252	—	—	—	58	193	1	—	—	—	—	—	—	—	—	—	—	—	—	—	175		
284	314	6	321	—	—	—	86	200	34	1	—	—	—	—	—	—	—	—	—	—	—	—	176		
241	258	—	258	—	—	—	56	188	11	3	—	—	—	—	—	—	—	—	—	—	—	—	177		
286	294	5	299	—	—	—	82	213	4	—	—	—	—	—	—	—	—	—	—	—	—	—	178		
200	185	—	185	—	—	—	32	153	—	—	—	—	—	—	—	—	—	—	—	—	—	—	179		
112	103	3	106	—	—	—	15	91	—	—	—	—	—	—	—	—	—	—	—	—	—	—	180		
66	75	8	83	—	—	—	18	62	—	3	—	—	—	—	—	—	—	—	—	—	—	—	181		
100	96	5	102	—	—	—	8	85	—	9	—	—	—	—	—	—	—	—	—	—	—	—	182		
120	126	—	126	—	—	—	30	96	—	—	—	—	—	—	—	—	—	—	—	—	—	—	183		
256	257	—	257	—	—	—	82	168	2	5	—	—	—	—	—	—	—	—	—	—	—	—	184		
141	134	—	134	—	—	—	21	113	—	—	—	—	—	—	—	—	—	—	—	—	—	—	185		
193	186	—	186	—	—	—	39	146	—	1	—	—	—	—	—	—	—	—	—	—	—	—	186		
292	331	5	336	—	—	—	88	240	6	2	—	—	—	—	—	—	—	—	—	—	—	—	187		
208	181	10	191	—	—	—	46	131	—	14	—	—	—	—	—	—	—	—	—	—	—	—	188		
464	510	4	513	—	—	1	115	394	2	3	—	—	—	—	—	—	—	—	—	—	—	—	189		
197	183	2	187	—	—	—	46	132	1	8	—	—	—	—	—	—	—	—	—	—	—	—	190		
396	393	1	388	—	6	—	111	276	—	7	—	—	—	—	—	—	—	—	—	—	—	—	191		
425	395	33	413	—	15	—	123	296	—	9	—	—	—	—	—	—	—	—	—	—	—	—	192		
115	134	—	134	—	—	—	37	95	2	—	—	—	—	—	—	—	—	—	—	—	—	—	193		
214	185	39	224	—	—	—	52	149	5	18	—	—	—	—	—	—	—	—	—	—	—	—	194		
32	32	—	32	—	—	—	5	27	—	—	—	—	—	—	—	—	—	—	—	—	—	—	195		
155	125	37	162	—	—	—	32	125	—	5	—	—	—	—	—	—	—	—	—	—	—	—	196		
316	339	6	345	—	—	—	82	261	1	1	—	—	—	—	—	—	—	—	—	—	—	—	197		
83	77	—	77	—	—	—	21	53	3	—	—	—	—	—	—	—	—	—	—	—	—	—	198		
13	11	—	11	—	—	—	—	11	—	—	—	—	—	—	—	—	—	—	—	—	—	—	199		
49	37	2	39	—	—	—	6	31	—	2	—	—	—	—	—	—	—	—	—	—	—	—	200		
97	83	—	85	—	—	—	14	65	1	5	—	—	—	—	—	—	—	—	—	—	—	—	201		
22	18	—	18	—	—	—	—	18	—	—	—	—	—	—	—	—	—	—	—	—	—	—	202		
18	10	—	10	—	—	—	—	9	—	1	—	—	—	—	—	—	—	—	—	—	—	—	203		
40	7	—	7	—	—	—	—	7	—	—	—	—	—	—	—	—	—	—	—	—	—	—	204		
149	37	—	37	—	—	—	4	33	—	—	—	—	—	—	—	—	—	—	—	—	—	—	205		
22	171	—	171	—	—	—	50	121	—	—	—	—	—	—	—	—	—	—	—	—	—	—	206		
22	25	—	25	—	—	—	3	22	—	—	—	—	—	—	—	—	—	—	—	—	—	—	207		
22	25	—	25	—	—	—	3	22	—	—	—	—	—	—	—	—	—	—	—	—	—	—	208		
22	25	—	25	—	—	—	3	22	—	—	—	—	—	—	—	—	—	—	—	—	—	—	209		
22	25	—	25	—	—	—	3	22	—	—	—	—	—	—	—	—	—	—	—	—	—	—	210		

. dgl. ihre Wohnhäuser- und Einwohnerzahl.

rholu 186. Dörfer Norder- und Süderwaygaard 25-103; Landstellen: Bollhaus 11-42, Bottsclotterdeich 5-19, Waygaarderdeich 3-16.
Hum- 187. Weesby 33-207; Landstellen: Wees-
Pothat byfeld 20-96, Bögelhaus 2-19,
— 5. Bögelhausfeld 1-6; Wirthshaus
dtfeld Strichsand 1-3.
rhau 188. Wennemos 18-104; Häusergruppen:
beits Nordhaus 2-31, Brodersgaard 2-18,
Brodersgaardmark 2-10; Häuser:
rems- Gjöhl 1-7, Lykgaard 1-3, Nörstedt
Eng- 1-2.

1-4, Nyhuus 1-4; Ausbau
Wennemosmark 1-5, Wirthshaus
Abelgaard 1-5.
191. Vestre 35-227; Landstellen: Westre-
feld 31-159, Berbekshof 1-3.
192. Wiesby 64-375; Landstellen:
Hedegaard mit Dampf-Schornstein
als Landmarke 2-20, Troiburg
1-22, Nörmark 1-3, Troiburgmark
1-6.
196. Dörfer: Norderwollum 11-81, Süder-
wollum 10-81.

202. Gaarde 1-19, Dorf Sandacker 7-29;
Landstellen: Brüll 1-7, Freienwill
1-3, Gaardefeld 4-19, Schottenburg
1-6.
207. Klifbüllhof 1-10, Häusergruppe
Kathal 5-27.
208. Lütgenhorn 2-14, Landstellen Lüt-
jenhornfeld 23-157.
210. Toftum 1-16, Landstelle u. Ziegelei
Marienhof 1-9.

Laufende Nummer.	N a m e n und topographische Bezeichnung der Communeinheiten.	Wohnplätze.		Einzel-	Fami- lien-	Ortsanwesende Bevölkerung					Sta angehör.
		1.	2.			3.	4.	am 1. December 1871:			
				Haus- haltungen.	männ- liche			weib- liche	über- haupt	davon orts- ge- bürtig	
											Bewohner
5.	6.	7.	8.	9.	10.						
X. Kreis Oldenburg.*)											
a) Stadtgemeinden.											
1	Burg auf Fehmarn	5	367	55	522	1 143	1 300	2 443	1 302	2 400	2 3
2	Heiligenhafen	3	379	54	507	1 071	1 135	2 206	1 371	2 259	2 1
3	Neustadt in Holstein	9	475	80	880	1 968	2 095	4 063	2 037	4 089	4 0
4	Oldenburg in Holstein	6	351	59	562	1 327	1 296	2 623	1 434	2 721	2 6
b) Landgemeinden.**)											
5	Albertsdorf (= Albersdorf)	3	25	1	27	63	67	130	52	137	1
6	Avendorf	3	25	—	27	66	66	132	50	129	1
7	Bannedorf	1	51	5	58	137	138	275	133	261	2
8	Bentfeld (= Bendfeldt), <i>lübsch. Stdf.</i>	1	18	2	20	61	49	110	49	120	1
9	Bisdorf	1	43	2	45	96	102	198	100	194	1
10	Blieschendorf	1	11	2	13	48	42	90	30	96	2
11	Bliestorf (= Bliesdorf), <i>lübsch. Stdf.</i>	1	30	5	47	127	129	256	135	251	2
12	Bojendorf (= Bøjendorf)	1	16	1	17	47	52	99	51	116	2
13	Cismar	18	76	4	108	272	239	561	168	513	2
14	Dänschendorf	4	127	8	132	276	312	588	332	569	2
15	Dahme	3	72	12	112	267	267	534	341	555	2
16	Dazendorf, <i>lübsches Stiftsdorf</i>	1	15	4	18	53	49	102	43	103	2
17	Gahlendorf (= Galendorf)	2	18	1	18	46	53	99	42	91	2
18	„ (Alt)	1	11	—	17	40	45	85	33	92	2
19	Gammendorf	2	49	2	58	149	171	320	149	303	2
20	Giddendorf, <i>lübsches Stiftsdorf</i>	2	12	—	15	36	39	75	28	62	2
21	Gollendorf	2	15	—	15	48	48	96	45	89	2
22	Gosdorf	2	35	6	42	92	113	205	112	242	2
23	Grömitz	4	152	23	245	504	581	1 085	634	1 108	2
24	Grube	5	104	19	151	319	363	682	348	632	2
25	Guttau	4	67	9	100	218	239	457	226	479	2
26	Heringsdorf, <i>lübsches Stiftsdorf</i>	1	25	6	32	90	90	180	65	170	2
27	Hinrichsdorf	1	18	1	17	46	41	87	39	98	2
28	Jellingsdorf (Alt)	1	10	—	10	32	27	59	23	56	2
29	„ (Neu)	1	8	1	12	32	29	61	18	61	2
30	Kellenhusen	4	52	11	70	141	163	304	118	311	2
31	Kembs, <i>lübsches Stiftsdorf</i>	1	14	—	19	51	52	103	47	96	2
32	Klausdorf (= Clausdorf)	1	20	—	30	76	80	156	75	153	2
33	Klötzin (= Clötzin), <i>lübsch. Stiftsd.</i>	1	12	—	16	42	45	87	42	98	2
34	Kopendorf (= Copendorf)	1	25	2	25	63	61	124	57	132	2
35	Landkirchen	3	81	10	91	180	238	418	183	375	2
36	Lemkendorf	3	63	3	66	168	177	345	174	336	2
37	Lemkenhafen	1	36	2	45	71	94	165	75	165	2
38	Lenste	4	36	2	53	120	127	247	120	283	2

*) Der Sitz des Landraths-Amtes ist in Cismar, Nr. 13. — **) Wo die nähere Bezeichnung fehlt, ist „Dorf“ zu lesen.

Wohnplätze als Theile der Gemeinden u. dgl.

<p>X. Kreis Oldenburg.</p> <p>1. Stadt Burg a. F. 341—2274, Stift Sanct Jürgen 2—10; Mühlen: Graupenm. 1—9, Westerm. 1—2; Burgstaaken 22—135, 3 Schiffe im Hafen 13.</p> <p>2. Stadt Heiligenhafen 377—2193, Chausseehaus 1—3, Kalkbrennerei Warteburg 1—7, 1 Zollkreuzer im Hafen 3.</p> <p>3. Stadt Neustadt i. H. 464—3960, Ziegelei auf dem Kremperort 1—3, Hospitalmühle 3—28; Einzelhäuser: Felzer-</p>	<p>haken 1—15, Jonathanswiese 1—10, Feldmark 1—6; Erbpachts-Hof Ruhleben 2—16, Chausseehaus 1—3, Zoll-Postenhaus 1-9, 2 Schiffe im Hafen 11.</p> <p>4. Stadt Oldenburg i. H. mit Vergnügungsort Bellevue 347—2603; Einzelgehöfte: Feldhof 1—4, Galgenberg 1—8, Rehkamp 1—4, Bungsberg 1—4.</p> <p>5. Albertsdorf 19—98, Colonie Gold 5—32, Wassermühle 1—0.</p> <p>6. Avendorf 21—117, Bockmühle 1—4, Sundhäuser 3—11.</p>	<p>13. Cismar 12—102, Ausbau Cismarfelde 21—139, Hof Henrietenhof 3—25, Forsthaus u. Einzelstellen Kattenberg 5—38, Stellencomplex Poggenpohl 4—34; Parzellenstellen: Goldberg 2—20, Klockenhagen 2—21, Kolauerhof 2—13, Staun 2—18, Vossberg 2—15, Winterberg 2—14; Kathen: Eopendiek 2-14, Kolauerdamm 2-15; Rückknacken 1—12, Kathe in Morest 1—5; Ortschaften: Rothenhuse 8—56, Stadtfurth 2—9, Rittbruch 3—10.</p>
---------------------------------------------------------------------------------------------------------------------------------------------------------------------------------------------------------------------------------------------------------------------------------------------------------------------------------------------------------------------------------------------------------------	----------------------------------------------------------------------------------------------------------------------------------------------------------------------------------------------------------------------------------------------------------------------------------------------------------------------------------------------------------------------------------------------------------------------------	-------------------------------------------------------------------------------------------------------------------------------------------------------------------------------------------------------------------------------------------------------------------------------------------------------------------------------------------------------------------------------------------------------------------------

ihre
14. I
D
C
15. D
f
1
17. C
p
19. C
20. C
21. C
2

Ortsanwesende Bevölkerung am 1. December 1871.															Ortsabwesende 1871.	Laufende Nummer.
Staats- angehörigkeit.		Religion.					Alter u. Schulbildung.				Pers. Gebrechen Einzelner:					
Preussen	Nicht- Preussen	Evan- gelische	Katho- liken	Son- stige Chri- sten	Juden	Beken- ner and. Religio- nen und unbe- stimmt	Personen über 10 Jahr alt:				Blinde	Taub- stumme	Blöd- und Irrsinnige			
							unter 10 Jahr alt	können lesen u. schreiben	Schulb. nicht angeg. Anat.	phra- beten						
10.	11.	12.	13.	14.	15.	16.	17.	18.	19.	20.	21.	22.	23.	24.		
400	2 398	45	2 438	2	—	3	—	578	1 801	6	58	1	1	2	84	1
259	2 198	8	2 205	1	—	—	—	509	1 575	12	110	2	1	8	106	2
089	4 007	56	4 026	12	2	23	—	1 034	2 813	5	211	6	3	8	79	3
721	2 600	15	2 605	8	6	4	—	616	1 878	19	110	1	2	10	56	4
137	127	3	130	—	—	—	—	26	98	—	6	—	—	—	6	5
129	130	2	131	1	—	—	—	26	100	—	6	—	—	—	12	6
261	270	5	275	—	—	—	—	77	173	2	23	—	—	—	22	7
120	110	—	110	—	—	—	—	26	78	—	6	—	—	—	—	8
194	195	3	198	—	—	—	—	46	143	1	8	—	—	—	12	9
96	86	4	90	—	—	—	—	13	73	—	4	—	—	—	1	10
251	251	1	256	—	—	—	—	69	157	—	30	—	—	3	4	11
116	97	2	99	—	—	—	—	24	74	—	1	—	—	—	4	12
513	558	3	560	1	—	—	—	131	383	4	43	—	—	1	7	13
569	581	7	588	—	—	—	—	180	366	6	36	—	—	1	46	14
555	534	—	534	—	—	—	—	152	342	3	37	—	—	—	21	15
103	101	1	102	—	—	—	—	10	81	—	11	1	—	1	—	16
91	91	8	99	—	—	—	—	17	78	1	3	—	—	—	6	17
92	85	—	85	—	—	—	—	11	64	1	9	—	—	—	1	18
303	312	8	320	—	—	—	—	92	213	2	13	—	—	—	23	19
62	75	—	75	—	—	—	—	12	62	1	—	—	—	—	1	20
89	95	—	96	—	—	—	—	16	73	—	7	2	—	—	3	21
242	205	—	204	1	—	—	—	55	123	2	25	—	—	1	4	22
108	1 083	1	1 081	1	3	—	—	277	648	3	157	2	—	8	26	23
682	678	4	681	1	—	—	—	175	444	2	61	1	—	1	22	24
479	457	—	457	—	—	—	—	133	274	—	50	—	—	4	3	25
170	179	1	180	—	—	—	—	24	144	—	12	—	—	—	2	26
98	84	3	87	—	—	—	—	19	67	—	1	—	—	—	3	27
56	56	3	59	—	—	—	—	7	50	—	2	—	—	2	2	28
61	61	—	61	—	—	—	—	4	56	—	1	—	—	—	5	29
311	301	3	304	—	—	—	—	86	168	—	50	—	—	—	23	30
96	103	—	103	—	—	—	—	24	78	—	1	—	—	—	—	31
153	152	4	156	—	—	—	—	42	100	—	14	—	—	1	5	32
98	86	—	87	—	—	—	—	15	69	—	3	—	—	—	—	33
132	122	2	124	—	—	—	—	22	102	—	—	—	—	—	3	34
375	414	4	418	—	—	—	—	126	261	2	29	3	—	1	30	35
336	338	7	345	—	—	—	—	118	208	1	18	—	—	1	26	36
165	162	3	165	—	—	—	—	44	112	—	9	1	—	—	27	37
283	245	2	247	—	—	—	—	58	152	1	36	1	—	—	5	38

(vgl.) ihre Wohnhäuser- und Einwohnerzahl.

14. Dänschendorf 111—511; Ackerhöfe: Dorotheenhof 1-13, Wilkenheil 1-5; Colonie Altentheil 14-59.	22. Gosdorf 32—190, Kathen Grossenholz 3-15.	30. Kellenhusen 46-263; Erbpachts-Höfe: Wintershof 1-10, Bockhorst 3-15; Landstellen im Vogelsang 2-11.
15. Dahme 68—503, Erbpacht-Stelle Dahmerfeld 3-25, Stelle Dahmshöft 1-6.	23. Grömitz 145-1022; Höfe: Krähenberg 2-23, Körnik 3-25; Parzellenstelle Körnikfeld 2-15.	35. Landkirchen 70-364, Ort Hintzenhof 9-42, letzten Heller 2-12.
17. Gahlendorf 17-93, Ackerhof Monplaisir 1-4.	24. Grube 83-530, Fähre 1-8; Stellen-complexe: Gruberdielen 7-60, Gruberfeld 6-36, Gruberhagen 7-48.	36. Lemkendorf 60-313; Höfe: Mittelhof 1-8, Neuhof 2-24.
19. (Ziegelei 1-4.)	25. Dörfer: Guttan 35-224, Grönwoldshorst 25-169; Forsthaus Grönwoldshorst 1-13, Stellencomplex Gruberhagen 6-51.	38. Lenste 22-152, Hof Jasen 1-17, Kathen Lensterbeck 7-48, Büdner- und Instenstellen Rothenhuse 6-30.
20. (Chausseehaus 1-6.)		
21. Gollendorf 13-83, Gehöft Bellevue 2-13.		

Laufende Nummer.	Namen und topographische Bezeichnung der Communeinheiten.	Wohnplätze.	Wohngebäude.	Einzel-	Fami- lien-	Ortsanwesende Bevölkerung					
						Haus- haltungen.	am 1. December 1871:				am 3. De- cember 1867.
							männ- liche	weib- liche	über- haupt	davon orts- ge- bürtig	
1.	2.	3.	4.	5.	6.	7.	8.	9.			
39	Markelsdorf (=Margelsdorf) (Oster)	1	8	—	9	37	27	64	27	71	
40	" (Wester)	1	26	—	26	66	73	139	72	136	
41	Marxdorf, lübsches "Stiftsdorf	1	18	8	37	98	104	202	118	208	
42	Meeschendorf	1	28	2	37	87	115	202	88	201	
43	Merkendorf, lübsches Stiftsdorf	2	24	4	33	86	98	184	53	182	
44	Mummendorf	3	8	—	8	40	26	66	10	80	
45	Nanndorf	1	13	—	15	35	40	75	37	83	
46	Niendorf auf Fehmarn	1	27	3	30	102	103	205	81	188	
47	Nienhagen	4	23	3	31	84	87	171	81	177	
48	Ohr	1	23	3	22	59	50	109	40	103	
49	Petersdorf a. F.	1	152	17	149	335	390	725	427	736	
50	Preesen	1	19	—	20	58	59	117	55	124	
51	Püttsee	3	14	—	14	37	36	73	24	65	
52	Puttgarden (= Puttgaarden) a. F.	7	59	6	64	145	152	297	173	285	
53	Rathjensdorf (Alt)	4	29	—	42	105	107	212	109	242	
54	" (Neu)	1	21	4	32	64	91	155	77	168	
55	Rellin, Amts Cismar	2	6	2	9	27	22	49	25	58	
56	" lübsches Stiftsdorf	1	3	—	3	11	10	21	6	21	
57	Rütting	1	16	3	22	61	51	112	41	121	
58	Sahrensdorf	3	26	1	25	65	71	136	44	127	
59	Sartjendorf	1	9	—	9	21	26	47	23	50	
60	Schlagsdorf	1	20	—	21	68	61	129	62	144	
61	Schlamin (Klein), lübsch. Stiftsdorf	1	16	1	23	54	68	122	60	104	
62	Staberdorf	2	25	1	34	105	104	209	101	217	
63	Struckamp (= Strukamp)	3	36	5	51	125	109	234	117	205	
64	Sulsdorf, lübsches Stiftsdorf	1	9	3	13	30	35	65	28	74	
65	" a. F.	2	26	—	28	58	79	137	72	118	
66	Suxdorf	5	29	4	37	89	87	176	77	175	
67	Techelwitz	1	12	—	19	45	45	90	36	88	
68	Teschendorf	2	8	2	11	26	27	53	17	53	
69	" a. F.	3	25	—	27	67	55	122	48	120	
70	Thomsdorf	3	41	4	52	102	124	226	139	232	
71	Todendorf	3	34	—	39	95	99	194	92	202	
72	Vadersdorf	1	35	—	39	112	101	213	105	203	
73	Vitzdorf	2	33	2	40	115	106	221	106	245	
74	Wenkendorf	1	17	2	17	56	53	109	45	118	
75	Wesseck (Klein)	1	13	1	18	43	38	81	44	78	
76	Wulfen	2	25	1	29	68	79	147	73	156	
c) Gutsbezirke. *)											
77	Augustenhof	2	14	3	33	98	90	188	82	180	
78	Bollbrügge, Fideicommiss-Gut	2	22	2	48	126	129	255	142	291	
79	Brodau	12	79	19	182	435	475	910	585	910	
80	Bürau	5	21	7	42	121	113	234	128	237	
81	Ehlerstorf	3	30	2	64	172	204	376	180	371	
82	Farve	5	64	3	152	377	435	812	601	826	

*) Wo die nähere Bezeichnung fehlt, ist „adliges Gut“ zu lesen. — Die Fideicommiss-Güter sind grossherzoglich

Wohnplätze als Theile der Gemeinden u. dgl.,

<p>43. (Lübsche Mühle 2—20.) 44. Mummendorf 3—43, Stelle Augusten- berg 1—6, Hochfeldermühle 2—12. 47. Nienhagen 17—120; Stellen: Weide (= Sandberg) 2—11, Stadtfurth 3—27; Kathe Wachenbrook 1—13. 48. (1 Fischerschiff auf der Ohrter Rhede 1) 51. Püttsee 12—60, Hof Flügge 1—3, Leuchthurm 1—5. 52. Puttgarden a. F. 54-258; Ackerstellen: Matthiasfeld 1—6, Johannisberg 1—7,</p>	<p>Krummensiek 1—13, Jürgenruh 1—6; Leuchfeuer Marienleuchte 1—7. 53. Altrathjensdorf 25—173; Gehöfte: Quälhof 1—12, Addeipohl 1—10, Morest 2—12. 55. (Weide 1—11.) 58. Sahrensdorf 13—92, Sahrensdorfer- mühle 2—16, Lootsenstelle Burgtiefe 6—28. 62. Staberdorf 24-187, Gut (jetzt selbstän- diger Gutsbezirk) Staberhof 1—22.</p>	<p>63. (Fährhaus 1—6, Lootsenhaus 1—3, 6 Schiffe 13.) 65. Sulsdorf a. F. 22—121, Einzelhäuser Wasserburg 4—16. 66. Suxdorf a. F. 22-134; Gehöfte: Bronken- hagenermoor 1—6, Brunsteen 3—13, Hohelied 2—12, Hohenhorst 1—11. 68. Teschendorf 6—43, Abbau Neu- teschendorf 2—10. 69. Teschendorf a. F. 17—86; Abbauten:</p>
--------------------------------------------------------------------------------------------------------------------------------------------------------------------------------------------------------------------------------------------------------------------------------------------------------------------------------------------------------------------------------------------------------------------------------	-------------------------------------------------------------------------------------------------------------------------------------------------------------------------------------------------------------------------------------------------------------------------------------------------------------------------------------------------------------------------------	---------------------------------------------------------------------------------------------------------------------------------------------------------------------------------------------------------------------------------------------------------------------------------------------------------------------------------------------------------------

ange
Preu
1
olde
ihre
V
T
70. T
b
71. T
lc
1.
73. V
r
76. V

am 3. De- ember 1867.		Ortsanwesende Bevölkerung am 1. December 1871.														Ortsabwesende 1871.	Laufende Nummer.
		Staats- angehörigkeit.		Religion.					Alter u. Schulbildung.				Pers. Gebrechen Einzelner:				
		Preussen	Nicht- Preussen	Evan- gelische	Katho- likon	Son- stige Chri- sten	Juden	Beken- ner and. Religio- nen und unbe- stimmt	Personen				Blinde	Taub- stumme	Blöd- und Irrsinnige		
									unter 10 Jahr alt	über 10 Jahr alt:							
9.	10.	11.	12.	13.	14.	15.	16.	17.	können lesen u. schreiben	Schulb. nicht angeg. beten	Ana- pha- beten	21.	22.	23.	24.		
71	57	6	64	—	—	—	—	4	60	—	—	—	—	1	—	39	
186	135	4	139	—	—	—	—	37	99	3	—	—	—	4	40		
208	202	—	202	—	—	—	—	53	123	—	26	1	—	3	41		
201	196	6	202	—	—	—	—	67	131	—	4	—	—	20	42		
182	180	4	184	—	—	—	—	41	104	—	39	—	—	—	43		
80	61	5	66	—	—	—	—	6	58	—	2	—	—	—	44		
83	74	1	75	—	—	—	—	11	49	1	14	—	—	—	45		
188	196	9	205	—	—	—	—	61	136	2	6	—	—	4	46		
177	171	—	171	—	—	—	—	38	107	—	26	2	—	3	47		
103	108	—	109	—	—	—	—	39	69	—	1	—	—	1	48		
736	716	8	722	3	—	—	—	177	527	2	19	1	—	4	35		
124	116	1	117	—	—	—	—	33	81	1	2	—	1	5	50		
65	73	—	73	—	—	—	—	10	61	1	1	—	—	5	51		
285	287	9	297	—	—	—	—	67	208	2	20	—	—	28	52		
242	212	—	212	—	—	—	—	56	143	2	11	—	—	3	53		
168	155	—	155	—	—	—	—	27	126	—	2	—	—	1	54		
58	49	—	49	—	—	—	—	10	35	—	4	—	—	1	55		
21	21	—	21	—	—	—	—	1	20	—	—	—	—	—	56		
121	106	6	112	—	—	—	—	21	85	—	6	—	—	1	57		
127	131	5	136	—	—	—	—	28	106	—	2	—	—	8	58		
50	45	2	47	—	—	—	—	10	33	—	4	—	—	4	59		
144	129	—	129	—	—	—	—	17	111	—	1	—	—	—	60		
104	121	1	122	—	—	—	—	20	102	—	—	—	—	1	61		
217	200	9	207	2	—	—	—	41	160	1	7	—	1	3	62		
205	225	9	234	—	—	—	—	64	145	9	16	—	—	12	63		
74	65	—	65	—	—	—	—	9	51	—	5	—	—	1	64		
118	136	1	137	—	—	—	—	31	102	1	3	1	1	8	65		
175	176	—	176	—	—	—	—	46	124	1	5	—	—	1	66		
88	88	2	89	—	—	—	1	18	63	—	9	—	—	2	67		
53	53	—	53	—	—	—	—	3	47	—	3	—	—	—	68		
120	120	2	122	—	—	—	—	31	88	—	3	—	—	4	69		
232	226	—	226	—	—	—	—	51	156	—	19	—	—	7	70		
202	193	1	194	—	—	—	—	44	146	1	3	—	—	3	71		
203	208	5	213	—	—	—	—	49	154	2	8	—	—	14	72		
45	191	30	221	—	—	—	—	56	150	—	15	—	—	3	73		
18	108	1	109	—	—	—	—	17	91	1	—	—	—	12	74		
78	80	1	81	—	—	—	—	16	54	—	11	—	—	1	75		
56	144	2	146	1	—	—	—	45	89	—	13	—	—	8	76		
30	183	5	183	—	—	—	—	52	109	1	26	—	—	5	77		
91	254	1	255	5	—	—	—	65	154	—	36	—	—	6	78		
10	902	7	910	—	—	—	—	225	512	2	171	1	—	12	79		
37	234	—	234	—	—	—	—	65	144	—	25	—	—	—	80		
71	368	8	376	—	—	—	—	102	244	2	28	—	—	1	81		
46	812	—	812	—	—	—	—	232	486	—	94	1	—	3	82		

ich oldenburgische. — Ueber Staberhof vgl. Nr. 62.

gl., ihre Wohnhäuser- und Einwohnerzahl.

5,	Westerbergen 6—27, Feldmark von Teschendorf 2—9.	77. Hof Augustenhof 4—80, Dorf Klenau 10—108.	80. Hof Bürau 3—53, Kathe in Neukirchen 1—12, Dorf Meschendorf 14—141, Meschendorfermühle 1—9, Meschendorferweide 2—19.
ser	70. Thomsdorf 33—212; Stellen: Silberberg 1—6, Steinkamp 2—8.	78. Hof Bollbrücke 3—57, Dorf Gremersdorf 17—198.	
an-	71. Todendorf 31—173; ausgebaute Stellen: Westerweide 2—5, Poggensiek 1—10.	79. Haupthof Brodau 3—117; Höfe: Beusloer 3—61, Hermaushof 5—74, Albersdorf 1—21; Mühle 1—10; Dörfer: Schashagen 20—191, Retten 15—131, Albersdorf 9—142, Logeberg 14—121; Kathen: Kugelbusch 1—19, Altenbeck 1—13, Schwienkuhl 1—3.	81. Hof Ehlerstorf 7—112, Dorf Johannsdorf 19—211, Meierhof Einhaus 4—53.
u-	73. Vitzdorf 29—158, Ackerhof Katharinenhof nebst Kathen 4—63.		82. Hof Farve 6—72, Kirchort Hohenstein 3—43; Dörfer: Grammdorf 23—347, Wangels 28—329; Meierhof Charlottenhof 2—21.
u:	76. Wulfen 24—141, Bergmühle 1—6.		

Laufende Nummer.	N a m e n und topographische Bezeichnung der Communeinheiten.	Wohnplätze.	Wohngebäude.	Ortsanwesende Bevölkerung							
				Einzel-	Fami- lien-	am 1. December 1871:				am 3. De- cember 1867.	
						Haus- haltungen.	männ- liche	weib- liche	über- haupt		davon orts- ge- bürtig
1.	2.	3.	4.	5.	6.	7.	8.	9.			
83	Gaartz	12	50	4	117	282	292	574	361	616	
	Galendorf, <i>siehe 110.</i>										
84	Goddersdorf (=Godderstorf)	4	24	1	51	121	132	253	141	261	
85	Görtz	1	8	5	22	66	57	123	55	128	
86	Grossenbrode	5	86	10	118	259	294	553	369	573	
87	Güldenstein	5	55	6	138	329	414	743	462	767	
88	Hasselburg	6	54	12	118	270	301	571	359	588	
89	Johannisthal	1	7	2	14	37	44	81	30	72	
90	Klaustorf (= Claustorf)	4	15	7	34	95	97	192	88	178	
91	Klostersee, <i>Gut</i>	1	3	—	3	13	25	38	—	8	
92	Kniphagen	1	11	—	16	46	47	93	39	100	
93	Koselau (=Coselau), <i>Fideicommiss-G.</i>	5	124	23	259	595	634	1 229	764	1 219	
94	Kremsdorf, <i>Fideicommiss-Gut</i>	1	4	—	12	42	37	79	22	78	
95	Kuhof, „	4	45	3	90	226	249	475	311	456	
96	Lensahn, „	4	105	13	239	588	638	1 226	756	1 209	
97	Löhrstorf	11	47	8	123	315	317	632	366	645	
98	Lübbersdorf, <i>Fideicommiss-Gut</i>	2	44	7	99	233	235	468	270	475	
99	Manhagen	3	29	7	58	142	135	277	126	283	
100	Meischenstorf	1	6	—	19	52	57	109	43	99	
101	Mönch-Neversdorf, <i>Fideicommiss-G.</i>	13	148	14	351	842	851	1 693	1 131	1 721	
102	Neukirchen, <i>adliges Kirchdorf</i>	1	9	—	9	30	31	61	24	53	
103	Oevelgönne	8	87	5	147	390	390	780	404	770	
104	Petersdorf	4	18	10	51	112	154	266	145	274	
105	Putlos	4	42	4	81	185	196	381	214	389	
106	Rosenhof	4	26	8	54	115	151	266	155	277	
107	Satjewitz	7	24	1	63	158	154	312	151	314	
108	Schwelbeck	3	22	1	34	93	94	187	105	197	
109	Sebent, <i>Fideicommiss-Gut</i>	3	57	11	134	299	322	621	378	628	
110	Seegalendorf	6	38	—	69	202	202	404	222	394	
111	Sierhagen	13	98	8	186	474	494	968	730	994	
112	Sievershagen, <i>Fideicommiss-Gut.</i>	4	55	12	118	232	277	509	272	522	
113	Siggen	6	31	2	62	168	183	351	180	384	
114	Stendorf, <i>Fideicommiss-Gut.</i>	8	120	20	264	612	650	1 262	860	1 282	
115	Süssau	1	7	—	27	70	71	141	84	125	
116	Sütel, <i>Fideicommiss-Gut.</i>	1	15	1	20	57	44	101	46	104	
117	Testorf	12	83	12	178	472	487	959	651	985	
118	Wahrendorf	2	24	3	54	143	135	278	148	266	
119	Wallnau, <i>Gut</i>	1	4	—	4	13	9	22	2	2	
120	Weissenhaus	5	60	8	108	300	308	608	285	616	
121	Wintershagen	1	13	1	30	65	76	141	78	138	

Wohnplätze als Theile der Gemeinden u. dgl.

- 83. Haupthof Gaartz 3—33, Bockkath 1—17; Meierhöfe: Christiansthal 1-17, Antoinettenhof 2-20; Erbpachts-Mühle Gaartzermühle 1—16; Dörfer: Plügge 14—133, Quals 14—163, Lütjendorf 8—112; Bauerhufen: Giebelberg 1—9, Gaartzfeld 3-23; Sklavenkath 1-19, Giebelbergskath 1—8.
- 84. Hof Goddersdorf 2—24; Dorfschaften: Michaelsdorf 8—91, Oelendorf 13—130; Fischerkath Osternade 1—8.
- 86. Kirchdorf Grossenbrode 32—517, Fährstelle Fehmarsund 1—9; Stellen: Heinrichsruhe 1—11, Meislahnsfelde 1—9; Ausbau 1—7.
- 87. Höfe: Güldenstein 9—175, Rethwisch 7—94, Kayhof 5—66, Ranzaufelde 3—40; Dorf Harmsdorf 23—304, Ausbauten 6—64.
- 88. Hof Hasselburg 8—92; Dörfer: Altenkrempe 11—161, Sibstia 21—199; Krumbeck 10—64; Hasselburgermühle 2—20, Ortschaft Klausorst 2—35.
- 90. Hof Klaustorf 4—70; Ortschaften: Diemersdorf 8—87, Suxdorferwiese 2—22, Rossee 1—13.
- 92. (Ausbauten 2—21).
- 93. Hof Koselau 10—146; Dörfer: Kabelhorst 28—279, Schwienkuhl 25—256, Riepsdorf 36—315, Quaal 25—233.
- 95. Höfe: Kuhof 7-71, Weidehof 1-3; Dörfer: Damrau 22-243, Wandelwitz 15-153.
- 96. Höfe: Lensahn 8-89, Nieurade 5-80; Kirchdorf Lensahn 59—703, Dorf Beschendorf 33—354.
- 97. Haupthof Löhrstorf 9—105; Dörfer: Klingstein 6—92, Lütjenbrode 18—264; Forsthaus Kremperkath 1-7, Kathen im adlig. Kirchdorf Neukirchen 2-30, Bergmühle 1-10, Hufe u. Kathen Feldscheide 5—45; Höfe: Mittelhof 1—20, Eichthal 1—10, Seekamp 2—30, Lütjenhof 1—19.
- 98. Hof Lübbersdorf 9—94, Dorf Sipsdorf 35—374.
- 99. Hof Manhagen 2—22, Dorf Manhagen 13-136, Manhagenfeld 14-129.
- 101. Haupthof Mönch-Neversdorf 3—34, Ziegelei Meschenhall 1-5; Meierhöfe: Halendorf 8—72, Bungsbergthof 3—40; Kath. Hollergraben 1—13, Thurnwärter-Wohnung im Bungsbergthof 1—5, Kirchdorf Schönwalde 71-762; Dörfer: Langenhagen 32-430, Gross-Schlamin 17—174; Kathen: Scheelholz 5-84, Neupetersdorf 3-53, Gläserlandskathen 2—14; Neversdorfer Schulhaus 1—6.
- 103. Haupthof Oevelgönne 14—150, Ort Stäbe 2—14, Ortschaft Pohnsdorfermühle 3—14, Hof Altona 2—22, Dorf Siedenkamp 5—51; Dorfschaften: Stawedder 12-119, Sierksdorf 20-180, Roge 27-216; 2 Bahnwärter-Häuser 14.

am De- cember 1867.		Ortsanwesende Bevölkerung am 1. December 1871.															Ortsabwesende 1871.	Laufende Nummer.
		Staats- angehörigkeit.		Religion.					Alter u. Schulbildung.				Pers. Gebrechen Einzelnr:					
		Preussen	Nicht- Preussen	Evan- gelische	Katho- liken	Son- stige Chri- sten	Juden	Beken- ner and. Religio- nen und unbe- stimmt	Personen				Blinde	Taub- stamme	Blöd- und irrsinnige			
									unter 10 Jahr alt	über 10 Jahr alt:	Schulb. nicht angeg. Anl- phal- beten	Können lesen u. schreiben						
10.	11.	12.	13.	14.	15.	16.	17.	18.	19.	20.			21.	22.	23.	24.		
9.																		
616	568	6	574	—	—	—	—	152	329	—	93	—	1	—	7	83		
261	250	1	253	—	—	—	—	74	147	2	30	—	—	1	3	84		
128	122	1	123	—	—	—	—	32	81	—	10	—	—	—	4	85		
573	548	5	553	—	—	—	—	139	379	3	32	1	—	1	25	86		
767	737	4	738	—	5	—	—	214	449	3	77	1	—	1	3	87		
588	565	6	571	—	—	—	—	151	363	7	50	2	2	—	4	88		
72	80	—	81	—	—	—	—	21	47	1	12	—	—	—	—	89		
178	190	2	192	—	—	—	—	63	102	—	27	—	—	—	4	90		
8	38	—	38	—	—	—	—	2	31	—	5	—	—	2	—	91		
100	91	1	93	—	—	—	—	16	67	—	10	—	—	—	2	92		
219	1 217	12	1 225	—	4	—	—	373	747	11	98	2	—	4	28	93		
78	79	—	79	—	—	—	—	18	57	—	4	—	—	—	—	94		
456	475	—	475	—	—	—	—	124	293	7	51	1	1	1	1	95		
209	1 217	9	1 221	—	1	4	—	307	813	4	102	1	1	5	3	96		
645	628	4	632	—	—	—	—	149	363	4	116	1	—	2	1	97		
475	467	1	468	—	—	—	—	109	321	12	26	—	1	—	1	98		
283	276	1	277	—	—	—	—	72	173	2	30	—	—	—	1	99		
99	105	4	109	—	—	—	—	30	69	—	10	—	—	—	8	100		
721	1 673	20	1 692	—	1	—	—	477	1 038	17	161	3	4	20	30	101		
53	61	—	61	—	—	—	—	9	52	—	—	1	—	—	2	102		
770	728	52	779	—	1	—	—	188	531	5	56	2	—	—	4	103		
274	258	7	266	—	—	—	—	70	159	—	37	—	—	—	1	104		
389	376	4	381	—	—	—	—	109	228	—	44	—	—	—	5	105		
277	263	3	266	—	—	—	—	63	169	1	33	1	1	1	2	106		
314	310	2	312	—	—	—	—	72	194	1	45	—	—	1	1	107		
197	187	—	186	—	1	—	—	47	107	—	33	—	—	2	2	108		
628	619	1	621	—	—	—	—	177	399	2	43	—	—	—	14	109		
394	401	3	404	—	—	—	—	85	276	2	41	—	—	—	—	110		
994	957	11	968	—	—	—	—	244	614	11	99	7	1	4	8	111		
522	503	6	509	—	—	—	—	145	320	3	41	1	—	—	2	112		
384	348	3	351	—	—	—	—	74	241	—	36	—	—	1	4	113		
282	1 250	12	1 262	—	—	—	—	319	796	6	141	2	—	2	5	114		
125	141	—	141	—	—	—	—	41	85	—	15	—	—	—	—	115		
104	96	5	101	—	—	—	—	13	74	—	14	—	—	2	1	116		
985	952	7	959	—	—	—	—	268	588	11	92	2	1	—	10	117		
266	276	2	278	—	—	—	—	67	165	1	45	1	—	1	1	118		
	20	2	22	—	—	—	—	4	14	—	4	—	—	—	2	119		
616	601	6	608	—	—	—	—	135	428	—	45	1	—	3	4	120		
138	136	5	141	—	—	—	—	40	79	—	22	1	—	1	2	121		

dgli.,
ihre Wohnhäuser- und Einwohnerzahl.

104. Haupthof Petersdorf 5—84; Meierhöfe: Johannshof 1—14, Christianenhain 1—8; Dorf Petersdorf 11—160.
105. Haupthof Putlos 6—70; Meierhöfe: Ernsthausen 2—22, Georgenhof 2—22; Dorf Kröss 32—267.
106. Höfe: Rosenhof 3—46, Rosenfeld 2—29; Dorf Siggeneben 19—156, Ortschaft Rosenhöferbrück 2—35.
107. Hof Satzjewitz 2—44, Schmiede und Kathe vom adligen Kirchdorf Neukirchen 2—18, Kathen vor Satzjewitz 2—31, Satzjewitzermühle 1—6, Holzkathe Langenweide 1—10, Dorf Kraksdorf 15—181, Doppelhof Sanna 1—22.
108. Hof Schweißbeck 2—43, Dorf Goel 19—143, Goeler Ziegelei 1—1.
109. Hof Sebent 4—63, Dorf Damlos 32—549, Holzwärter-Wohnung Schwarzen-damm 1—4.
110. Hof Seegalendorf und Kathen Lan-

gereihe 15—202, Dorf Jahnshof 16—135; Meierhöfe: Friedrichsthal 1—24, Bankendorf 4—27; Mühle 1—10, Ziegelei 1—6.
111. Haupthof Sierhagen 7—92; Kathen: Helle 2—24, Vossberg 2—24, Rogersfelde 2—19, Jarkau 3—28, Bandorf 1—8; Dörfer: Plunkau 15—146, Kassau 27—250, Stolpe 23—261; Meierhof Mühlenkamp 2—28; Hufenstellen: Baumkrug 1—8, Stein-klippen 1—8, ausgebaute Hufenstellen 7—72.
112. Hof Sievershagen 6—61; Dörfer: Böckenberg 17—139, Schwienhagen 6—59, Brenkenhagen 26—250.
113. Hof Siggen 8—110, Dorf Fargemiel 17—180, Siggenermühle 2—23, Kathe Siggenebusch 2—13, Siggenerkathe im Kirchdorf Neukirchen 1—9, Hof Kalkberg 1—16.
114. Höfe: Stendorf 11—108, Vinzier 3—32, Bergfeld 3—46; Kathenstellen: Freuden-holm 3—38, Griebeler Holzkathen 4—51; Dörfer: Sagan 41—351, Kasse-dorf 45—531, Griebel 10—105.
117. Höfe: Testorf 8—133, Karlshof 5—49; Einzelwohnung Grammerdahl 1—2, Dorf Hansühn 19—221; Dorfschaften: Barendorf 7—49, Kückelühn 26—332; Meierhof Neuestorf 3—43, Testorfer Ziegelei 1—6, Dorf Kleinrolübbe 9—86; Gehöfte: Katharinenthal 1—8, Testorferfeld 2—12; Papierkathe 1—18.
118. Hof Warendorf mit Kathen 7—106, Dorfschaft Hobstin 17—172.
120. Haupthof Weissenhaus 9—89; Meierhöfe: Grossveseck 4—50, Friederikenhof 1—25; Dörfer: Döhnsdorf 25—264, Wasbuck 21—180.

Laufende Nummer.	N a m e n : und topographische Bezeichnung der Communeinheiten.	Wohnplätze.		Ein- zel-	Fam- lien-	Ortsanwesende Bevölkerung				
		1.	2.			Haus- haltungen.	am 1. December 1871:			
				männ- liche	weib- liche		über- haupt	davon orts- ge- bürtig		
									Bewohner	
3.	4.	5.	6.	7.	8.	9.				
XI. Kreis Plön.										
a) Stadtgemeinden.										
1	Lütjenburg	1	224	45	447	1 050	1 150	2 200	1 174	2 280
2	Plön, <i>siehe auch 46</i>	3	310	52	538	1 332	1 388	2 720	1 340	2 853
3	Preetz	2	467	86	1 033	2 489	2 432	4 921	2 808	5 278
b) Landgemeinden.*)										
4	Augfelde	1	12	—	14	43	40	83	21	82
5	Barkau (Gross)	1	13	2	18	56	59	115	32	100
6	„ (Kirch-)	2	46	5	72	156	154	310	155	292
7	Barmissen	1	22	3	32	67	91	158	81	154
8	Barsbeck	1	73	1	125	271	286	557	368	559
9	Behl	1	11	—	16	39	39	78	15	77
10	Belau	4	32	1	39	105	91	196	134	217
11	Bentfeld (= Bendfeldt)	1	50	7	79	158	181	339	255	364
12	Börnstorf	2	16	1	25	63	62	125	47	118
13	Böstorf, <i>siehe auch 19, 20 u. 45</i>	1	21	1	29	74	82	156	48	177
14	Bredenbeck-Pehmen	5	15	—	23	58	61	119	47	116
15	Brodersdorf	1	31	4	47	113	108	221	130	225
16	Calübbe (= Kalübbe)	18	76	4	93	224	253	477	295	496
17	Carpe (= Karpe)	1	15	1	15	37	37	74	38	83
18	Clausdorf (= Klausdorf)	6	36	3	54	137	147	284	123	286
19	Clevetz (= K., (Nieder), <i>jetzt zu 13</i>	1	9	—	14	33	20	53	18	66
20	„ „ (Ober), <i>desgl.</i>	1	10	1	14	42	37	79	26	82
21	Crokau (= Krokau)	2	40	6	58	115	135	250	130	258
22	Dersau	6	73	10	92	213	207	420	235	425
23	Dörnack, <i>siehe auch 46</i>	1	15	—	17	44	46	90	33	88
24	Ellerbeck	2	86	14	238	695	584	1 279	508	739
25	Elmschenhagen	6	39	3	57	171	167	338	95	353
26	Fahren	1	30	2	43	113	92	205	120	190
27	Fiefbergen	2	42	8	71	171	178	349	217	345
28	Fiefhusen	1	5	—	6	14	16	30	7	31
29	Friedrichshof, <i>jetzt zu 42</i>	2	5	2	8	24	24	48	5	45
30	Gaarden	1	136	11	492	1 820	1 095	2 915	449	867
31	Gädersdorf	1	19	3	36	83	85	168	63	173
32	Görnitz	3	23	3	46	116	115	231	137	190
33	Grebien	12	43	3	79	189	189	378	222	389
34	Höhndorf	1	23	2	33	66	70	136	54	150
35	Honigsee, <i>vgl. 93</i>	11	33	3	50	145	128	273	122	243
36	Kaköhl	4	47	5	61	151	150	301	172	277

*) Wo die topographische Bezeichnung fehlt, ist „Dorf“ zu lesen.

Wohnplätze als Theile der Gemeinden u. dgl.,

XI. Kreis Plön.		6—39; Erbpacht-Stellen: Scheelshof 1—11, Honigholz 2—9.	1—7, Langkamp 3—16, Mohrenhof 2—11, Rosrade 2—13, Schwarzenlande 1—6, Spannhorn 5—26, Spangrade 1—6, Vortich 1—3; Erbpacht-Stelle und Chausseehaus Schaarberg 3—19; Instenstellen: Hirsenkoppel 3—18, Kalübberrholz 6—30.
2. Stadt Plön 304—2 662, Gasthof Pegetasche 2—34, Erbpacht-Stelle Stadtheide 1—6, 3 Bahnwärter-Häuser 18.	12. Dörfer: Börnstorf 11—92, Steinbusch 5—33.	14. Bredenbeck 7—59; Erbpacht-Stellen: Pehmerhof 3—23, Pehmerfelde 3—17; Eigenkathen: Stadtbeck 1—6, Pehmergraben 1—9.	13. Klausdorf 18—145; Pachtstellen: Altmühlen 4—46, oberste und unterste Koppel 3—27; Kathen u. Wirthshaus Dreikronen 4—24, Hufenstelle und Wirthshaus Lustigenbruder 4—27, Kathe Paradies 3—17.
3. Stadt Preetz 466—4 917, Gasthof Weinberg 1—4.	16. Kalübbe 36—248; Kathen: Heidkamp 5—31, Musselmoor 2—8, Oha 1—6, Ziegelei 1—4; Erbpacht-Stellen: Höfen 1—8, Kieckbusch 2—14, Langenseden		
6. Kirchbarkau 44—297, Doppelkathen Röh 2—13.			
10. Dörfer: Belau 23—137, Vierhusen			

Ortsanwesende Bevölkerung am 1. December 1871.

Staatsangehörigkeit.		Religion.					Alter u. Schulbildung.				Pers. Gebrechen Einzelner:			Ortsabwesende 1871.	Laufende Nummer.
Preussen	Nicht-Preussen	Evan-gelische	Katho-likan	Son-stige Christen	Juden	Beken-ner and. Religi-onen und unbestimmt	Personen				Blinde	Taub-stumme	Blöd- und Irnsinnige		
							unter 10 Jahr alt	über 10 Jahr alt:							
10.	11.	12.	13.	14.	15.	16.	17.	können lesen u. schreiben	Schreib-nicht angeg.	Anal-pha-beten	21.	22.	23.	24.	
2 171	28	2 193	6	1	—	—	508	1 562	12	118	3	6	15	16	1
2 646	72	2 708	11	—	1	—	650	1 938	40	102	3	6	10	40	2
4 888	92	4 895	22	—	4	—	1 169	3 527	38	187	7	7	21	87	3
74	9	83	—	—	—	—	19	59	—	5	1	—	—	3	4
115	—	115	—	—	—	—	37	76	—	2	—	—	—	1	5
310	—	310	—	—	—	—	85	211	—	14	—	—	—	1	6
157	1	158	—	—	—	—	32	116	—	10	—	—	—	2	7
553	4	557	—	—	—	—	130	405	—	22	1	—	2	23	8
76	2	78	—	—	—	—	27	49	—	2	—	—	—	—	9
194	2	196	—	—	—	—	45	147	—	4	—	—	—	2	10
339	—	339	—	—	—	—	67	271	—	1	—	—	1	11	11
125	—	125	—	—	—	—	30	87	—	8	—	—	—	1	12
156	—	156	—	—	—	—	42	110	—	4	—	—	1	1	13
115	4	119	—	—	—	—	33	86	—	—	—	—	—	3	14
219	2	221	—	—	—	—	50	166	—	5	—	—	—	2	15
475	2	477	—	—	—	—	138	317	—	22	1	—	—	1	16
74	—	74	—	—	—	—	18	53	—	3	—	—	—	—	17
282	2	284	—	—	—	—	69	204	—	11	—	—	—	6	18
53	—	53	—	—	—	—	9	41	—	3	—	—	—	—	19
77	2	79	—	—	—	—	28	47	—	4	—	—	—	—	20
245	5	250	—	—	—	—	60	186	—	4	—	—	—	13	21
416	3	420	—	—	—	—	89	315	—	16	—	1	—	4	22
90	—	90	—	—	—	—	25	62	—	3	—	—	—	—	23
1 226	53	1 266	13	—	—	—	342	891	—	46	—	—	4	3	24
319	19	338	—	—	—	—	68	226	—	44	1	—	2	3	25
204	1	205	—	—	—	—	46	158	—	1	—	—	—	3	26
347	2	349	—	—	—	—	94	243	—	12	—	—	—	15	27
30	—	30	—	—	—	—	4	25	—	1	—	—	—	—	28
32	16	48	—	—	—	—	13	30	—	5	—	—	—	1	29
2 492	423	2 825	89	1	—	—	682	2 169	—	64	2	—	5	14	30
167	1	168	—	—	—	—	34	124	—	10	—	—	1	3	31
231	—	231	—	—	—	—	68	138	—	25	2	—	2	—	32
370	8	378	—	—	—	—	99	251	—	28	2	—	3	1	33
136	—	136	—	—	—	—	26	110	—	—	—	—	—	4	34
272	1	271	2	—	—	—	71	197	1	4	—	—	1	1	35
300	1	301	—	—	—	—	87	202	—	12	1	—	—	—	36

Ihre Wohnhäuser- und Einwohnerzahl.

21. Krokau 39—247, Kathe Sommerhof 1—3.	27. Fiefbergen 41-341, Kathe Fiefbergener-koppel 1—8.	see 2—13, Viehberg 1—4; Pachtstelle im Grund 2—24.
22. Dersau 65—367; Erbpacht-Stellen: Hohenfichel 1—7, Theenrade 2—13, Hollmoorskamp 2—14, Himbeerensahl 2—14; Kathe Hollmoorswiese 1—6.	29. Friedrichshof 4-39, Krugstelle Dodau 1—9.	35. Honigsee 18-112; Pachtstellen: Dinghorst 2—9, Fahrenhorst 2—18 (jetzt 1-12; 1-6 zu Nr. 93.), Grabs 1-7, Havighorst 6—52 (jetzt 2—14; 4—35 zu 93.), Hohenhorst (gehört jetzt zu 93.) 2-23, Mehrlott 1—11; Hafen: Dubenhorst 1—6, Neuhaus 1—6, Vivat 1—6; einzelne Stellen Neukoppel 3—23.
24. (Marine-Etablissement 17—104.)	32. Görnitz 19—185, Kathen Altenthül 2—24, Hufe Oholz 2—22.	36. Kaköhl 44—279; Kathen: Buschkathe 1—2, Schlendorf 1—14; Hufe Belvedere 1—6.
25. Elmschenhagen 24—179, Ausbau Wüstenfelde 1—7, Kathe Weinberg 3-13, Armen-Arbeitsanstalt Arbeitshaus 1—21, Hof Krog 4—31, Pachtstellen Neuwühren (jetzt zu Nr. 93.) 6—67.	33. Grebien 24—231; Erbpacht-Stellen: an der Scheide 2—12, am Schierensee 3—34; Hufen: am Holze 2—12, Placken 2—17, Steinkamp 2—11; Halbhufen: Grebienerraum 1—5, Schlichtenkamp 1—5, Schmark 1—10; Land-Instenstellen: am Schieren-	

Laufende Nummer.	N a m e n und topographische Bezeichnung der Communeinheiten.	Wohnplätze.	Wohngebäude.	Einzel-	Fami- lien-	Ortsanwesende Bevölkerung					
						Haus- haltungen.	am 1. December 1871:				am 3. De- cember 1867.
							männ- liche	weib- liche	über- haupt	davon orts- ge- bürtig	
1.	2.	3.	4.	5.	6.	7.	8.	9.			
	Kirchbarkau, <i>siehe 6.</i>										
37	Krumbeck	1	31	3	46	113	117	230	105	217	
38	Laboe	1	77	3	158	359	367	726	421	628	
39	Langenrade	32	91	6	116	333	305	638	353	643	
40	Löprien	7	33	4	45	123	125	248	134	258	
41	Lutterbeck	1	29	6	52	117	124	241	118	247	
42	Meiustorf, <i>siehe auch 29</i>	3	36	7	54	115	140	255	122	260	
43	Nettelsee	2	26	3	36	100	113	213	108	219	
44	Passade	1	27	2	42	80	92	172	88	185	
45	Plön a, <i>Vorw., jetzt zu Nr. 13 u. 92</i>	9	13	—	18	52	55	107	32	55	
46	„ b, „ <i>„ „ „ Nr. 93</i> 2. 23. 92	4	14	3	36	217	81	298	35	233	
47	Pohnsdorf, <i>vgl. Nr. 93</i>	5	15	2	24	60	55	115	56	112	
48	Postfeld (= Postfeldt)	4	36	4	54	154	160	314	150	278	
49	Prasdorf	1	41	5	67	153	173	326	184	322	
50	Probsteihagen	1	26	4	38	92	98	190	86	187	
51	Raisdorf, <i>vgl. Nr. 93</i>	6	52	5	93	220	262	482	230	493	
52	Ratjendorf	1	11	1	20	58	46	104	53	113	
53	Rönne, <i>vgl. Nr. 93</i>	9	40	5	53	131	144	275	135	291	
54	Ruhwinkel	4	29	6	47	110	116	226	134	257	
55	Schellhorn, <i>vgl. Nr. 93</i>	2	23	—	46	85	99	184	64	183	
56	Schlüsbeck	1	9	1	8	20	19	39	13	53	
57	Schönberg	6	185	27	319	748	786	1 534	930	1 533	
58	Siversdorf	2	16	1	23	62	60	122	51	137	
59	Stakendorf	2	60	10	102	242	230	472	285	499	
60	Stein	3	48	6	78	184	189	373	233	358	
61	Stolpe	14	89	21	154	350	356	706	464	749	
62	Wakendorf	2	15	6	20	45	62	107	37	120	
63	Wankendorf	11	88	12	167	425	370	795	473	705	
64	Warnau	1	26	—	36	83	107	190	111	193	
65	Wendtorf	2	30	5	54	109	104	213	120	235	
66	Wisch	3	55	11	89	182	192	374	230	335	
	c) Gutsbezirke. *)										
67	Ascheberg	3	17	2	27	80	95	175	39	140	
68	Bockhorn	6	10	1	23	52	66	118	59	116	
69	Bredeneck	1	5	—	9	30	32	62	27	59	
70	Bundhorst	2	11	1	18	48	46	94	31	99	
71	Clamp (= Klamp)	5	87	15	133	286	320	606	319	637	

*) Wo die Bezeichnung fehlt, ist „adliges Gut“ zu lesen.

Wohnplätze als Theile der Gemeinden u. dgl.,

39. Langenrade 10—56, Bahnhof Ascheberg 7—64, Schulhaus Glasholz 1—8, Meierhof Lindau 3—34; Kathen: Brammerkathen 1—10, Lischredder 2—17, Neuthel 3—21, Radebrock 2—7, Röhrtang 2—11, Vogelsang 5—66; Erbpacht-Stellen: Glaskoppel 1—8, Hainböst 2—6, Hopfenbrock 1—4, Karperebeck 2—10, Langenbusch 2—14, Liesch 5—36, Lindauerkamp 2—13, Lindauerredder 2—3, Martenhof 2—10, Mühlenkoppel 5—33, Neukoppel 1—6, Peterskamp 4—29, Rethkamp 1—8, Söhren 3—17, Steinkamp 2—7, Teichholz 1—2, Tismenrade 2—8, Trogkamp 1—13, Vordorf 2—18, Wulfshorst 3—16; Instenstellen: Preetzerredder 9—71, Rosengarten 2—16.	Neukoppel 2—7; Kathen Steinberg 1—4, Armenkathen Löptenersand 1—10, Wassermühle Behnenmühle 2—17.	1—5; (die folgenden Wohnplätze gehören jetzt zu Nr. 23.) Gasthof Hinterstewache 2—18, Kathen Kaisersburg 2—2, Hufe Ahrensberg 1—5.
40. Löptien 24—197, Hufe Hohenwühren 2—7; Ziegeleien: Fischkrog 1—6,	42. Meinstorf 30—223, Viertelhufe Bulands- teich 2—7, einzelne Stellen Pflingstberg 4—20.	47. Pohnsdorf 8—67; Kathen: Neuwühren 1—9, Reesenkathen 1—11; Pachtstelle Pohnsdorfer Stauung (jetzt 2—14; 1—5 zu Nr. 93.) 3—19, Parzellenstelle Pohnsdorferfelde 2—3.
	43. Nettelsee 25—207, Ziegelei Nettelseer Ziegelhof 1—6.	48. Postfeld 30—272, Pachtstellen Borms- dorf 4—29; Kath.: Postfelderteich 1—11, Postfeldersand (= Brandenburg) 1—2.
	45. Forsthaus Hohenrade (geh. jetzt zu 92) 1—2; (sämmliche übrigen Wohnplätze gehören jetzt zu 13.) Hof Rahleben 2—19; Kathen: Bellevue 1—6, Vier- husen 1—14, Zweihusen 1—13, Sand- kathen 4—32; Wassermühlen: Klein- mühle 1—9, Oelmühle 1—10; Chaussee- haus Fegetasche 1—2.	51. Raisdorf 36—308; Kathen: Erdbeeren- berg 8—74, Coloniakathen 1—47; aus- gebaute Stellen Raisdorferholz 4—19, Pachtstelle Reuterkoppel (jetzt zu 93.) 2—21, Forsthaus Vogelsang (jetzt zu Nr. 93.) 1—13.
	46. Kadettenanstalt Schlossgrund Plön (gehört jetzt zur Stadt Plön) 8—268, Insel im Plönersee (geh. jetzt zu Nr. 92)	

am De- mber 1867.		Ortsanwesende Bevölkerung am 1. December 1871.																							
		Staats- angehörigkeit.		Religion.						Alter u. Schulbildung.					Pers. Gebrechen			Ortsabwesende 1871.	Laufende Nummer.						
		Preussen	Nicht- Preussen	Evan- gelische	Katho- liken	Son- stige Christen	Juden	Beken- ner and. Religio- nen und unbestimmt	Personen					Einzelner:											
									unter 10 Jahr alt	über 10 Jahr alt:				Blinde	Taub- stumme	Ei- d- und Irrsinnige									
können lesen u. schreiben	Schulb. nicht angeg.									Anal- pha- beten	Anal- pha- beten														
10.	11.	12.	13.	14.	15.	16.	17.	18.	19.	20.	21.	22.	23.	24.											
217	230	—	230	—	—	—	55	161	—	14	—	—	—	2	37										
628	716	10	726	—	—	—	208	496	—	22	1	—	1	21	38										
643	627	11	637	1	—	—	183	408	14	33	—	—	3	5	39										
258	246	2	248	—	—	—	45	189	—	14	2	—	—	1	40										
247	241	—	240	—	—	1	55	179	2	5	—	—	—	6	41										
260	233	22	255	—	—	—	60	190	—	5	—	—	—	7	42										
219	210	3	213	—	—	—	42	162	—	9	—	2	1	—	43										
185	172	—	172	—	—	—	37	131	2	2	—	—	—	5	44										
55	107	—	107	—	—	—	25	77	—	5	—	—	—	—	45										
233	273	25	295	3	—	—	40	252	1	5	—	—	1	2	46										
112	115	—	115	—	—	—	26	85	—	4	—	—	—	1	47										
278	305	9	314	—	—	—	75	207	—	32	—	1	1	2	48										
322	323	3	326	—	—	—	78	234	—	14	—	—	—	12	49										
187	190	—	190	—	—	—	55	134	—	1	—	—	—	2	50										
493	474	8	482	—	—	—	137	294	—	51	1	1	1	3	51										
113	102	2	104	—	—	—	22	82	—	—	—	—	—	5	52										
291	274	1	275	—	—	—	72	198	1	4	—	—	3	—	53										
257	225	1	226	—	—	—	45	165	—	16	—	1	2	—	54										
183	181	3	184	—	—	—	35	128	—	21	—	—	—	12	55										
53	39	—	39	—	—	—	3	36	—	—	—	—	—	—	56										
533	1521	12	1520	14	—	—	329	1159	—	46	4	1	13	23	57										
137	120	2	122	—	—	—	28	85	—	9	—	—	—	—	58										
499	472	—	472	—	—	—	88	375	—	9	1	—	6	7	59										
358	370	3	373	—	—	—	93	276	—	4	—	—	1	10	60										
749	704	2	706	—	—	—	184	434	—	88	2	—	3	16	61										
120	105	2	107	—	—	—	18	79	—	10	—	—	—	3	62										
705	787	7	795	—	—	—	232	521	—	42	1	2	6	17	63										
193	189	1	190	—	—	—	45	140	—	5	—	—	—	1	64										
235	213	—	213	—	—	—	59	152	—	1	—	—	—	16	65										
335	371	3	374	—	—	—	85	271	5	13	—	1	1	19	66										
140	166	9	175	—	—	—	43	126	—	6	—	—	—	1	67										
116	110	8	118	—	—	—	32	86	—	—	—	—	—	1	68										
59	61	1	62	—	—	—	13	46	—	3	—	—	—	—	69										
99	92	2	94	—	—	—	29	63	—	2	—	—	—	5	70										
37	606	—	606	—	—	—	172	385	—	49	—	—	1	9	71										

vgl., ihre Wohnhäuser- und Einwohnerzahl.

<p>ören ache Hufe</p> <p>hren telle -14; telle</p> <p>rms- l-11, -2.</p> <p>ren- aus- -19, 93.) zu</p>	<p>53. Rönne 23 — 169; Parzellenstellen: Beckskathe 2—10, Krützkamp 1—7, Spitzkoppel 1—11, Wohlersberg 1—8; Pachtstelle: Heidenstein (jetzt zu 93.) 2—7; Kathen: Bormbrock 1—2, Rönnerheide 7—42; Kathe und Holzvogthaus Rönnerholz (letzteres mit 1—13 zu Nr. 93.) 2—19.</p> <p>54. Ruhwinkel 20—181, Hufen Serrahn 2—16, einzelne Stellen Vier 6—24, Erbpacht-Stelle Alekoppel 1—5.</p> <p>55. Schellhorn 21—158, klösterlicher Pachtthof Scharstorf (jetzt zu 93) 2—26.</p> <p>57. Schönberg 170—1440; einzelne Stellen: Neuschönberg 9—52, Holm 2—9, Schönbergerstrand 2—17; Fischerkathen: Brasilien 1—4, Kalifornien 1—12.</p> <p>58. Sieversdorf 14—107, Pachtstelle Oha 2—15.</p>	<p>59. Stakendorf 6—452, Kathen Staken- dorferstrand 4—20.</p> <p>60. Stein 45—354, Hufen Hohenstein 2—13, Kathe Feldscheide 1—6.</p> <p>61. Stolpe 49—427; Hufen: Bocksberg 4—17, Ellerstrücken 2—16, Klingenberg 2—13, Missenkamp 2—11, Silgenwisch 1—7, Wittmannsen 2—12, Halbhufen: Brammerberg 2—17, Kiererkamp 10—63; Wassermühle Depenarmühle 1—13; Kathen: Missmannsen 4—36, Mühlenberg 4—38, Nadelloch 3—33, Todtenberg 3—11.</p> <p>62. Wakendorf 14—104, Kathe Altona 1—3.</p> <p>63. Wankendorf 56—332; Hufen: Bockelhorn 3—12, Jägersberg 1—10, Köllingbeck 2—20, Neuenjäger 1—10, Obendorf 9—55, Puckrade 2—13; Halbhufen: Bausrade 4—21, Grünenjäger</p>	<p>3—24, Kahlrade 1—3; Wankendorfer Bahnhof 6—95.</p> <p>65. Wendtorf 21—154, Kathen Wendtorferstrand 9—59.</p> <p>66. Wisch 51—346, Kathe Silberberg 1—9, Hufe Fehrenwisch 3—19.</p> <p>67. Ascheberg 14—146, Forsthaus Kalübbberholz 2—16, Wirthshaus Schwiddeley 1—13.</p> <p>68. Bockhorn 3—47; Instenkathe: Eichholz 2—16, Neukathe 1—13, Drögenkühlen 2—13, Tannenkathe 1—17, Beckskathe 1—7.</p> <p>70. Bundhorst 9—72, Meierhof Ludwigs-lust 2—22.</p> <p>71. Klamp 1—23; Dörfer: Rönfeldholz 31—225, Wendtorf 36—232, Vogelsdorf 18—107; Meierhof Vogelsdorf 1—19.</p>
----------------------------------------------------------------------------------------------------------------------------------------------------	-------------------------------------------------------------------------------------------------------------------------------------------------------------------------------------------------------------------------------------------------------------------------------------------------------------------------------------------------------------------------------------------------------------------------------------------------------------------------------------------------------------------------------------------------------------------------------------------------------------------------------------------------------------------------------------------	-----------------------------------------------------------------------------------------------------------------------------------------------------------------------------------------------------------------------------------------------------------------------------------------------------------------------------------------------------------------------------------------------------------------------------------------------------------------------------------------------------------------------------------------------------------------------------------------------------------------------------------------------------------------------------	---------------------------------------------------------------------------------------------------------------------------------------------------------------------------------------------------------------------------------------------------------------------------------------------------------------------------------------------------------------------------------------------------------------------------------------------------------------------------------------------------------------------------------------------------------------------------------

Laufende Nummer.	N a m e n und topographische Bezeichnung der Communeinheiten.	Ortsanwesende Bevölkerung.								
		Wohnplätze.	Wohngebäude.	Einzel-	Fami- lien-	am 1. December 1871:				am 3. De- cember 1867.
						Haus- haltungen.	männ- liche	weib- liche	über- haupt	
		1.	2.	3.	4.		5.	6.	7.	8.
72	Depenau	4	16	4	35	87	111	198	84	182
73	Dobersdorf	11	64	1	131	374	357	731	481	761
74	Freudenholm	1	3	2	7	14	23	37	7	28
75	Futterkamp	8	86	14	152	419	484	903	550	919
76	Grünhaus	8	21	2	34	108	101	209	96	225
77	Hagen	9	44	4	91	238	272	510	319	532
78	Helmstorf	7	93	16	159	436	489	925	668	928
79	Hohenfelde	14	122	8	128	327	360	687	427	689
80	Horst, <i>Meierhof</i>	2	10	—	12	42	36	78	17	61
81	Kletkamp	16	89	5	159	438	440	878	556	896
82	Kühren	5	42	5	93	259	261	520	298	505
83	Lammershagen	9	102	9	163	424	456	880	550	820
84	Lehmkuhlen	10	76	13	146	380	413	793	519	809
85	Löhndorf, <i>Meierhof</i>	2	10	1	23	60	66	126	49	116
86	Nehnten	9	30	2	52	142	159	301	204	323
87	Nettelau, <i>Meierhof</i>	1	5	—	12	37	31	68	23	54
88	Neudorf	5	40	3	73	178	228	406	262	396
89	Neuhaus	32	208	12	274	778	781	1559	1061	1555
90	Panker	9	141	14	171	427	429	856	543	833
91	Perdoel	5	31	7	57	138	146	284	122	320
92	Plön, <i>siehe 45 und 46.</i>									
93	Preetz (Klosterhof)	2	35	2	49	89	157	246	91	236
94	Ranzau	8	112	5	195	579	533	1162	915	1143
95	Rastorf	6	84	7	133	415	378	793	454	804
96	Rethwisch	3	16	3	45	111	127	238	124	267
97	Rixdorf	9	155	10	276	731	827	1558	1253	1619
98	Salzau	27	119	2	189	591	573	1164	747	1142
99	Schädbeck	3	6	1	10	28	31	59	32	61
100	Schmoel	11	173	15	196	492	505	997	726	1033
101	Schönböcken	4	7	1	11	35	37	72	16	72
102	Schönweide	6	28	—	56	163	180	343	160	352
103	Sophienhof	2	30	5	50	111	142	253	166	261

Wohnplätze als Theile der Gemeinden u. dgl.,

72. Depenau 7—77, Forsthaus Kloster 1—11; Kathen: Rüsck 3—42, Ochsenkoppel 5—68.

73. Dobersdorf 4—42; Dörfer: Jasdorf 11—108, Lillenthal 14—147, Tökendorf 24—295; Hufen: Charlottenhof 1—7, Wildhaus 1—7, Wulfsburg 1—7; Kathen: Möreken 3—37, Wulfskuhl 1—5; Forsthaus Timbrock 1—11, Meierhof Wulfsdorf 3—65.

75. Futterkamp 8—78, Kirchdorf Blecken-
dorf 43—443; Dörfer: Sechendorf 13—124, Schlenndorf 15—170; Meier-
höfe: Friederikenthal 2—28, Schlen-
dorf 1—47; Kathen Drögenkamp 1—6,
Hufe Günenfelde 1—7.

76. Grünhaus 2—29, Kirchdorf Kirchn-
nichel 3—20, Dorf Neuarmhorst
11—113, Meierhof Kirchmühl 1—17,
Forsthaus Böckenberg 1—5, Hufe
Vogelsang 1—12; Kathen: Kieper 1—9,
Sieversberg 1—4.

77. Hagen 9—98; Dörfer: Muxall 12—128,
Röbsdorf 12—141, Schrevendorf 5—70;
Kathen: Bockholt 1—14, Rabenhorst
1—22; Hufe Christianenthal 2—16,

Meierhof Freienfelde 1—12, Schmiede
Treusahl 1—9.

78. Helmstorf 1—28, Wassermühle Helm-
storferrmühle 1—14; Dörfer: Kühren
36—326, Höchsdorf 31—457; Meier-
höfe: Mühlentfeld 2—18, Wetterade
1—31, Flehm 1—31.

79. Hohenfelde 2—41; Dörfer: Matzwitz
30—176, Satjendorf 64—293, Todendorf
15—77; Hufen: Ecksoll 1—10, Hafer-
stoppel 1—8, Haffkamp 1—10, Hoffeld
2—15, Malmsteg 1—5, Rossbaum 1—10;
Kathen: Hubertsberg 1—16, Sachs-
kamp 1—5; Holzvogt-Haus Hufe 1—4,
Meierhof Todendorf 1—15.

80. Horst 9—72, Krag Horsterfelde 1—6.

81. Kletkamp 9—85; Dörfer: Altharmhorst
19—167, Nesselndorf 25—241, Rathlau
15—160; Meierhöfe: Friedrichsleben
1—12, Grossrolbbe 5—80, Ludwigshof
2—18; Hufen: Ellert 1—12, Hassen-
berg 1—11, Lehmburg 1—10; Kathen:
Hohepredder 1—10, Colonie 4—27,
Scholbrock 2—23; Ziegelei Gross-
rolbbe 1—8, Forsthaus Hähnersaal
1—5, Pachtstelle Poggenmühle 1—9.

82. Kühren 13—161; Dörfer: Glinde 6—41,

Kleinkühren 11—173, Kührsdorf 10—110;
Meierhof Wilhelmenehof 2—35.

83. Lammershagen 6—80; Dörfer: Bauers-
dorf 22—225, Bellin 33—262, Seelent
34—266; Meierhof Friedeberg 3—28,
Schloss Blumenburg 1—6, Kathen Lehmu
1—5; Erbpacht-Stellen: Fingbusch 1—3,
Temel 1—5.

84. Lehmkuhlen 5—54; Meierhöfe: Ma-
rienwarder 1—24, Trenthorst 2—16;
Kathen Allee 6—79; Erbpacht-Stellen:
Glinde 2—18, Lassabeck 2—15; Schul-
haus Nienwöhd 1—9; Dörfer: Trent
32—278, Lepahn 24—293; Hufe Stauung
1—7.

85. Löhndorf 6—87, Kathen Köllingbeck
4—39.

86. Nehnten 5—46; Dörfer: Godau 5—44,
im Sande 5—68, Sepel 9—86; Pacht-
stellen: Vogelsang 2—17, Passup
1—11, Hohenstein 1—8, auf dem
Holm 1—10, auf der Hufe 1—11.

88. Neudorf 5—77; Dörfer: Schmieden-
dorf 7—73, Hasberg 17—157, Hoh-
wacht 10—96; Holzvogt-Haus Hohe-
rügen 1—3.

89. Neuhaus 7—87; Dörfer: Dransau
24—148, Emkendorf 37—248, Engelaun

am De- ember 367.	Ortsanwesende Bevölkerung am 1. December 1871.														Ortsabwesende 1871.	Laufende Nummer.	
	Staats- angehörigkeit.		Religion.					Alter u. Schulbildung.					Pers. Gebrechen Einzelner:				
	Preussen	Nicht- Preussen	Evan- gelische	Katho- liken	Son- stige Chri- sten	Juden	Beken- ner and. Religio- nen and unbe- stimmt	Personen					Blinde	Taub- stumme			Blöd- und Irrsinnige
								unter 10 Jahr alt	über 10 Jahr alt:								
10.	11.	12.	13.	14.	15.	16.	17.	können lesen u. schreiben	Schulb. nicht angeh.	Anal- pha- beten	20.	21.	22.	23.	24.		
182	189	8	198	—	—	—	—	44	119	—	35	—	—	—	—	—	
761	726	5	731	—	—	—	—	196	506	—	29	—	—	—	—	—	
28	28	9	37	—	—	—	—	9	25	—	3	—	—	—	—	—	
919	896	7	903	—	—	—	—	233	557	2	111	—	—	—	—	—	
225	203	6	209	—	—	—	—	53	142	—	14	—	—	—	—	—	
532	507	3	510	—	—	—	—	133	364	1	12	2	2	2	17	77	
928	910	15	925	—	—	—	—	231	604	4	86	1	—	12	7	78	
689	683	4	687	—	—	—	—	185	468	—	34	—	1	8	10	79	
61	76	2	78	—	—	—	—	32	45	—	1	—	—	—	—	80	
896	872	6	877	1	—	—	—	206	601	2	69	1	1	1	1	81	
505	505	15	520	—	—	—	—	148	328	—	44	2	1	1	2	82	
820	870	10	879	1	—	—	—	243	589	4	44	—	—	—	—	83	
809	782	11	793	—	—	—	—	222	467	4	100	—	—	5	3	84	
116	126	—	126	—	—	—	—	34	90	—	2	—	1	—	—	85	
323	296	5	301	—	—	—	—	59	232	1	9	—	—	—	1	86	
54	67	1	68	—	—	—	—	18	46	—	4	—	—	—	—	87	
396	403	3	406	—	—	—	—	122	207	2	75	—	—	—	—	88	
555	1 531	28	1 559	—	—	—	—	339	1 143	4	68	1	2	7	4	89	
833	856	—	856	—	—	—	—	227	545	2	82	1	1	1	6	90	
320	283	1	284	—	—	—	—	76	193	—	15	—	—	—	1	91	
236	241	5	246	—	—	—	—	28	199	—	19	1	—	3	7	92	
148	1 157	5	1 162	—	—	—	—	299	798	2	63	3	—	3	2	93	
304	766	27	793	—	—	—	—	154	621	—	18	3	2	7	2	94	
267	231	7	238	—	—	—	—	54	162	—	22	—	—	—	—	95	
319	1 555	3	1 558	—	—	—	—	416	939	2	201	1	—	5	1	96	
142	1 144	20	1 161	2	—	1	—	278	809	—	77	—	—	4	6	97	
61	54	5	59	—	—	—	—	13	40	—	6	—	—	—	1	98	
333	983	14	996	1	—	—	—	274	667	—	56	—	1	3	14	99	
72	70	2	72	—	—	—	—	15	49	—	8	—	—	—	—	100	
352	337	6	343	—	—	—	—	92	230	—	21	1	—	—	—	101	
261	251	2	253	—	—	—	—	73	160	—	20	—	—	1	2	102	
																103	

dgl., ihre Wohnhäuser- und Einwohnerzahl.

110;	23—143, Glaschendorf 15—92, Köhn 24—173, Plöns 17—128; Kirchdorf Gikau 13—106; Hufen: Blankenwater 1—10, Dickenbusch 2—14, Dransauerhebböck 2—7, Fetthörn 2—9, Jägerberg 1—7, Köhnerbrück 2—12, Redderkrug 2—9, Verensfelde 2—15; Meierhöfe: Gottesgabe 3—32, Köhn 1—30, Moorrehm 1—8, Mühlen 4—37, Wärderhof 1—6; Holzvogt-Häuser: Altenkrug 1—5, Rügen 1—8; Kathen: Köhnerhebböck 1—7, Köhnerholz 1—11, Oelböhm 5—46, Scholenfurth 1—10, Selkenrade 2—16; Schulstellen und Kathen: Klinker 2—14, Tröndel 3—28; Krugstelle Seekrug 1—10, Holzvogt-Haus, Hufe und Kathen Vörstenmoor 6—41.	93. Klosterhof Preetz 34—228, Kathe Hellerkath 1—18. Ausserdem siehe Nr. 25, 33, 47, 51, 53 u. 55.	Meierhöfe: Charlottenthal 2—19, Ottenhof 1—24, Selkau 1—30, Sophienhof 1—34; Kathen: Faulengraben 1—8, Jackenmoor 2—16, Legbank 2—19; Forsthaus Burg 1—14, Hufe und Holzvogt-Haus Hütten 2—18, Wirthshaus Neuenkrug 1—10, Wassermühle Salzaermühle 1—10, Ziegelei Ziegelhof 1—9.
ers- tent —28, ehm 1-3,	90. Panker 10—95, Meierhof Friedrichshof 1—12, Wirthshaus Hessenstein 1—5; Dörfer: Darry 68—375, Gaden- dorf 56—322; Hufen: Bollbrünge 1—10, Finksoll 1—7, Futterkamp 1—7; Holz- vogthaus Tammbrock 2—23.	94. Ranzau 9—86; Meierhöfe: Hohenhof 1—18, Hohensasel 2—24; Dörf.: Dannau 42—413, Gowens 18—190, Sasel 28—285, Ranzau 11—138; Papiermühle Ranzau 1—8.	99. Schädbeck 1—17, Hufe Moorseeden 1—11; Kathen Söhren 4—31.
Ma- -16; len: hul- rent ung	91. Perdoel 10—97; Pachtstellen: Nachtschatten 3—27, Kattholz 13—117; Meierhof Diekhof 4—34, Wassermühle Perdoelermühle 1—9.	95. Rastorf 13—155; Meierhöfe: Wildenhorst 3—36, Hoheneichen 2—29; Dörfer: Rosenfeld 28—205, Passau 36—299; Papier- und Wassermühle Rastorfer Papiermühle 2—49.	100. Schmoel 7—109; Dörfer: Hohenfelde 77—332, Schwarzbock 76—419; Hufen: Krumbreiten 1—10, Radeland 1—8, Söhren 1—10; Kathen: Eggerteich 1—5, Grünberg 1—11, Reihkuhle 2—12, Schwarzbockerholz 5—27; Holzvogt-Haus Rügen 1—4.
eck		96. Rethwisch 2—46; Dörfer: Danndorf 5—48, Falkendorf 9—144.	101. Schönböcken 3—40; Kathen: Viehkath 1—6, Risterrehm 1—16; Erbpacht-Stelle Oldenrathshörn 2—10.
—44, cht- sup lem		97. Rixdorf 5—80; Dörfer: Kossau 22—222, Mucheln 24—245, Rathjensdorf 28—295, Sellin 31—285; Kirchdorf Lebrade 41—360; Meierhöfe: Tresdorf 1—20, Theresienhof 2—24, Tramm 1—27.	102. Schönweide 7—35; Meierhöfe: Heinenruhe 1—13, Breitenstein 3—48; Kathen Brekels 3—54, Landinstellen Hakelsberg 5—72, Parcellenstellen Treufeld 9—56.
len- oh- ten-		98. Salzau 4—86; Dörfer: Fargau 22—225, Pratzau 13—152, Schleesen 31—253, Stoltenberg 18—163; Hufen: Adolphshof 1—7, Christinenhof 1—9, Christinenfelde 1—6, Ernstshausen 1—8, Fernhausen 1—6, Friedrichsfelde 1—7, Georgenfelde 1—10, Louisenthal 1—8, Münsterthal 1—7, Wulfshausen 1—6;	103. Sophienhof 28—234, Ansiedlung mit Krug Kreuzweg 2—19.
sau dan			

Laufende Nummer.	N a m e n und topographische Bezeichnung der Communeinheiten.	Wohnplätze.		Ein- zel- Fami- lien- Haus- haltungen.	Ortsanwesende Bevölkerung					
		1.	2.		am 1. December 1871:				am 3. De- cember 1867.	
				männ- liche	weib- liche	über- haupt	davon orts- ge- bürtig			
								Bewohner		
3.	4.	5.	6.	7.	8.	9.				
104	Wahlstorf	14	61	1	109	270	274	544	342	558
105	Waterneverstorf	11	90	5	146	381	410	791	648	826
106	Wittenberg	28	97	5	164	453	472	925	586	879
107	Wittmoldt	6	15	3	28	87	98	185	94	186
XII. Kreis Kiel.										
a) Stadtgemeinden.										
1	Kiel	4	1 772	460	5 791	16 978	14 786	31 764	12 050	27 186
2	Neumünster	4	703	101	1 805	4 888	4 241	8 629	4 280	9 045
b) Landgemeinden.*)										
3	Arpsdorf	4	24	4	31	86	83	169	65	163
4	Aspe (Grossen), <i>Kirchdorf</i>	8	140	18	194	444	454	898	495	903
5	Barkau (Klein)	6	23	1	26	78	79	157	73	157
6	Bissee	5	40	4	58	148	155	303	155	305
7	Blumenthal	5	59	2	74	172	182	354	171	376
8	Bönnhusen	3	34	3	48	119	136	255	138	274
9	Bönebüttel	4	38	2	49	130	129	259	97	249
10	Booksee	6	31	—	50	109	107	216	99	210
11	Bordesholm, <i>Kirchdorf</i>	6	73	7	115	248	272	520	172	486
12	Bostedt	4	65	3	100	228	241	469	221	450
13	Braak, <i>Dorf</i>	1	14	1	18	48	44	92	35	88
14	Brachenfeld	2	18	—	20	52	53	105	46	110
15	Brooklande	3	14	—	27	59	73	132	39	144
16	Brügge, <i>Kirchdorf</i>	2	87	10	129	282	296	578	295	607
17	Buchwald (Gross)	5	54	3	73	184	187	371	175	359
18	Dätgen	3	47	1	59	149	145	294	148	317
19	Diedrichsdorf	1	39	1	67	172	165	337	143	284
20	Ehndorf	2	37	3	45	112	108	220	96	228
21	Eiderstede	5	62	4	85	192	207	399	163	396
22	Einfeld	8	46	2	63	156	166	322	116	318
23	Felde	9	45	1	66	162	173	335	177	355
	Fiefharrie, <i>siehe 30.</i>									
24	Flintbeck (Gross), <i>Kirchdorf</i>	4	58	12	84	292	273	565	283	578

*) Wo die nähere Bezeichnung fehlt, ist „Dorf“ zu lesen. — Der Sitz des Landraths-Amtes ist in Bordesholm, Nr. 11.

Wohnplätze als Theile der Gemeinden u. dgl.,

- 104. Wahlstorf 3 — 53; Dörfer: Wielen 22—153, Wahlstorf 24—226; Hufen: Brache 1 — 9, Bredeneck 1 — 14, Gläserkoppel 1 — 8, Kaiserskamp 1—6, Mühlenberg 1—11, Raschkamp 1 — 7; Kathen: Tiefenthal 2 — 19, Altenhöfen 1—17, Bargblocken 1—3, Gräberei 1—15; Forsthaus Vogelsang 1—3.
- 105. Waterneverstorf 7 — 79; Dörfer: Behrendorf 53 — 446, Kembs 11 — 84, Stöfs 9 — 84; Hufen: Neuland 1 — 7, Rabans 1—11; Schulhaus Deichkamp 1—8, Holzvogt-Haus Etkathe 1—11, Meierhof Stöfs 1—16, Kathe Stromhaus 1 — 12, einzelne Stellen Lippe 4—33.
- 106. Wittenberg 6—93; Dörfer: Martensrade 12—74, Passau 18—163, Stellböcken 14 — 126; Meierhöfe: Christiansruhe 1—13, Hasselburg 2—17,

- Hohenhütten 1—26; Häuserstellen: Düsterbusch 1 — 5, Fahlenbrügge 1—8, Grabensee 2—11, Klünteu 3—29, Rügen 1—6; Hufen: Grebiensrade 2—13, Haferklinten 2 — 20, Hohenklampen 1—8, Kollstedt 1—12, Radekuhl 1—9, Schien 1—10, Speckeln 1—13; Kathen: Broock 9—71, Hammel 1—7, Kalsen 4—67, Kirschkampkoppel 4—45, Mittelstkoppel 2—13; Schmiede und Kathen Ellhornsberg 3—42, Wohnhaus Jägersberg 1—10, Ziegelei Lohbeck 1—9, Schulhaus Rührade 1—5.
- 107. Wittmoldt 3—37; Meierhöfe: Eichhorst 2—37, Güstorf 1—24; Kathen: Lustholz 1—11, Mühlenbeck 1—8, Wittmoldt 7—68.

- mer 2—29, Kielerhof 2—25; Gasthaus Eiderkrug 1 — 6, 1 schwimmendes Dock 7, 1 Dampf-Feuerspritze 2, 1 Dampfkrahn 4, 1 Kasernenschiff (Barbarossa) 408, 79 Schiffe im Hafen 489.
- 2. Stadt Neumünster 700 — 8 608; Ausbauerstellen: Freienholm 1-6, Warmstorf 1—8, Fresenburg 1—7.
- 3. Arpsdorf 20 — 146; Ausbauerstellen: Hellsiek 2—11, Friedrichsgabe 1—8, Willenbrook 1—4.
- 4. Grossenaspe 108 — 704; Ausbauerstellen: Warmkammer 2-16, Grossenasperfeld 16-111, Oberhof 2-12, Eckholt 2—12, Bass 2—9, Halloe 4—19, Rieshorn 4—15.
- 5. Kleinbarkau (Brammer 1-8, Rehrkruz 2—15, Schlichtenkamp 1—14, Schou-

XII. Kreis Kiel.

- 1. Stadt Kiel 1767—30794; Höfe: Ham-

Ortsanwesende Bevölkerung am 1. December 1871.

um De- ember 1871.	Staats- angehörigkeit.		Religion.					Alter u. Schulbildung.				Pers. Gebrechen Einzelner:			Ortsanwesende 1871. Laufende Nummer.	
	10.	11.	12.	13.	14.	15.	16.	Personen				21.	22.	23.		
								unter 10 Jahr alt	über 10 Jahr alt:							
									können lesen u. schreiben	Schulb. nicht angeg. An- pha- beten	Blinde					Taub- stamme
9.	10.	11.	12.	13.	14.	15.	16.	17.	18.	19.	20.	21.	22.	23.	24.	
558	538	6	544	—	—	—	—	139	353	—	52	1	1	3	9	104
826	780	11	790	—	1	—	—	233	497	—	61	—	—	4	8	105
908	908	17	925	—	—	—	—	216	615	5	89	4	—	4	10	106
186	179	6	185	—	—	—	—	42	115	—	28	—	—	2	2	107
136	30 432	1203	30 712	799	65	187	1	6 341	24 505	284	634	42	17	74	518	1
045	8 550	64	8 534	77	8	10	—	2 326	6 043	109	151	3	5	24	73	2
163	165	4	169	—	—	—	—	30	131	3	5	—	—	3	2	3
903	886	12	897	1	—	—	—	216	635	13	34	1	—	8	4	4
157	157	—	157	—	—	—	—	33	110	4	10	1	—	1	—	5
305	300	3	303	—	—	—	—	79	217	4	3	—	—	—	—	6
376	352	2	354	—	—	—	—	101	242	—	11	—	—	2	3	7
274	253	2	255	—	—	—	—	70	183	1	1	—	2	—	1	8
249	255	4	259	—	—	—	—	66	190	1	2	—	—	1	6	9
210	214	2	216	—	—	—	—	66	144	1	5	—	—	1	2	10
186	514	5	515	5	—	—	—	118	387	10	5	—	—	2	10	11
150	458	10	467	2	—	—	—	126	340	—	3	—	—	3	3	12
88	91	1	92	—	—	—	—	12	80	—	—	—	—	1	—	13
110	104	1	105	—	—	—	—	24	80	—	1	—	—	1	—	14
144	130	2	132	—	—	—	—	34	95	1	2	—	—	—	4	15
307	573	5	578	—	—	—	—	156	406	3	13	—	—	2	12	16
159	367	4	371	—	—	—	—	85	259	—	27	—	—	1	5	17
117	291	3	294	—	—	—	—	81	211	—	2	—	—	—	2	18
184	333	4	334	3	—	—	—	88	234	7	8	—	—	—	2	19
228	219	1	220	—	—	—	—	52	164	—	4	—	1	1	—	20
196	398	1	398	—	1	—	—	101	287	—	11	—	1	3	1	21
118	318	4	322	—	—	—	—	88	226	3	5	—	—	—	1	22
155	335	—	335	—	—	—	—	85	242	—	8	—	—	—	2	23
178	563	2	565	—	—	—	—	150	361	7	47	—	—	13	6	24

r. 11.

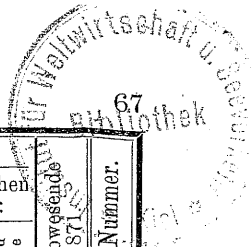
ihre Wohnhäuser- und Einwohnerzahl.

haus des 2. 1 Bar- 489.	segen 2—13) 20—147, Ausbauerstellen Ketelsberg 3—10.	11. Bordesholm (Lindenthal 1—3, alter Heidkrug 2—13) 65—475; Ausbauer- stellen: auf der Heide 5—22, in der Kuhle 2—9; Wirthshaus neuer Heid- krug 1—14.	zirk Bordesholm, Nr. 80) 1—4, Aus- bauerstelle Viehhörn 1—4.
Aus- arm- len: —8,	6. Bissee (Kathen: Communehäuser 2-25, Hoffnung 1—9) 36—281; Erbpacht- Stellen: Bisseerteich 2—13, Vielkiek 2—9.	12. Bostedt 60—435, Oberförster- und Försterstelle Friedrichswalde 2—13; Ausbauerstellen: Viertkathe 1—8, springender Hirsch 2—13.	20. Ehnndorf 29—178, Ausbau Ehnndorfer- moor 8—42.
ner- sen- bek- —19,	7. Blumenthal (Grossblumenthal 28-193, Kleinblumenthal 15—88, Scheidethor 5—20) 48-301; Ausbauerstellen: Boll- huserteich 9—42, Osselberg 2—11.	14. Brachenfeld 16—98. Ausbauerstelle Rothekathe 2—7.	21. Eiderstede (Niederlage 1—10, im Sande 10—79) 45—283, Bordesholmer Bahnhof 10—77, Ausbau Eiderstede- feld 7—40.
crv- hol-	8. Böhnhusen 31-233; Ausbauerstellen: Böhnhuserholz 2—8, an der Eisen- bahn 1—14.	15. Erbpachts-District Brooklande: Dorf 11—90, Gehöft Augustenhof 1—32, Ausbauerstelle Viertkamp 2—10.	22. Einfeld 38—242; Gehöfte: Einfelder- schanze 2—18, Warzenberg 1—9, Krückenkrug 1—17, Gross-Stover 1—18, Kleinstover 1—9, Kaffeekrug 1—3; Forsthaus Moorvogsstelle 1—4.
	9. Bönebüttel 26—185; Ausbauerstellen: Aufeld 6—30, Bönebüttelfeld 5—28; Gehöft Brammer 1—16.	16. Brügge 66—446, Ausbau Brüggerholz 21—132.	23. Dörfer: Felde (Gehöfte: Flottbeck 1-11, Langleben 1-7, Langlohe 1-18, Wulfsfelde 1—10; Holzkathe 1—14, Moorkthen 2—15) 32—248, Ranzel 12—79; Gehöft Mohrrägen 1—8.
	10. Booksee 24—174; Ausbauerstellen: Ketelsberg 2—10, Schlagbaum 2—17, Donnerhorst 1—3, Moorkathe 1—5, Hohenleuchte 1—7.	17. Grossbuchwald m. Armenhaus 41-295; Ausbauerstellen: Fischerkathe 2—11, Kluven 2—12, Sahrendorf 5—30, Ovendorferredder 4—23.	24. Grosshüntbeck 54—451; Ausbauer- stellen: Flintbeckerholz 2—10, im Teich 1—7; Armen-Arbeitshaus 1—97.
		18. Dätgen 45—286, Försterstelle Hof- feld (gehört jetzt zum Forst-Gutsbe-	

Laufende Nummer.	N a m e n und topographische Bezeichnung der Communeinheiten.	Wohnplätze.	Wohngebäude.	Einzel-	Fami- lien-	Ortsanwesende Bevölkerung.					
						am 1. December 1871:					am 3. De- cember 1867.
						Haus- haltungen.	männ- liche	weib- liche	über- haupt	davon orts- ge- bürtig	
1.	2.	3.	4.	5.	6.	7.	8.	9.			
25	Flintbeck (Klein), <i>Klosterdorf</i> ...	5	51	3	69.	144	192	336	188	345	
26	Gaarden ...	11	50	10	93	278	298	576	142	512	
27	Gadeland, klösterl. Antheils ...	1	13	—	16	40	42	82	32	71	
28	„ „ königl. Antheils ...	4	33	1	36	106	86	192	84	191	
29	Grevenkrug ...	3	30	4	33	77	94	171	95	181	
30	Harrie (Fief-) ...	2	30	1	29	68	74	142	56	147	
31	„ (Gross) ...	3	48	6	65	158	165	323	163	341	
32	„ (Klein) ...	6	21	—	31	76	73	149	51	152	
33	„ (Negen-) ...	3	39	2	53	116	136	252	109	243	
34	Hassee ...	6	61	4	111	307	269	576	191	378	
35	Hasseldieksdamm ...	3	29	—	42	112	115	227	110	203	
36	Heidmühlen ...	1	13	1	19	37	47	84	42	99	
37	Heikendorf (Alt) ...	4	62	2	92	214	234	448	306	439	
38	„ (Neu) ...	10	55	3	79	208	208	416	284	336	
39	Hoffeld, <i>Erbpachts-District</i> ...	3	47	1	49	119	122	241	111	248	
40	Husberg ...	2	25	2	36	95	110	205	101	208	
41	Kronshagen (= Cronshagen) ...	6	40	—	44	141	126	267	73	275	
42	Kummerfeld (Gross) ...	4	41	1	48	122	127	249	115	237	
43	„ (Klein) ...	1	20	1	24	58	52	110	48	133	
44	Latendorf ...	3	34	3	43	125	113	238	116	238	
45	Loop ...	3	36	2	45	106	109	215	103	227	
46	Meimersdorf, <i>Klosterdorf</i> ...	1	50	3	65	167	175	342	186	334	
47	Milckendorf (= Mielkendorf) ...	3	24	3	28	87	81	168	101	158	
48	Möntenort, <i>Fischerdorf</i> ...	4	37	1	51	140	122	262	186	260	
49	Mönkeberg ...	5	28	3	36	90	93	183	89	166	
50	Molfsee ...	5	42	4	57	164	160	324	178	320	
51	Moorsee ...	2	34	1	50	128	125	253	98	263	
52	Mühbrook ...	4	46	5	57	153	127	280	120	280	
	Negenharrie, <i>siehe 33.</i>										
53	Neumühlen ...	1	48	13	130	312	277	589	215	445	
54	Ottendorf ...	3	42	—	48	140	140	280	116	270	
55	Padenstedt ...	2	34	1	46	121	100	221	104	225	
56	Reesdorf ...	2	22	4	24	55	62	117	53	122	
57	Rumohr, <i>vgl. 80</i> ...	5	44	4	57	147	164	311	176	342	
58	Rumöhrhütten, <i>Erbpachts-District</i> ...	3	8	4	5	19	24	43	9	46	
59	Russee ...	2	46	1	66	156	176	332	172	308	
60	Schireensee ...	3	38	4	56	118	134	252	120	233	
61	Schmalstede ...	3	31	5	39	99	97	196	99	239	
62	Schönbeck ...	1	40	3	47	110	116	226	105	222	
63	Schönhorst, <i>Erbpachts-District</i> ...	1	45	3	63	131	133	264	103	273	
64	Schönkirchen, <i>Kirchdorf</i> ...	1	46	3	75	195	189	384	212	391	

Wohnplätze als Theile der Gemeinden u. dgl.,

25. Kleinfintbeck 44—292; Ausbauerstellen: Röthsaal 2—11, Haidkathe 1—3, an der Eisenbahn 2—8, Stover 2—22.
26. Gaarden 22—257; Ausbauerstellen: Marienlust 1—15, Sieverskrug 3—32, Lübschenbaum 4—57, Krusenrott 3—23, Karlsburg 1—8; Försterei Poppenbrügge 1—3; Gehöfte: Petersburg 3—16, Viehburg 3—40; Wirthshaus Hamburgerbaum 4—29, Privat-Irrenanstalt Hornheim 5—96.
28. Gadeland (liegt im Anschluss an Nr. 27) 28—154; Ausbauerstellen: Grelenkamp 2—11, Gadelandermoor 2—15, Luxenburg 1—12.
29. Grevenkrug 21—130; Ausbauerstellen: Manhagen 4—19, an der Chaussee 5—22.
30. Fiefharrie 19—138, Einzelhaus Kiebitzmoor 1—4.
31. Grossharrie 36—251; Ausbauten: Vielkiek 3—23, Vogelsang 9—49.
32. Kleinharrie 11—72; Ausbauerstellen: Kleinharrierredder 6—24, Feldscheide 1—14; Holzkathe 1—11, Wirthshaus Braunerhirsch 1—21, Waldwärter-Stelle Kleinharrie 1—7.
33. Negenharrie 35—233, Hohlerweg 1—7, Moorkathen 3—12.
34. Dörfer: Hassee mit Mückenkuhl 24—173, Winterbeck mit Ziegelsen 31—330; Mühle und Einzelhäuser Demühlen 4—51; Ausbauerstellen: Schusterkathe 1—11, Speckenbeck 1—11.
35. Hasseldieksdamm 20—153; Ausbauten: Wittland 4—25, Kohlhorst 5—44.
37. Altheikendorf 59—381, Korn-Windmühlen-Besitzung Schrevenbornermühle 1—11; Ausbauerstellen: Neuen-damm 1—8, Verdiek's Haus 1—6.
38. Neuheikendorf (Bookenkoppel 2—11, Brammerkrug 2—18, Dehnhathe 3—15, Hofkamp 2—13, Silberthurm 2—11, Wohld 2—22) 51—381; Ausbauerstellen: Dinghorst 1—13, Kählen 2—17, Mühlenbach 1—5.
39. Hoffeld 43—214, Suhrendorf 2—12, Ziegelhof 2—15.
40. Husberg 19—153, Husbergermoor 6—47.
41. Erbpachts-District Kronshagen: Dorf 12—76, Ausbauerstellen: Eickhof



Ortsanwesende Bevölkerung am 1. December 1871.

am De- cember 1871.	Staats- angehörigkeit.		Religion.					Alter u. Schulbildung.				Pers. Gebrechen Einzelner:			Ortsabwesende 1871	Laufende Nummer.
	Preussen	Nicht- Preussen	Evan- gelische	Katho- liken	Son- stige Christ- en	Juden	Beken- ner and. Religio- nen und unbe- stimmt	Personen				Blinde	Taub- stumme	Blöd- und Irrsinnige		
								über 10 Jahr alt:								
								unter 10 Jahr alt	können u. lesen u. schreiben	Schulb. nicht angeg. An- pha- beten						
10.	11.	12.	13.	14.	15.	16.	17.	18.	19.	20.	21.	22.	23.	24.		
345	335	1	336	—	—	—	—	97	237	—	2	—	—	3	2	25
512	544	28	567	4	1	4	—	119	433	13	11	1	4	35	2	26
71	82	—	82	—	—	—	—	21	61	—	—	—	—	—	—	27
191	189	3	192	—	—	—	—	61	127	3	1	—	—	—	—	28
181	171	—	171	—	—	—	—	45	113	1	12	—	—	1	4	29
147	139	3	142	—	—	—	—	35	100	—	7	—	—	—	1	30
341	320	3	323	—	—	—	—	77	240	1	5	—	1	1	2	31
152	149	—	143	6	—	—	—	32	116	—	1	—	—	—	—	32
243	246	6	252	—	—	—	—	62	175	4	11	—	—	—	4	33
378	569	5	566	5	5	—	—	168	397	—	11	2	—	2	2	34
203	226	1	226	—	—	1	—	71	145	1	10	—	—	—	—	35
99	84	—	84	—	—	—	—	25	58	—	1	—	—	—	2	36
439	448	—	448	—	—	—	—	111	333	—	4	—	—	2	1	37
336	414	2	416	—	—	—	—	115	283	—	18	—	1	2	3	38
248	238	3	241	—	—	—	—	34	205	—	2	—	—	—	3	39
208	205	—	204	1	—	—	—	55	145	—	5	—	—	—	—	40
275	260	4	261	6	—	—	—	49	205	10	3	—	—	1	3	41
237	247	2	249	—	—	—	—	53	192	1	3	—	—	2	1	42
133	109	1	110	—	—	—	—	30	66	13	1	—	—	1	1	43
238	237	1	238	—	—	—	—	52	179	1	6	—	—	1	—	44
227	215	—	215	—	—	—	—	39	173	—	3	—	—	—	2	45
334	340	1	342	—	—	—	—	78	252	—	12	—	1	—	1	46
158	167	1	168	—	—	—	—	41	124	—	3	—	—	—	1	47
260	261	1	262	—	—	—	—	69	193	—	—	1	—	—	9	48
166	183	—	183	—	—	—	—	56	124	1	2	—	—	1	—	49
320	319	5	323	—	—	1	—	92	226	—	6	—	—	—	2	50
263	253	—	253	—	—	—	—	64	184	—	5	1	—	—	—	51
280	280	—	280	—	—	—	—	94	179	—	7	—	—	—	2	52
445	571	18	576	12	1	—	—	157	428	—	4	—	—	1	18	53
270	277	3	280	—	—	—	—	50	211	1	18	—	—	8	1	54
225	218	3	221	—	—	—	—	45	173	1	2	1	1	1	2	55
122	117	—	117	—	—	—	—	19	93	1	4	—	—	—	1	56
342	306	5	311	—	—	—	—	79	222	3	7	—	—	1	—	57
46	43	—	43	—	—	—	—	11	32	—	—	—	—	—	—	58
308	332	—	331	1	—	—	—	91	234	3	4	1	—	3	—	59
233	250	2	252	—	—	—	—	81	167	—	4	—	—	—	4	60
239	196	—	196	—	—	—	—	46	145	2	3	—	—	—	1	61
222	224	2	225	—	1	—	—	45	179	1	1	—	—	—	3	62
273	263	1	263	1	—	—	—	80	168	3	13	—	—	2	8	63
391	383	1	383	—	1	—	—	101	266	4	13	—	—	3	3	64

Ortsabwesende
1871

Ortsabwesende 1871	Laufende Nummer.
1—11, Eickkoppel 6—42, Heidenberg 9—46, Kopperpahl 10—75, Julienst 2—17.	49. Mönkeberg (Klingenberg 2—10, Eichsaal 3—13, Katzenbeck 3—22, Kindersoll 1—14) 28—183.
42. Grosskummerfeld 32—197; Ausbauerstellen: Brammerhörn 3—14, Rothenkamp 4—26; Papiermühle 2—12.	50. Molfsee (Poggenkrug 2—15, Bärenkrug 2—17, Fusenkiek 1—12) 40—301, Gehöft Schulenhof 2—28.
44. Latendorf 25—179, Ortschaft Lietloh 4—29, Anbauerstellen Latendorferfeld 5—30.	51. Moorsee 26—172, Ortschaft Poggenbrücke 8—81.
45. Loop 32—197; Ausbauerstellen: Loopholz 2—11, Ellhorn 2—7.	52. Mühbrogk 23—133, Ortschaft Hohenhorst 17—108; Ausbauerstellen: Moor-kathen 5—36, Teckhorst 1—3.
47. Milokendorf 21—148; Gehöfte: Lehmteich 2—15, Maase 1—5.	53. (10 Schiffe 13.)
48. Mültenort 29—217, Ortschaft Kaltenborn 6—37; Stellen: Kähler's 1—3, Rathje's (=Wallachei) 1—5.	54. Ottendorf 35—194, Hof Bahrensbrook 1—6, zerstreut liegende Kathen 6—80.
	55. Padenstedt 33—214, Ausbauerstelle Padenstedterfeld 1—7.
	56. Reesdorf 15—77, Eiderkathen 6—37, 1 Bahnwärter-Haus 3.
	57. Rumohr 25—196; Ausbauerstellen: Rumohrholz 12—66, Hüttenkratt 4—24, Bornhorst 2—19; Waldwärter-Stelle Rumohr (gehört jetzt zum Forst-Gutsbezirk Bordesholm, Nr. 80) 1—6.
	58. Erbpachts-District: Rumohrhütten 6—31, Osselberg 1—6, Sophienlust 1—6.
	59. Russee 41—295, Ortschaft Heidenberg (= Ueberland) 5—37.
	60. Schireensee 31—214; Ausbauerstellen: Marienberg 2—13, Bollhuserteich 5—35.
	61. Schmalstede 26—168, Wassermühle Schmalstedermühle 1—11, Ausbauerstelle Grossenmoor 4—17.

Laufende Nummer.	N a m e n und topographische Bezeichnung der Communeinheiten.	Wohnplätze. 1.	Wohngebäude. 2.	Einzel- 3.	Fami- lien- 4.	Ortsanwesende Bevölkerung						
						am 1. December 1871:					davon orts- ge- bürtig 8.	am 3. De- cember 1867. 9.
						Haus- haltungen. 5.	männ- liche 6.	weib- liche 7.	über- haupt 7.	Bewohner		
65	Sören	2	21	—	34	80	82	162	64	146		
66	Sprenge, <i>Erbpachts-District</i>	4	23	2	30	65	69	134	55	99		
67	Sucksdorf	9	75	4	94	269	270	539	274	525		
68	Taasdorf, <i>Klosterdorf</i>	1	18	1	19	47	58	105	45	112		
69	Techelsdorf	2	27	4	33	92	88	180	81	181		
70	Tungendorf	3	34	1	43	112	111	223	106	213		
71	Voorde	1	24	2	31	87	87	174	64	218		
72	Wasbeck	2	68	4	93	231	212	443	223	444		
73	Wattenbeck	2	32	—	52	120	132	252	107	252		
74	Wellingdorf	3	53	4	111	270	258	528	230	415		
75	Wellsee	1	36	8	51	125	134	259	142	275		
76	Willingrade	2	20	1	20	49	55	104	63	109		
77	Wittorf	1	32	2	46	98	107	205	77	206		
78	Wyck	5	96	8	161	347	371	718	347	663		
c) Gutsbezirke. *)												
79	Blockshagen	5	11	2	15	43	51	94	30	95		
80	Bordesholm, <i>fiscal. Forst-Gutsbez., siehe 18, 57 u. 65.</i>											
81	Bothkamp	73	216	18	343	933	999	1 932	1 365	2 025		
82	Hohenschulen	2	13	2	20	59	61	120	48	137		
83	Knooperschleuse, <i>Canal-district</i>	1	1	—	1	3	3	6	—	—		
84	Marutendorf	8	25	4	48	116	116	232	94	205		
85	Neumünster, <i>fiscal. Forst-Gutsbez., unbewohnt.</i>											
86	Nordsee (Klein)	6	22	2	36	88	87	175	95	198		
87	„ (Neu)	2	5	—	10	36	40	76	26	80		
88	Opendorf	8	24	9	55	149	140	289	133	268		
89	Ovendorf, <i>Gehöft</i>	1	4	—	7	24	20	44	9	35		
90	Projensdorf	6	15	2	24	71	64	135	44	153		
91	Quarnbeck	25	133	8	189	490	499	989	628	1 064		
92	Schönhorst	4	25	4	56	124	155	279	133	325		
93	Schrevenborn	8	15	—	31	83	75	158	49	199		
94	Schwartenbeck	1	2	—	2	20	15	35	8	35		

*) Wo die nähere Bezeichnung fehlt, ist „adliges Gut“ zu lesen.

Wohnplätze als Theile der Gemeinden u. dgl.,

65. Sören 20—157, Försterstelle Sören (gehört jetzt zum Forst-Gutsbezirk Bordesholm, Nr. 80) 1—5.	74. Wellingdorf 46—473, Villa Dora 1—2, Ellerbeckerkathen 6—53.	2—15, Hüttenfeld 1—6, Gläserkoppel 1—3, Ovendorferredder 3—26, Wünderberg 1—12, Schlagbaum 2—12, Kievit 1—7, Schlipphorsterfeld 4—22, Schlipphorsterwöhd 3—18, Wohldhöru 1—5, Röschkoppel 1—5, Ziegelstelle 1—5, Vossberg 1—8, Stuppen 1—6, Wulfbruch 1—8, Grashorst 2—15, Wohldkramp 2—10, Viechteich 1—7, Wassermühlenstelle 1—4, Kirschenholz 1—10, Mahlerkathen 1—8, Bornrüm 2—11, Bockstegel 1—5, Kuhteich 1—8, Ziegelei 1—7, Dänenbrook 1—12, Viehbrook 1—8, Böhren 1—7, Vossacker 1—10, Bornvieh 1—12, Wischseggen 2—8, Wühren 1—9, Grossenmoor 1—6, Hollenbeckermoor 1—6, Hoffnung 1—9, Hollenbeckerholz 2—20, Kathencomplex Grissenbötel 6—85, Fährstelle Hochmuthskathe 1—3; Meierhöfe: Siek 2—25,
66. Dorf Sprenge 12—57, Wirthshaus Rothenhahn 2—13, Ausbauerstellen: Sprengerteich 7—48, im Busch 2—16.	76. Willingrade 18—95, Ausbauerstellen Willingraderfeld 2—9.	
67. Sucksdorf (Kopperpahlerteich 1—17, Bornbrook 1—10, Moorloch 1—9, Rothenbeck 1—9, Stockberg 2—16) 58—401; Ausbauerstellen: Viehdamm 4—31, Nienbrügge 11—96, Levensau 2—11.	78. Wyck (= Wieck) 45—395; Dorfschaften: Kempen 11—97, Steenbeck 20—109, Holtenau 7—47, Kopperpahl 13—70.	
69. Techelsdorf 26—174, Ausbauerstelle Techelsdorferfeld 1—6.	79. Haupthof Blockshagen (Hilfkathen 1—7, Johannisdorferkathen [=Lurup] 3—13, Hohlleuchte 2—11) 4—36, Dorf Steinfurth 7—58.	
70. Tungendorf 21—166; Ausbauten: Tungendorferfeld 8—37, Blocksberg 5—20.	81. Haupthof Bothkamp 3—37; Ausbauerstellen: Bothkamperredder 3—18, Jürstade 2—15, Weizenland 3—17, Kiekut 1—8, Hohlleuchte 1—3, Aufsichtskathen 2—40, Wassermühlenkathen 2—27, Wildhagenkathen 2—15, Diekkoppelmoor 1—20, Dreikronen 3—41, Friedenthal 1—11, Mühlenkamp 1—7, Leckerhölken 1—12, Schwarzredder	
72. Wasbeck 53—346, Colonie Prehnfeld 15—97.		
73. Wattenbeck 31—238, Ausbauerstelle Lurup 1—14.		

S
ange
Preus

10

1

ihre

S
N
A
I
9
S
I
r
I
I
82. I
84. I

am De- cember 1867.	Ortsanwesende Bevölkerung am 1. December 1871.														Ortsanwesende 1871.	Laufende Nummer.
	Staats- angehörigkeit.		Religion.					Alter u. Schulbildung.				Pers. Gebrechen Einzelner:				
	Preussen	Nicht- Preussen	Evan- gelische	Katho- liken	Son- stige Chri- sten	Juden	Beken- ner and. Religio- nen und unbe- stimmt	Personen				Blinde	Taub- stumme	Blöd- und Irrsinnige		
								unter 10 Jahr alt	über 10 Jahr alt:							
10.	11.	12.	13.	14.	15.	16.	17.	können lesen u. schreiben	Schulb. nicht angeg. beten	Anal- pha- beten	21.	22.	23.	24.		
146	162	—	162	—	—	—	41	115	4	2	—	—	—	—	65	
99	132	2	134	—	—	—	35	96	—	3	—	1	—	—	66	
525	534	5	538	1	—	—	138	390	5	6	1	—	2	—	67	
112	105	—	105	—	—	—	21	84	—	—	—	—	—	1	68	
181	179	1	180	—	—	—	51	122	3	4	—	1	—	1	69	
213	220	3	223	—	—	—	53	152	15	3	—	—	—	2	70	
218	172	2	174	—	—	—	42	118	—	14	—	—	1	1	71	
444	438	5	443	—	—	—	108	331	2	2	—	—	3	3	72	
252	246	6	252	—	—	—	54	176	14	8	1	—	—	1	73	
415	522	6	526	2	—	—	110	393	1	24	1	—	—	2	74	
275	259	—	259	—	—	—	64	194	—	1	—	—	1	—	75	
109	104	—	104	—	—	—	29	70	4	1	—	—	—	—	76	
206	204	1	205	—	—	—	52	137	—	16	—	—	1	2	77	
663	717	1	718	—	—	—	190	522	2	4	—	—	—	6	78	
95	93	1	94	—	—	—	16	73	—	5	—	—	—	2	79	
025	1909	21	1932	—	—	—	418	1375	36	103	4	2	10	6	81	
137	113	7	117	—	3	—	24	84	—	12	—	—	—	—	82	
205	5	1	6	—	—	—	—	6	—	—	—	—	—	1	83	
	232	—	232	—	—	—	58	161	—	13	1	—	3	—	84	
198	172	3	175	—	—	—	47	122	2	4	—	—	—	1	86	
80	67	9	76	—	—	—	24	49	—	3	—	—	—	1	87	
268	284	5	289	—	—	—	67	212	1	9	—	1	—	2	88	
35	42	2	44	—	—	—	9	29	2	4	—	—	—	—	89	
153	131	4	135	—	—	—	30	98	—	7	—	—	1	4	90	
064	976	13	982	—	7	—	270	700	—	19	3	—	3	11	91	
325	278	1	278	1	—	—	76	175	—	28	—	—	—	5	92	
199	157	1	157	1	—	—	34	112	—	12	—	—	—	8	93	
35	34	1	34	1	—	—	6	28	—	1	—	—	—	—	94	

dgl., Ihre Wohnhäuser- und Einwohnerzahl.

oppel Wun- — 12, — 23, thörn stelle 1-6, — 15, — 7, hen- born- seich — 12, osse- schen- sen- — 5, ker- sen- ths- — 23,	Schönhagen 4-70, Altbockhorst 1-38, Neubockhorst 4-55, Neuenrade 1-36, Altenrade 1-28, Ziegelhof 2-25; Dörfer: Dosenbeck 16-119, Steinhorst 9-37, Kleinbuchwald 9-63, Schillstorf 13-83, Langreihe 6-34, Bustorf 8-64, Hollenbeck 13-154, Schipp- horst 17-134, Hüttenwohld 13-108, Rendswühren 10-80; Korn-Wind- mühlen: Rendswührenerm. 1-18, Kleinbuchwalderm. 1-12; Neubock- horster Bahnhof 1-6, Schulhaus Kronshörn 1-7. 82. Haupthof Hohenschulen 2-23, Dorf Achterwehr 11-97. 84. Haupthof Marutendorf 3-40, Dorf Schönwohld (Bauerhufen: Seeburg 1-8, Langreihe 5-35, Sehberg 1-9; Griesenbötel 1-7) 20-181, Fischer- wohnung Binnenholz 1-6, Instenstelle Fegefener 1-5.	86. Haupthof Kleinordsee (Einzelhäuser: Seewiese 1-4, Zweibuchen 1-6; Jettbeck 2-9, Erbpacht-Stelle Hassel- rade 2-11) 11-94, Dorf Brandsbeck 11-81. 87. Haupthof Neunordsee 4-68, Kathe Goldrade 1-8. 88. Haupthof Oppendorf (Kathen: Rüb- holtskathen u. Meiereischeune 3-41, Spitzenkampskathe 1-10, Kirschholz- kathe 1-6) 9-115, Dorf Flügendorf 12-147, Korn-Wassermühle Oppen- dorfermühle 1-14, Ausbauerstellen Holzkathen 2-13. 90. Haupthof Projensdorf (Mühle 1-15, Holz 1-10, Feld 7-50, Erbpacht- Stellen 3-24) 14-130, Ausbauerstelle „an der Knooperschleuse“ 1-1. 91. Haupthof Quarneck 11-107; Meier- höfe; Dorotheenthal 2-32, Mettenhof	1-15; Dörfer: Rajensdorf (Kuckuks- berg 1-5) 9-64, Stampe (auf der Klinke 2-20, Halbschlag 1-5) 19-137, Melsdorf (Kählen 1-7) 28-133, Feg- feuer 9-56, Strohbrücke (Neuekathe 1-12, Nührenberg 1-8, Holzkoppel 1-6) 14-109; Kirchdorf Fleuhude 12-90; Ausbauerstellen: Spitzenrade 2-15, bei Landwehr 4-17, Reimers- hof 1-6, Heitholm 4-19, Schwarten- bock 2-14, Wittschap 1-10, kark- kamp 6-40, Ziegelhof 4-42, Holm 4-17. 92. Haupthof Schönhorst 4-71, Dorf Schönhorst 15-168; Ausbauerstellen: Landgraben 4-29, Wulfsberg 1-11. 93. Haupthof Schrevenborn (Bockholz 1-7, Dinghorst 1-12, Lshnkamp 5-45, Mainhorst 1-20, Neukoppel 1-4) 13-141; Ausbauerstellen: Kitz- berg 1-8, Rettdamm 1-9.
------------------------------------------------------------------------------------------------------------------------------------------------------------------------------------	------------------------------------------------------------------------------------------------------------------------------------------------------------------------------------------------------------------------------------------------------------------------------------------------------------------------------------------------------------------------------------------------------------------------------------------------------------------------------------------------------------------------------------------------------------------------------------------------------------------------------------------------------------------------------------------------------------------------	---------------------------------------------------------------------------------------------------------------------------------------------------------------------------------------------------------------------------------------------------------------------------------------------------------------------------------------------------------------------------------------------------------------------------------------------------------------------------------------------------------------------------------------------------------------------------------------------------------------------------------------------------------------------------------------------------------------------	------------------------------------------------------------------------------------------------------------------------------------------------------------------------------------------------------------------------------------------------------------------------------------------------------------------------------------------------------------------------------------------------------------------------------------------------------------------------------------------------------------------------------------------------------------------------------------------------------------------------------------------------------------------------------------------------------------------------------------------------------------------

Laufende Nummer	Namen und topographische Bezeichnung der Communeinheiten.	Wohnplätze.		Einzel-	Fami- lien-	Ortsanwesende Bevölkerung				
		1.	2.			am 1. December 1871:				am 3. De- cember 1867.
				Haus- haltungen.	männ- liche	weib- liche	über- haupt	davon orts- ge- bürtig		
									Bewohner	
3.	4.	5.	6.	7.	8.	9.				
XIII. Kreis Rendsburg.										
a) Gemeinden im Stande der Städte.										
1	Rendsburg, <i>Stadt</i>	11	712	239	1 971	6 839	4 682	11 521	4 621	12 460
2	Nortorf, <i>Flecken</i>	1	218	34	344	801	880	1 681	784	1 699
b) Landgemeinden.*)										
3	Aasbüttel	1	20	1	27	60	52	112	51	133
4	Agethorst	2	29	1	32	73	80	153	75	185
5	Altenkattbeck	2	16	—	17	49	46	95	40	90
6	Bargfeld	1	19	—	29	70	66	136	63	147
7	Bargstedt, <i>siehe auch 104.</i>	1	64	9	81	200	205	405	207	397
8	Behringstedt	3	64	4	78	194	197	391	233	391
9	Beltorf	2	42	2	44	111	116	227	107	250
10	Bendorf	3	29	—	30	98	94	192	85	184
11	Bestorf	1	46	—	53	125	117	242	107	284
12	Bockel	1	46	4	61	138	138	276	137	277
13	Bockelrehm	2	15	—	17	45	48	93	29	99
14	Bockhorst	2	7	—	8	22	20	42	8	45
15	Böcken	1	50	3	66	158	142	300	164	321
16	Borgdorf-Seedorf	3	33	1	40	116	97	213	82	159
17	Bornholt (Grossen)	1	23	1	25	78	65	143	80	149
18	„ (Lütjen)	1	21	1	21	71	62	133	72	136
19	Brammer	3	35	1	48	128	135	263	116	259
20	Breiholz	5	132	6	164	373	413	786	560	763
21	Brinjaha	5	30	2	32	84	81	165	83	176
22	Bünzen	1	31	3	37	106	88	194	83	221
23	Eisendorf	1	21	3	21	62	62	124	64	134
24	Ellerdorf	2	41	1	48	116	114	230	102	245
25	Embüren	2	28	1	36	80	100	180	75	197
26	Glüsing	2	12	2	13	25	33	58	16	68
27	Gnutz	4	90	6	110	252	255	507	273	484
28	Gockels	1	28	1	34	82	77	159	94	165
29	Grael	2	32	5	39	91	87	178	65	158
30	Gribbohm	3	47	1	53	155	145	300	164	330
31	Haale, <i>siehe auch 108</i>	3	77	—	88	200	216	416	238	419
32	Hademarschen, <i>Kirchdorf</i>	3	132	11	176	473	449	922	560	919
33	Hamweddel	8	38	3	37	111	93	204	104	190
34	Hanerau	4	43	4	54	160	158	313	109	359
35	Heinkenborstel	2	34	2	41	110	113	223	94	233
36	Hörsten	3	9	—	9	30	34	64	13	73
	Hohenwestedt, <i>siehe 93.</i>									
37	Holstennindorf	6	41	2	43	130	126	256	153	252
38	Holtorf	1	22	2	26	72	68	140	33	137

*) Wo die Bezeichnung fehlt, ist „Dorf“ zu lesen.

Wohnplätze als Theile der Gemeinden u. dgl.,

<p>XIII. Kreis Rendsburg.</p> <p>1. Stadt Rendsburg 693—11382; Landstellen: Kortenfohr 1—6, Sulmsberg 2—8; Gehöfte: Butterberg 3—26, Margarethenhof 2—12, Marienhof 2—13, Rothenhof 2—16, Sandhof 1—9, Sulmshof 2—16; Kathe Moorkathe 1—7, Wind- und Wassermühle Seemühlen 3—26.</p> <p>4. Agethorst 28—147, Abbau Lattendorf 1—6.</p> <p>5. Altenkattbeck 12—79, Abbau Schevenbrücke (= Schewenbrücke) 4—16.</p>	<p>8. Behringstedt 61—360, Wassermühle Ostermühlen 2—24, Abbau Pennigkrog 1—7.</p> <p>9. Beltorf 40—209, Gasthof Grünthal 2—18.</p> <p>10. Bendorf nebst Ausbauten Keller und Lohmühle (zusammen aufgeführt).</p> <p>13. Bockelrehm 11—63, Hof Kohlenbeck 4—30.</p> <p>14. Bockhorst 6—33, Kathe Böwerstenewehr 1—9.</p>	<p>16. Dörfer: Borgdorf 18—121, Seedorf 12—68; Abbau Springswedel 3—24.</p> <p>19. Brammer 27—222, Gehöfte Brammerau 6—33, Hufe Papenkamp 2—8.</p> <p>20. Dörfer: Breiholz 103—633, Lohklindt 23—127; Hufenstelle und Schleuse Bastenberg 2—15, Gehöft Wienböcken 1—4, Windmühle Fortunamühle 1—7.</p> <p>21. Brinjaha 13—92, Krug Springhirsch 2—13, Kathen Wisbeck 9—36, Kathen und Schulhaus Freudenberg 3—13, Barlohe (gehört zu Nr. 50) 3—11.</p>
-------------------------------------------------------------------------------------------------------------------------------------------------------------------------------------------------------------------------------------------------------------------------------------------------------------------------------------------------------------------------------------------------------------------	--------------------------------------------------------------------------------------------------------------------------------------------------------------------------------------------------------------------------------------------------------------------------------------------------------------------------	--------------------------------------------------------------------------------------------------------------------------------------------------------------------------------------------------------------------------------------------------------------------------------------------------------------------------------------------------------------------------------------------------------------------------------------------------------

		Ortsanwesende Bevölkerung am 1. December 1871.													Ortsabwesende 1871.	Laufende Nummer.	
		Staats- angehörigkeit.		Religion.					Alter u. Schulbildung.				Pers. Gebrechen Einzelner:				
		Preussen	Nicht- Preussen	Evan- gelische	Katho- liken	Son- stige Christen	Juden	Beken- ner and. Religio- nen und unbe- stimmt	Personen				Blinde	Taub- stumme			Blöd- und Irrsinnige
									unter 10 Jahr alt						über 10 Jahr alt:		
		10.	11.	12.	13.	14.	15.	16.	17.	18. können lesen u. schreiben	19. Schulb. nicht angegl. beten	20. Anal- pha- beten	21.	22.	23.	24.	
460	11 169	308	11 039	312	4	166	—	1 872	9 348	89	212	15	9	19	154	1	
399	1 661	20	1 674	3	4	—	—	432	1 211	16	22	—	1	4	33	2	
133	112	—	112	—	—	—	—	22	88	—	2	—	—	2	4	3	
185	153	—	153	—	—	—	—	27	125	—	1	—	—	1	2	4	
90	95	—	95	—	—	—	—	26	68	—	1	—	—	—	5	5	
47	136	—	136	—	—	—	—	31	105	—	—	—	—	—	1	6	
397	405	—	405	—	—	—	—	105	299	—	1	—	—	—	4	7	
391	389	2	390	1	—	—	—	93	298	—	—	—	—	—	5	8	
50	227	—	227	—	—	—	—	36	191	—	—	—	—	—	—	9	
84	192	—	192	—	—	—	—	52	138	—	2	—	2	1	—	10	
84	242	—	242	—	—	—	—	60	163	—	19	—	—	1	3	11	
77	276	—	276	—	—	—	—	70	202	—	4	1	—	—	2	12	
99	90	3	93	—	—	—	—	31	59	—	3	—	—	—	3	13	
45	42	—	42	—	—	—	—	9	31	—	2	—	—	—	—	14	
21	300	—	300	—	—	—	—	83	215	—	2	—	—	2	—	15	
59	212	—	213	—	—	—	—	49	157	—	7	—	—	—	1	16	
49	143	—	143	—	—	—	—	34	109	—	—	—	—	—	1	17	
36	133	—	133	—	—	—	—	39	92	—	2	—	—	—	1	18	
59	263	—	263	—	—	—	—	73	185	—	5	—	—	—	1	19	
63	786	—	786	—	—	—	—	195	580	—	11	—	—	5	60	20	
76	165	—	165	—	—	—	—	37	128	—	—	—	—	—	1	21	
31	194	—	193	1	—	—	—	36	156	—	2	—	—	2	—	22	
34	123	1	124	—	—	—	—	23	101	—	—	—	—	2	—	23	
45	230	—	230	—	—	—	—	56	169	—	5	—	—	2	1	24	
37	180	—	178	2	—	—	—	28	151	—	1	—	—	1	1	25	
38	58	—	58	—	—	—	—	12	45	—	1	—	—	1	1	26	
34	506	1	507	—	—	—	—	118	384	—	5	—	—	—	2	27	
35	159	—	159	—	—	—	—	39	117	—	3	—	—	—	3	28	
38	178	—	178	—	—	—	—	52	126	—	—	—	—	—	—	29	
30	300	—	300	—	—	—	—	63	228	—	4	—	—	2	1	30	
9	413	3	416	—	—	—	—	95	318	1	2	—	1	1	10	31	
9	917	5	921	1	—	—	—	226	679	2	15	1	2	7	16	32	
0	204	—	204	—	—	—	—	46	154	—	4	2	—	2	2	33	
9	303	13	310	1	5	2	—	78	238	—	2	—	—	—	4	34	
3	223	—	223	—	—	—	—	60	160	1	2	—	—	—	3	35	
3	64	—	64	—	—	—	—	18	46	—	—	—	—	—	1	36	
2	255	1	256	—	—	—	—	61	190	1	4	—	—	—	2	37	
7	140	—	140	—	—	—	—	38	100	—	2	—	—	—	2	38	

ihre Wohnhäuser- und Einwohnerzahl.

- | | | |
|-----------------------------------------------------------------------------------|------------------------------------------------------------------------------------------------------------------------------------------------------------------------------------------------|---------------------------------------------------------------------------------------------------------------------------|
| 24. Ellerdorf nebst Heinhop (zusammen
aufgeführt). | 31. Haale 74—393; Bauerstellen: Lust
2—12, Steinberg 1—11. | Lerchenfeld 1—13. (Die letzten drei
Wohnplätze bilden den Gutsbezirk
Hanerau.) |
| 25. Embühren 27—176, Kathe Stabrock
1—4. | 32. Hademarschen 129—906, Kathe Ham-
mer 1—7, Abbau Holstenhor 2—9. | 35. Heinkenborstel 32—215, Abbau Hah-
nenkamp 2—8. |
| 26. Glüsing 9—47, Kathen Sohrheide
3—11. | 33. Hamweddel 19—115, Bauerstelle
Hennstedt 2—13; Kathen: Heidkathen
7—36, Knebelshorst 5—21, Kollmoor
1—3, Stofstandskathe 1—3, Wisbrook
1—3, Windmühle Margarethenmühle
2—10. | 36. Hörsten 5—28; Gehöfte: Luhnvieh
2—18, Schachtholm 2—18. |
| 27. Gnutz 79—452; Kathen: Hofkamp
1—5, Rosenkamp 1—8; Abbau Hom-
bori 9—42. | 34. Hanerau 38—273, Hof Hanerau 3—23,
Kathe Wilhelmshain 1—4, Gehöft | 37. Holstennindorf 32—199; Abbauten:
Hellhop 2—12, Hohenhörn 2—13,
Steinhude 2—9, Weissmoor 1—9,
zum Raden 2—14. |
| 29. Grauel 28—148, Abbau Altenjahn 4—30. | | |
| 20. Gribbohm mit Gribbohmer Hochdonn
46—295, Kathe Bebeck 1—5. | | |

Laufende Nummer.	N a m e n und topographische Bezeichnung der Communeinheiten.	Wohnplätze.		Ein- zel-	Fami- lien-	Ortsanwesende Bevölkerung				
		Wohn- gebäude.	Haus- haltungen.			am 1. December 1871:				am 3. De- cember 1867.
				männ- liche	weib- liche	über- haupt	davon orts- ge- bürtig			
								Bewohner	5.	
39	Homfeld, <i>siehe auch 42</i>	1	30	1	40	114	99	213	96	227
40	Jahrsdorf.....	2	29	5	32	100	94	194	87	198
41	Jevenstedt, <i>Kirchdorf</i>	12	179	13	216	556	532	1 088	631	1 110
42	Innien, <i>vgl. 39</i>	3	42	1	48	131	125	256	110	264
	Kattbeck, <i>siehe 5 u. 52</i> .									
43	Krogaspe.....	1	30	1	53	138	142	280	120	274
44	Langwedel.....	2	99	7	129	316	333	649	356	652
45	Liesbüttel.....	3	27	1	33	75	75	150	56	140
	Lütjenwestedt, <i>siehe 94</i> .									
46	Luhnstedt, <i>siehe auch 104</i>	2	65	8	71	183	170	353	211	372
47	Maisborstel.....	1	31	3	35	99	90	189	93	181
48	Meetzen.....	1	37	1	49	127	119	246	112	225
49	Mörel, <i>siehe auch 104</i>	1	37	1	45	106	102	208	101	212
50	Nienborstel, <i>siehe auch 21. 108</i>	4	74	5	84	179	192	371	197	401
51	Nienbüttel, <i>vgl. 108</i>	2	23	—	26	63	66	129	66	123
52	Nienkattbeck.....	6	30	—	34	92	84	176	83	165
53	Nindorf.....	1	74	5	97	220	237	457	249	465
54	Nutteln.....	1	27	2	30	84	76	160	93	156
55	Oersdorf.....	2	38	1	39	105	114	219	128	231
56	Ohe-Höbeck.....	2	20	—	22	51	53	104	40	105
57	Ohrsee.....	1	27	5	27	65	76	141	78	150
58	Oldenborstel.....	1	20	—	23	50	57	107	47	107
59	Oldenbüttel.....	3	28	—	30	75	76	151	60	131
60	Oldenhütten.....	1	25	—	32	90	85	175	73	176
61	Ostenfeld.....	1	35	—	42	93	111	204	97	213
62	Osterstedt.....	1	82	6	91	213	230	443	256	454
63	Pemeln.....	2	17	2	17	49	49	98	47	112
64	Puls.....	2	49	3	67	174	173	347	152	363
65	Raade bei (=) Nortorf.....	1	21	—	27	69	67	136	60	124
66	„ Rendsburg.....	1	32	1	39	103	111	214	120	188
67	Remmels.....	6	44	4	58	146	136	282	147	314
68	Rönfeld (Oster).....	1	54	—	92	235	210	445	245	459
69	„ (Wester).....	4	76	3	97	222	216	438	226	481
70	Schacht-Audorf.....	3	45	5	54	128	134	262	123	238
71	Schenefeld, <i>Kirchdorf</i>	2	117	3	165	376	393	769	367	761
72	Schülldorf.....	1	56	3	61	141	151	292	148	323
73	Schülpe bei Nortorf.....	2	39	5	47	120	112	232	81	218
74	„ Rendsburg.....	2	41	1	45	100	94	194	95	215
75	Schwabe.....	2	24	—	27	55	66	121	55	141
76	Seefeld.....	1	33	3	37	95	94	189	108	209
77	Sietzbüttel.....	1	12	2	13	32	35	67	30	78
78	Stafstedt.....	7	51	2	58	167	168	335	175	321
79	Steenfeld.....	4	24	1	28	80	76	156	69	171
80	Tappendorf.....	2	39	4	44	101	121	222	93	230
81	Thaden.....	2	44	—	56	125	136	261	93	295
82	Thienbüttel.....	1	29	1	38	101	84	185	75	182

Wohnplätze als Theile der Gemeinden u. dgl.,

40. Jahrsdorf 26—161, Gehöft Nienjahn 3—33.	37—221, Abbau Bucken (gehört jetzt zu Homfeld, Nr. 39) 5—35.	15—68, Dörpstedt 21—123, Hütten 14—68.
41. Jevenstedt 126—304; Bauerstellen: Brockhorn 3—12, Spannan 10—54; Kathen: Henstedt 1—3, Kalshorn 2—7, Lehmkrumbusch 2—3, Petersburg 1—4, Stender 1—10, Vossberg 2—16; Abbauten: Dammstedt 12—54, Jevenstederteich 15—94; Kathen und Chausseehaus Barkhorn 4—22.	44. Langwedel 68—469, Abbau Langwedelerfeld 31—180.	51. Nienbüttel 19—109, Abbau Holstenbrook 4—20.
42. Innien mit Viertelhufe „zur Kapelle“	45. Liesbüttel 23—132, Bauerstelle Wilhelmshurg 2—7, Schulhaus und Kathen Spann 2—11.	52. Nienkattbeck 19—123; Kathen: Basshorn 1—3, Katzheide 3—17, Kühlenitz 2—7, Wormbargkamp 1—4; Abbau Polhorn 4—22.
	46. Luhnstedt 59—326, Ausbauten „im Vieh“ 6—27.	55. Oersdorf 25—135, Abbau und Mühle Hohenhörn 13—84.
	50. Dörfer: Nienborstel 24—112, Barlohe	56. Dörfer: Ohe 15—30, Höbeck 5—24.

am De- cember 367.		Ortsanwesende Bevölkerung am 1. December 1871.														Ortsabwesende 1871.	Laufende Numer.
		Staats- angehörigkeit.		Religion.					Alter u. Schulbildung.				Pers. Gebrechen Einzeln:				
		Preussen	Nicht- Preussen	Evan- gelische	Katho- liken	Son- stige Christen	Juden	Beken- ner and. Religio- nen und unbe- stimmt	Personen				Blinde	Taub- stumme	Blöd- und Irrsinnige		
									unter 10 Jahr alt	über 10 Jahr alt:							
10.	11.	12.	13.	14.	15.	16.	17.	Können lesen u. schreiben	Schulb. nicht angeg. Anst- phre- beten	18.	19.	20.	21.	22.	23.	24.	
227	211	1	213	—	—	—	—	50	160	3	—	—	—	—	—	3	39
198	193	1	194	—	—	—	—	44	144	—	6	1	—	—	1	1	40
110	1086	2	1086	2	—	—	—	276	801	5	6	—	2	—	5	4	41
264	256	—	256	—	—	—	—	51	197	4	4	—	—	—	2	12	42
274	277	3	280	—	—	—	—	72	208	—	—	—	—	—	—	2	43
652	640	7	649	—	—	—	—	216	409	12	12	2	1	—	2	7	44
140	149	1	150	—	—	—	—	39	111	—	—	—	—	—	1	3	45
372	353	—	352	1	—	—	—	82	265	4	2	—	1	—	4	2	46
181	189	—	189	—	—	—	—	68	119	2	—	—	—	—	2	2	47
225	246	—	246	—	—	—	—	59	187	—	—	—	—	—	—	—	48
212	208	—	208	—	—	—	—	58	149	1	—	—	—	—	—	3	49
401	371	—	371	—	—	—	—	71	299	1	—	—	1	—	1	3	50
123	129	—	129	—	—	—	—	33	95	—	1	—	—	—	—	2	51
165	176	—	176	—	—	—	—	40	135	1	—	—	—	—	—	4	52
465	455	2	457	—	—	—	—	98	347	2	10	—	—	—	4	—	53
156	160	—	160	—	—	—	—	39	119	1	1	1	—	—	1	1	54
231	219	—	219	—	—	—	—	50	168	—	1	—	1	—	1	4	55
105	104	—	104	—	—	—	—	20	83	—	1	—	—	—	1	1	56
150	139	2	141	—	—	—	—	23	118	—	—	—	—	—	1	—	57
107	107	—	107	—	—	—	—	28	76	—	3	—	—	—	—	3	58
131	149	2	150	1	—	—	—	29	110	9	3	1	—	—	—	3	59
176	174	1	175	—	—	—	—	48	124	1	2	—	—	—	2	—	60
213	204	—	204	—	—	—	—	42	159	2	1	—	—	—	—	12	61
154	443	—	443	—	—	—	—	107	334	—	2	—	—	—	3	8	62
12	98	—	98	—	—	—	—	27	70	1	—	—	—	—	—	4	63
163	346	1	347	—	—	—	—	81	257	1	8	—	—	—	1	9	64
24	136	—	136	—	—	—	—	32	104	—	—	—	—	—	—	—	65
88	214	—	214	—	—	—	—	53	161	—	—	—	—	—	—	3	66
14	281	1	282	—	—	—	—	49	231	1	1	—	—	—	1	5	67
59	445	—	445	—	—	—	—	96	347	1	1	—	—	—	2	2	68
81	438	—	438	—	—	—	—	96	337	2	3	—	—	—	—	—	69
38	262	—	249	—	13	—	—	74	185	3	—	1	—	—	—	4	70
61	768	1	766	3	—	—	—	191	558	7	13	3	—	—	3	7	71
23	290	2	292	—	—	—	—	63	217	4	8	—	—	—	1	3	72
18	232	—	232	—	—	—	—	53	174	2	3	—	—	—	—	6	73
15	194	—	194	—	—	—	—	43	151	—	—	—	—	—	—	5	74
41	121	—	121	—	—	—	—	23	98	—	—	—	—	—	—	4	75
39	189	—	189	—	—	—	—	45	140	1	3	—	—	—	—	—	76
78	66	1	67	—	—	—	—	11	53	—	3	—	—	—	—	—	77
21	335	—	332	3	—	—	—	76	253	4	2	—	1	—	7	3	78
71	156	—	156	—	—	—	—	32	121	—	3	1	—	—	—	1	79
30	222	—	222	—	—	—	—	46	176	—	—	—	—	—	—	2	80
35	261	—	261	—	—	—	—	62	196	—	3	—	—	—	—	4	81
32	185	—	184	1	—	—	—	37	144	3	1	—	—	—	2	4	82

gl., Ihre Wohnhäuser- und Einwohnerzahl.

ten	59. Oldenbüttel 25—131, Abbau Bockel- hoop 3—20.	70. Dörfer: Schacht 26—163, Aundorf 16—30; Kathe Moorkathe 3—14.	78. Stafstedt 39—275; Abbauten: Legan 4—23, Linnbrock 2—9; Kathen: Neut- jenthal 1—5, Sitz 2—11, Wartenberg 1—3, Wennhorn 2—9.
en-	63. Pemele 16—94, Kathe Hamer 1—4.	71. Kirchdorf Schenefeld 116—765, Was- ser- und Windmühle Neumühlen 1—4.	79. Steinfeld 15—102; Kathen: Fischer- hütte 2—9, Trotzenburg 1—6; Abbau Schnittlohe 6—39.
ss- en- ib-	64. Puls 48—332, Abbau Kammerhorst 1—5.	73. Schülpe 38—230, Kathe Grünthal 1—2.	80. Tappendorf 37—211, Kathen Kaacks- burg 2—11.
ie	67. Rimmels 31—222; Bauerstellen: Gräfenberg 2—10, Papenau 2—10; Chausseehaus Dellbrück 2—11, Abbau Horsten 6—25, Kathe Meenland 1—4.	74. Schülpe 40—190, Bauerstelle Jeven- berg 1—4.	81. Thaden 42—238, Hof Jarsdorf 2—23.
	69. Westerrönfeld mit Halbhufe Hoheluft 68—359, Gehöft Helenenhof 1—7, Kathen Flirup 7—42.	75. Schwabe 18—94, Abbau Brahmkamp 6—27.	

Laufende Nummer.	N a m e n und topographische Bezeichnung der Communeinheiten.	Wohnplätze.	Wohngebäude.	Einzel- Fami- lien- Haus- haltungen.	Ortsanwesende Bevölkerung					
					am 1. December 1871:				am 3. De- cember 1867.	
					männ- liche	weib- liche	über- haupt	davon orts- ge- bürtig		
										Bewohner
1.	2.	3.	4.	5.	6.	7.	8.	9.		
83	Timmaspe	1	54	3	66	170	161	331	144	317
84	Todenbüttel, <i>Kirchdorf</i>	2	42	2	50	119	132	251	123	279
85	Vaale	1	65	3	77	185	213	398	195	381
86	Vaalermoor	1	53	—	60	151	133	284	98	253
87	Vaasbüttel	2	32	1	39	83	96	179	81	199
88	Vollstedt (Grossen)	1	26	1	28	74	79	153	66	152
89	Wacken, <i>Kirchdorf</i>	2	48	1	53	134	139	273	107	259
90	Wapelfeld	1	41	4	44	111	118	229	115	226
91	Warder	2	26	—	32	85	75	160	67	132
92	Warringholz	2	12	1	17	45	39	84	9	87
93	Westedt (Hohen), <i>Kirchdorf</i>	6	163	32	306	734	723	1457	731	1389
94	„ (Lütjen)	1	104	3	134	315	316	631	377	643
c) Gutsbezirke.*)										
95	Annenhof	4	31	7	39	106	113	219	108	235
96	Bossee	13	56	4	80	246	242	488	269	486
97	Emkendorf	15	110	7	191	549	527	1076	688	1083
98	Georgenthal	3	16	1	26	72	70	142	44	152
99	Kluvensiek, <i>siehe auch 107</i>	2	26	4	38	125	121	246	127	254
100	Königsförde (Klein)	4	4	1	10	39	36	75	19	78
101	Kronsborg	2	41	7	72	190	197	387	153	435
102	Nienhof (Deutsch)	9	34	—	53	165	169	334	160	331
103	Nordsee (Gross)	10	35	2	54	184	151	335	157	340
104	Nortorf, <i>Forst-Gutsbezirk</i>	3	3	—	3	5	9	14	3	—
105	Osterrade	13	50	4	70	223	208	431	220	467
106	Pohlsee	7	35	—	61	166	152	318	176	342
107	Rendsburg, <i>Canal-Gutsb., j. zu 99</i>	1	1	—	3	13	5	18	1	—
108	„ <i>,Forst-Gutsb., j. 31. 50</i>	2	2	—	2	7	12	19	7	—
109	Schierensee	5	13	2	15	37	35	72	18	75
110	Steinwehr	5	17	—	26	81	70	151	67	161
111	Westensee	3	27	—	46	117	124	241	116	237
XIV. Kr. Norderdithmarschen.										
a) Stadtgemeinde.										
1	Heide, <i>Kreisstadt</i>	8	982	137	1365	3453	3364	6817	4259	6626

*) Wo die nähere Bezeichnung fehlt, ist „adliges Gut“ zu lesen.

Wohnplätze als Theile der Gemeinden u. dgl.,

<p>84. Todenbüttel 38 — 230, Kathen Wettersberg 4—21.</p> <p>87. Vaasbüttel 30—167, Abbau Falkenburg 2—12.</p> <p>89. Wacken 37—217, Abbau Bohmsgraben 11—56.</p> <p>91. Warder 24—144, Bauerstelle Neumühlendorf 2—16.</p> <p>92. Warringholz 11-77, Ziegelei Warringholz 1—7.</p> <p>93. Hohenwestedt 151-1373; Gehöfte: Altbüternhöfen 2-15, Neubüternhöfen 5-31; Abbau Bockhorst 2—16, Bauerstelle Feldscheide 2—10, Kathen Lerchenfeld 1—13.</p> <p>95. Hof Annenhof 4—41; Dörfer: Hohenhude 13 — 127, Bodenbeck 8 — 49; Försterstelle Haidberg 1—3.</p>	<p>96. Hof Bossee 2—29; Dörfer: Brux 27—199, Trentrade 7—46; Meierhöfe: Rolfsborn 1—26, Schönhagen 1—14; Hufen: Ravensdam 3—19, Ravenshorst 1—10; Kathen: Glashütte 1-18, Rolfsbornholz 3—23, Rolfsbornmoor 2—25, Schornsteinkache 1—10; Einzelhäuser Bosseerschoor 6—63, Ziegelei Bosseer-Ziegelei 1—6.</p> <p>97. Hof Emkendorf 4—70; Dörfer: Grossvollstedt 18-132, Kleinvollstedt 42-414, Hassmoor 14—134; Dorf und Hof Höbeck 8—84, Meierhof und Bahnhof Bockelholm 10—92, Ziegelei Kuhlensbrook 1—12, Schmiede Stolzbrook 1—10, Bauerstelle Wittenkamp 2—13; Kathen: Branden 1—1, Diekendörn</p>	<p>5—41, Hopfenkrug 1—6, Liedberg 1—6, Methorsteich 1—3, Weitzenberg 1—8.</p> <p>98. Hof Georgenthal 4—37, Poststation und Dorf Bovenau (Antheil) 5—32, Dorf Wackendorf (Antheil) 7—73.</p> <p>99. Hof Kluvensiek 4—56, Dorf Ehlersdorf (Antheil) 13—140, Gehöft Kluvensiekermarsch 1-7, Abbau Langenrade 3—43.</p> <p>100. Hof Kleinkönigsförde nebst Kathen Eichholz (zusammen aufgeführt).</p> <p>101. Hof Kronsborg 3—32, Dorf Bredenbeck 20—142, Meierhof Bredenmoor 2—29, Schmiede Glinde 1—12, Moor Bredenmoor 2-10; Abbauten: Kronsfelde 2-18, Dammholz 3-47; Kathen: Bredenbeckermoor 4—25, Kronsburgerredder 4—72.</p>
---------------------------------------------------------------------------------------------------------------------------------------------------------------------------------------------------------------------------------------------------------------------------------------------------------------------------------------------------------------------------------------------------------------------------------------------------------------------------------------------------------------------------------------------------------------	--------------------------------------------------------------------------------------------------------------------------------------------------------------------------------------------------------------------------------------------------------------------------------------------------------------------------------------------------------------------------------------------------------------------------------------------------------------------------------------------------------------------------------------------------------------------------------------------------------	----------------------------------------------------------------------------------------------------------------------------------------------------------------------------------------------------------------------------------------------------------------------------------------------------------------------------------------------------------------------------------------------------------------------------------------------------------------------------------------------------------------------------------------------------------------------------------------------------------------------------------

am De- ember 1867.	Ortsanwesende Bevölkerung am 1. December 1871.														Ortsabwesende 1871.	Laufende Numer.
	Staats- angehörigkeit.		Religion.					Alter u. Schulbildung.				Pers. Gebrechen Einzelner:				
	Preussen	Nicht- Preussen	Evan- gelische	Katho- liken	Son- stige Christen	Juden	Beken- ner and. Religio- nen und unbestimmt	Personen				Blinde	Taub- stumme	Blöd- und Irrsinnige		
								unter 10 Jahr alt	können lesen u. schreiben	Schulb. nicht angeg. Anat. phla- beten	über 10 Jahr alt:					
10.	11.	12.	13.	14.	15.	16.	17.	18.	19.	20.	21.	22.	23.	24.		
317	330	1	331	—	—	—	90	232	4	5	1	—	—	2	83	
279	251	—	251	—	—	—	59	192	—	—	—	—	—	2	84	
381	397	1	398	—	—	—	110	286	—	2	—	—	2	2	85	
253	284	—	284	—	—	—	96	184	—	4	—	—	—	2	86	
199	179	—	179	—	—	—	36	140	—	3	—	—	3	1	87	
152	153	—	153	—	—	—	29	124	—	—	—	—	—	—	88	
259	271	2	273	—	—	—	72	193	—	8	—	—	1	4	89	
226	229	—	229	—	—	—	51	176	—	2	1	—	1	2	90	
132	160	—	160	—	—	—	33	127	—	—	—	—	—	—	91	
87	79	5	84	—	—	—	24	49	—	11	—	—	—	2	92	
389	1 455	2	1 449	7	1	—	293	1 128	5	31	4	—	8	13	93	
643	630	1	631	—	—	—	137	492	2	—	—	—	1	9	94	
235	208	11	219	—	—	—	56	149	—	14	—	—	1	4	95	
486	467	21	488	—	—	—	122	345	—	21	1	—	1	2	96	
083	1 058	18	1 073	1	2	—	297	761	—	18	—	1	5	2	97	
152	139	3	142	—	—	—	37	104	—	1	—	—	—	3	98	
254	246	—	245	—	1	—	67	171	—	8	1	2	1	1	99	
78	72	3	75	—	—	—	15	56	—	4	—	—	—	1	100	
435	378	3	385	2	—	—	109	274	—	4	2	—	—	—	101	
331	323	11	334	—	—	—	97	233	—	4	1	—	1	—	102	
340	323	12	335	—	—	—	100	227	—	8	—	2	—	3	103	
	14	—	14	—	—	—	3	11	—	—	—	—	—	—	104	
167	412	19	431	—	—	—	96	317	—	18	—	—	2	1	105	
342	312	6	318	—	—	—	86	228	—	4	2	—	2	1	106	
	18	—	18	—	—	—	1	17	—	—	—	—	—	—	107	
	19	—	19	—	—	—	8	11	—	—	—	—	—	—	108	
75	68	4	72	—	—	—	15	52	—	5	—	—	—	1	109	
161	147	4	151	—	—	—	49	97	—	5	—	—	—	4	110	
237	241	—	238	3	—	—	53	184	—	4	1	—	—	—	111	
26	6 781	32	6 787	23	2	5	—	1 609	4 945	69	194	9	8	18	59	

Igl., ihre Wohnhäuser- und Einwohnerzahl.

—6, —8, tion —32, 3. ers- slen- gen- athe len- oor oor ms- en- nur-
 102. Hof Deutsch Nienhof 8—103, Dorf Wrohe 14—135, Colonie Eckhöft 6—37, Forsthaus Enkendorferholz 2—16, Katho Eulenkrug 1—8, Meierhof Josephinenhof 1—17, Hufenstelle Steinkrug 2—18.
 103. Hof Grossnordsee 4-71, Dorf Krumm- wisch 19—161, Hof Möglin 2—22, Bauerstelle Moorcamp 2—13, Holz- vogtwohnung Jägerhorst 1-9, Ziegelei Grossnordsee- Ziegelei (= Canal- damm) 2—17, Gehöft Stoffsee 2—9; Kathen: Wettkamp 1-13, Grossnord- seeredder 1—3, Frauendamm 1—11.
 104. Forsthäuser: Luhnstedt (gehört jetzt zu Nr. 46) 1—3, Bargstedt (gehört jetzt zu Nr. 7) 1—5, Mörel (gehört jetzt zu Nr. 49) 1—6.

105. Hof Osterrade 2-52; Dörfer: Dosen- rade 9—88, Wackendorf (Antheil) 11-31; Dorf und Poststation Bovenau (Antheil) 19—153; Gehöfte: Horst 1—11, Neuland 1—7; Hufenstelle Katharinenborn 1—6; Kathen: Georgenthalerholz 1—3, Kluven- siekerholz 1—4, Osterraderholz 1-10, Schneidershop 1—6, Steinwehrerholz 1—3, Vieh 1—5.
 106. Hof Pohlsee 1—19; Dörfer: Blox- dorf 17—153, Enkendorf 11—97; Ge- höfte: Brunsrade 1-8, Sandfeld 1-6; Katho Raum 1—16, Wassermühle Mannhagen 3—19.
 107. (2 Schiffe im Canal 5.)
 108. Forsthäuser: Barlohe (gehört jetzt

zu Nr. 50) 1—13, Haale (gehört jetzt zu Nr. 31) 1—6.
 109. Hof Schierensee nebst Arbeiter- wohnungen Grubenbeck und Boll- huse 1—63; Gasthöfe: Heeschenberg 1—3, Lustigenbruder 1—4.
 110. Hof Steinwehr 3—55, Dorf Ehlers- dorf (Antheil) 8-60, Abban Ochsen- koppel 4—26; Kathen: Föhrde 1—3, Klauskamp 1—7.
 111. Hof Westensee 2—36, Kirchdorf Westensee 23—197, Fischerkathen Langniss 2—8.
 XIV. Kreis Norderdithmarschen.
 1. Stadt Heide 964-6724; Weiler: Dell- weg 2—8, Hohenheide 5—23, Hoch-

Laufende Nummer.	N a m e n und topographische Bezeichnung der Communeinheiten.	Wohnplätze.		Einzel-	Fami- lien-	Ortsanwesende Bevölkerung				
		1.	2.			am 1. December 1871:				3. De- cember 1867.
				Haus- haltungen.	männ- liche	weib- liche	über- haupt	davon orts- ge- bürtig		
									Bewohner	
3.	4.	5.	6.	7.	8.	9.				
b) Landgemeinden.										
2	Büsum.....	12	368	23	407	967	1 004	1 971	1 398	2 002
3	Delve	7	213	15	245	594	589	1 183	826	1 227
4	Feddring, <i>Dorf</i>	1	63	—	66	161	182	343	194	349
5	Friedrichsgabekoog, <i>Koog</i>	1	11	1	11	60	51	111	29	108
6	Hedewigenkoog.....	3	41	2	47	173	154	327	166	344
7	Hemme.....	6	158	10	195	513	540	1 053	505	1 050
8	Hennstedt.....	22	668	30	712	1 768	1 859	3 627	2 390	3 658
9	Karolinenkoog, <i>Koog</i>	1	14	—	13	77	54	131	36	124
10	Lunden.....	28	755	48	866	2 091	2 203	4 294	2 897	4 267
11	Neuenkirchen.....	10	197	14	251	698	676	1 374	709	1 426
12	Süderholm-Bennewohld.....	2	77	3	83	216	215	431	319	396
13	Tellingstedt.....	29	852	33	1 004	2 577	2 614	5 191	3 832	5 130
14	Weddingstedt.....	18	364	15	386	922	958	1 880	1 199	1 953
15	Wesselburen.....	32	856	41	1 119	3 313	2 988	6 301	3 882	5 454
16	Wöhrden (Norder).....	7	88	3	100	301	285	586	252	590
XV. Kr. Süderdithmarschen.										
a) Stadtgemeinde.										
1	Meldorf, <i>Kreisstadt</i>	3	512	50	654	1 581	1 651	3 232	1 852	3 221
b) Landgemeinden.*)										
2	Albersdorf, <i>Kirchdorf</i>	6	114	1	136	346	357	703	374	680
3	Ammerswuth.....	5	73	4	104	234	244	478	193	500
4	Arkebeck.....	2	22	—	23	68	74	142	66	131
5	Auenbüttel-Rahmbusen, <i>Bauersch.</i>	6	46	2	49	122	109	231	122	235
6	Averlack, <i>Häuserreihe</i>	3	99	8	99	202	229	431	271	444
7	Bargenstedt.....	5	75	1	83	198	231	429	211	426

*) Wo die topographische Bezeichnung fehlt, ist „Dorf“ zu lesen.

Wohnplätze als Theile der Gemeinden u. dgl.,

feld 6—22, Ziegelhof 2—14; Einzelhäuser: Mühlenkoppel 1—4, Ziegelei 1—3; Wirthshaus Schanze 1—9.

2. Kirchdorf Büsum 153—808; Dörfer: Westerdeichstrich 116—621, Oesterdeichstrich 30—173, Warwerort 24—122, Deichhausen 28—166; Weiler: Groven 3—15, Hirtenstall 4—17, Schnabben 3—12; Einzelhäuser: Holland 1—4, Kuhlretung 1—7; Köge: Kretjenkoog 2—13, Neuenkoog 3—13.

3. Kirchdorf Delve 109—615; Dörfer: Bergevröhrden 11—65, Hollingstedt 56—330, Schwienhusen 34—160; Einzelhäuser: Altenkamp 1—3, Delverort 1—4, Langenhorn 1—6.

6. Koog Hedewigenkoog 23—207; Weiler: Pernurre 9—69, Hirtenstall 9—51.

7. Kirchdorf Hemme 95—635; Dörfer: Bargen (im Anschluss an Bargen, Nr. 10) 5—27, Hemmerwuth 28—149, Zenhusen 24—213; Weiler: Hemmerbünge 2—8, Rathsmede 4—21.

8. Kirchdörfer: Hennstedt 161—894, Schlichting 77—405; Dörfer: Barkenholm 38—220, Kleve 83—427, Hägen 8—55, Hehm 9—43, Horst 19—93, Linden 114—617, Nordfeld 8—40, Norderheistedt 16—85, Oestermoor 9—41, Süderheistedt 57—336, Westermoor 14—72, Wiemerstedt 29—147; Weiler: Braundmoor 6—20, Feierabend 3—15, Landweg 3—20, Pferdekruh 8—43, Wildbahn 5—30; Höfe: Apeldöhr 1—15, Julianka 1—3; Einzelhaus Haderweg 1—6.

10. Flecken Lunden 254—1 623; Dörfschaften: Bargen 34—177, Dahrenwuth 12—69, Flehde 16—123, Flehderwuth 4—33, Groven 23—126, Krempel 71—316, Lehe 113—543, Mahde 3—30, Nesserdeich 20—124, Preil 15—87, Rehm 73—333, Sanct Annendamm 13—77, Wollersum 6—52, Sct. Annen-Oesterfeld (Bolsbüttel 6—41, Eiderdeich 11—67) 27—191; Kirchdorf Sct. Annen-Neufeld (Dammdeich 7—33, Deichstrich 25—133, Neuensiel 9—57,

Westerbuhr 4—12, bei der Kirche 14—79, bei der Mühle 7—32, hinter der Mühle 1—4, bei der Pumpe 1—4) 68—334; Höfe: Dammfeld 1—7, Lundenkoog 2—33; 1 Schiff im Hafen 2.

11. Kirchdorf Neuenkirchen 40—263; Dörfer: Blankenmoor 45—291, Böddinghusen 3—63, Grossheuwisch 18—129, Kleinheuwisch 13—99, Sommerhusen 6—35, Tiebensee 36—233, Tüdienwisch 9—38; Weiler: Dellweg 13—80, Seeweg 3—18, Strübbel 2—16, Weissenmoor 2—9; Höfe: Kiewit 1—6, Wulfenhusen 1—24.

12. Dörfer: Süderholm 72—399, Brennewohld 5—32.

13. Kirchdorf Tellingstedt 82—494; Dörfer: Tielenhemme (Eiderdeich 21—91, Tielenburg 23—110, Krugstelle Tielenhemme 2—13) 45—214, Delstedt 110—683, Dörpling 85—478, Gaushoru 32—186, Glüsing 12—71, Hövede 11—61, Lendern 9—38, Lüdersbüttel 13—90, Oesterborstel 90—591, Pahlen 102—747,

Ortsanwesende Bevölkerung am 1. December 1871.

am De- cember 1867.	Staats- angehörigkeit.		Religion.					Alter u. Schulbildung.				Pers. Gebrechen Einzelner:			Ortsabwesende 1871.	Laufende Nummer
	Preussen	Nicht- Preussen	Evan- gelische	Katho- liken	Sonstige Christen	Juden	Beken- ner and. Religio- nen und unbe- stimmt	Personen				Blinde	Taub- stümme	Blind- und Irrsinnige		
								unter 10 Jahr alt	über 10 Jahr alt:							
									können lesen u. schreiben	Schulb. nicht angeg.	Anal- pha- beten					
10.	11.	12.	13.	14.	15.	16.	17.	18.	19.	20.	21.	22.	23.	24.		
2002	1970	1	1969	2	—	—	—	535	1352	24	60	2	2	10	25	2
1227	1181	2	1182	1	—	—	—	274	903	1	5	—	1	3	45	3
349	343	—	343	—	—	—	—	80	260	—	3	—	—	1	10	4
108	111	—	111	—	—	—	—	15	95	—	1	—	—	—	1	5
344	326	1	327	—	—	—	—	67	254	2	4	—	—	—	6	6
1050	1052	1	1053	—	—	—	—	267	759	13	14	3	—	4	8	7
1658	3612	14	3626	1	—	—	—	982	2557	26	62	1	7	11	66	8
124	130	1	131	—	—	—	—	24	101	—	6	—	—	—	2	9
1267	4273	21	4286	5	3	—	—	1183	2926	117	68	4	4	20	51	10
426	1353	21	1374	—	—	—	—	364	998	3	9	1	—	1	14	11
396	430	1	431	—	—	—	—	124	300	6	1	—	—	1	7	12
1190	5165	24	5188	3	—	—	—	1347	3758	43	43	3	2	20	121	13
953	1877	3	1875	5	—	—	—	509	1302	12	57	2	6	8	38	14
454	6198	94	6262	32	1	4	2	1564	4518	67	152	4	3	12	32	15
590	584	2	586	—	—	—	—	127	446	2	11	—	—	1	3	16
221	3217	15	3211	7	1	13	—	760	2385	—	87	9	2	16	34	1
680	693	8	702	1	—	—	—	167	514	8	14	3	—	6	13	2
500	476	2	478	—	—	—	—	150	275	36	17	1	—	3	3	3
131	142	—	142	—	—	—	—	35	106	—	1	—	—	—	1	4
235	231	—	231	—	—	—	—	63	163	2	3	1	—	3	—	5
444	431	—	430	1	—	—	—	112	302	11	6	—	—	—	5	6
426	429	—	429	—	—	—	—	104	321	2	2	—	—	1	15	7

dgl.,

ihre Wohnhäuser- und Einwohnerzahl.

Kirche
hinter
1-4
Lun-
fen 2
- 26;
iding-
- 129;
husen
wisch
See-
issen-
Wul-
enne-
Dör-
21-91,
Tied-
stedt
shorn
11-61,
3-90,
-747.

Pahlhude 13-78, Rederstall 18-92, Schalkholz 59-314, Schelrade 24-125, Wallen 12-76, Wellerhop 9-56, Wellm-
büttel 30-176, Wrohm 63-385, Wester-
borstel 10-67; Weiler: Altenfähr 5-33,
Neuenfähr 7-50, Rethbuch 8-40;
Wassermühle Südermühlen 1-6, Ein-
zelhaus Süderwisch 1-5, Fährhaus
Lexfähr 1-6, 5 Schiffe im Hafen 9.
14. Kirchdorf Weddingstedt 86-452; Dör-
fer: Borgholz 19-120, Rüseldorf 33-172,
Ostrohe 31-150, Stelle 54-292, Wed-
dinghusen 18-97, Wesseln 48-233,
Wittenwuth 33-173; Weiler: Haid-
lohe 19-93, Haidkrug 4-11, Spann-
grund 3-14, Wildphal 10-48; Höfe:
Dellweg 1-8, Sophienhof 1-4;
Einzelhäuser: Döse 1-2, Nordfeld
1-3; Wirthshaus Basenwuth 1-7,
Dampf-Pumpwerk 1-1.
15. Flecken Wesselburen (Zuckerfabrik
1-30) 245-2198; Dörfer: Deichhau-
sen 26-225, Haferswisch 10-100,
Hassenbüttel 13-74, Hellschen 15-96,
Hillgroven 38-257, Hödienwisch 10-65,

Jarrenwisch 20-149, Norddeich 71-468,
Ocken 2-23, Poppenwuth 24-135,
Reinsbüttel 65-415, Schülp 81-368,
Strübbel 27-179, Süderdeich 69-465,
Unterschaar 5-25, Wehren 20-134,
Weide (= Schülperweide) 23-106;
Weiler: Alteusiel 6-51, Balkhemme
3-19, Groven 3-17, Hamweg 2-10,
Hartenkröge 2-16, Hellschmerweg
7-30, Neuenstiel 5-34, Neufeld 3-28,
Schulperstiel 6-44, Schweineweide
3-12; Köge: Heringsand 17-105,
Wesselbürnerkoog 34-251; Einzel-
haus Mitteldeich 1-3, 1 Schiff im
Hafen 1.
16. Dörfer: Edemannswuth 5-33, Ede-
mannswisch 9-54, Poppenhusen 13-37,
Nannemannshusen 3-19, Wellinghusen
18-116, Wennemannswisch 31-215,
Oeverwisch 9-62.
XV. Kreis Süderdithmarschen.
1. Stadt Meldorf 508-3209; Ausbauer-
stellen: Hesel 2-13, Meldorfermoor
(= Niebuhrslust) 2-10.

2. Albersdorf 100-625; Ausbauerstellen:
Albersdorferfeld 7-34, Hunnenkint
2-7; Kathenstelle Rieswöhd (= Neu-
acker 1-7; Gehöfte: Brankamp
1-9, Viehrhof 3-21.
3. Ammerswuth 7-43, Ortschaft Am-
merswurth Sandberg 57-394; Aus-
bauerstellen: Ammerswurthedeich
5-20, Ammerswurthfeld 3-10; Ge-
höft Buntenhof 1-11.
4. Arkebeck 16-117, Ausbauerstellen
Arkebeckerfeld 6-25.
5. Dorf Auenbüttel 14-64, Einzelgehöft
Marner Diekshörn 1-8, Ortschaft
Rahnhusen 22-104; Ausbauerstellen:
Siddeldeich 2-12, Triangel 2-14;
Kathenstellen Wöppenstieg 5-29.
6. Häuserreihe Avelack (= Avelacker-
donn) 96-412, Einzelstellen Holsten-
graben 2-12, Hof Taterpfahl 1-7.
7. Bargaenstedt 57-329; Ausbauerstellen:
Bökmannsholz 1-4, Dellbrück 5-42,
Wittenmoor 2-12, Bargaenstedterfeld
10-42.

Laufende Nummer.	N a m e n und topographische Bezeichnung der Communeinheiten.	Ortsanwesende Bevölkerung								
		Wohnplätze.		Einzel-	Fami- lien-	am 1. December 1871:				am 3. De- cember 1867.
		Wohngebäude.	Haus- haltungen.			männ- liche	weib- liche	über- haupt	davon orts- ge- bürtig	
				1.	2.					3.
8	Barlt (Norder), <i>Kirchdorf</i>	6	89	9	104	218	271	489	282	513
9	" (Süder),	2	26	1	33	93	104	197	80	177
10	Barlter Altendeich, <i>Bauerschaft</i> ..	3	37	4	41	117	108	225	62	204
11	" Neuendeich, ..	2	43	3	45	123	102	225	110	241
12	Barsfleth	5	68	5	79	216	192	408	233	429
13	Behmhuseu	3	50	4	59	158	148	306	128	304
14	Belmbuseu (Oester)	3	28	2	34	95	105	200	161	198
15	" (Wester)	2	25	—	30	90	91	181	121	188
16	Blangenmoor-Lehe, <i>Bauerschaft</i> ..	2	68	3	70	194	176	370	250	385
17	Braaken	4	59	—	65	193	184	377	226	343
18	Brickeln	2	27	—	28	82	88	170	124	167
19	Brunsbüttel, <i>Marktflecken</i>	4	148	25	231	519	567	1 086	588	1 099
20	" -Eddelackerkoog, <i>Hafenort</i> ..	5	125	13	177	431	428	859	671	849
21	Buchholz	3	134	5	166	406	407	813	575	777
22	Bunsöh	3	72	2	80	177	192	369	189	387
23	Burg, <i>Kirchdorf</i>	4	284	28	341	796	888	1 684	1 133	1 727
24	Busenwurth, <i>Bauerschaft</i>	4	65	5	71	188	185	373	216	378
25	Darenwurth	5	37	3	37	90	98	188	91	202
26	Diekhuseu	1	37	3	50	121	117	238	107	225
27	Diekhuserdeich, <i>Bauerschaft</i> ..	3	22	—	26	87	81	168	55	178
28	Dingen	6	98	2	94	237	240	477	254	494
29	Eesch, <i>Bauerschaft</i>	2	25	—	25	72	67	139	70	155
30	Egstedt	6	129	5	133	342	336	678	464	717
31	Elpersbüttel	7	108	6	122	325	336	661	399	629
32	Epenwöhrden	6	104	3	110	299	296	595	379	574
33	Fährstedt, <i>Dorfschaft</i>	5	58	6	70	180	170	350	162	329
34	Farnewinkel	1	16	1	16	45	43	88	50	99
35	Fiel	1	29	—	31	92	84	176	102	184
36	Frestedt	1	55	2	54	166	146	312	225	325
37	Friedrichskoog, <i>Koog</i>	4	202	1	221	667	630	1 297	470	1 212
38	Grossbüttel, <i>Ortschaft</i>	3	31	1	34	72	75	147	57	138
39	Grossenrade	2	85	2	84	188	210	398	241	412
40	Gudendorf	1	37	1	36	101	96	197	124	203
41	Hastedt (Klein)	2	6	—	6	33	22	55	34	58
42	" (Nord), <i>Kirchdorf</i>	8	128	12	152	362	399	761	426	740
43	" (Süder), ..	2	98	4	106	281	294	575	360	563
44	Helse, <i>Dorfschaft</i>	3	58	8	64	163	160	323	166	332
45	Helserdeich, <i>Bauerschaft</i>	1	60	2	85	181	183	364	201	363
46	Hemmingstedt, <i>Kirchdorf</i>	1	87	3	94	251	230	481	293	468
47	Hindorf	1	23	3	22	70	64	134	80	130
48	Hochdonn, <i>Dorfschaft</i>	1	60	1	58	126	129	255	118	257

Wohnplätze als Theile der Gemeinden u. dgl.,

8. Norderbarlt 74-396; Ausbauerstellen: Barlterkleve 5-20, Einfeld (= Fuhlenhund) 2-3, Himmelreichsfeld 4-31; Gehöfte Horst 3-36, Kathenstelle Barlterviehrt 1-3.	14. Ortschaft Oesterbelmhuseu 8-60, Gehöfte Nordorf 4-33, Ausbauerstellen Belmermoor 16-107.	Koogs-Hafendistrict 67-300; Einzelhöfe u. Kathenstellen: Koogs-Oestermoordistrict 44-281, Neuenkoogsdeich 10-53, Eddelackerkoog 4-23.
9. Süderbarlt 24-180, Ausbauerstellen Süderbarlterfeld 2-17.	15. Ortschaft Westerbelmhuseu 17-118; Einzelhöfe Ohlen 8-63.	21. Buchholz 107-634; Ausbauerstellen: Stubbenberg 21-94, Buchholzermoor 6-23.
10. Barlter Altendeich 31-189, Gehöfte Kamp 5-29, Ausbauerstelle Halbweg 1-7.	16. Ortschaften: Blangenmoor 63-325, Lehe 5-45.	22. Bunsöh 61-314; Ausbauerstellen: Bunsöherfeld 7-36, Westerau 4-19.
11. Barlter Neuendeich 42-222, Ausbauerstelle Halbweg 1-3.	17. Braaken 40-275; Gehöfte: Volkswurth 4-25, Norderwurth (= Braakerwurth) 3-16; Ausbauerstellen Hohenheide 12-61.	23. Burg 274-1638; Ausbauerstellen: Bürgerfeld 7-33, Bebeckerschleuse 1-1, Helmschen 2-13.
12. Barsfleth 50-307; Gehöfte: Harmswöhrden 3-23, Kanzlei 1-10; Ausbauerstellen: Harmswöhrdenerdeich 8-31, Barsfletherdeich 6-35.	18. Brickeln 25-153, Ausbauerstellen Lerchenfeld 2-17.	24. Ortschaften: Norderbusenwurth 14-201, Süderbusenwurth 15-96; Ausbauerstellen: Wolfenbüttel 9-41, Busenwurtherdeich 7-35.
13. Ortschaft Behmhuseu 27-164, Kirchort Eddelack 22-133, Gehöft Eddelacker Diekhörn 1-9.	19. Brunsbüttel 111-772, Gehöft Wall (= Hermannshof) 1-8; Ortschaften: Soesmenhuseu 22-144, Altenhafen 14-162.	25. Darenwurth 17-101, Gehöft Hembüttel 1-11; Ausbauerstellen Norder-

S
ange.
Preus
10
1
1
la
11
27. G
D
h
28. O
h
d
b
2-
29. E
E
30. E
E
2
5-
31. E
d

am De- ember 1867.		Ortsanwesende Bevölkerung am 1. December 1871.														Laufende Nummer.	
		Staats- angehörigkeit.		Religion.					Alter u. Schulbildung.					Pers. Gebrechen			Ortsabwesende 1871.
				Evangelische	Katholiken	Sonstige Christen	Juden	Beken- ner and. Religionen und unbe- stimmt	Personen					Einzelner:			
		Preussen	Nicht- Preussen						unter 10 Jahr alt	können lesen u. schreiben	Schulb. nicht angeg.	Anal- pila- beten	Blinde	Taub- stumme	Bld- und Irrsinnige		
10.	11.	12.	13.	14.	15.	16.	17.	18.	19.	20.	21.	22.	23.	24.			
513	435	4	489	—	—	—	—	108	356	2	23	1	—	4	13	8	
177	197	—	197	—	—	—	—	53	134	—	10	—	—	1	1	9	
204	225	—	225	—	—	—	—	62	161	—	2	1	1	1	3	10	
241	225	—	225	—	—	—	—	63	153	1	8	—	—	1	2	11	
429	405	3	408	—	—	—	—	87	319	—	2	—	—	—	2	12	
304	304	2	305	1	—	—	—	71	231	1	3	—	—	—	2	13	
198	200	—	200	—	—	—	—	68	130	—	2	—	—	—	1	14	
188	179	2	180	1	—	—	—	41	137	1	2	—	—	1	3	15	
335	370	—	370	—	—	—	—	106	246	2	16	1	—	1	1	16	
343	372	5	377	—	—	—	—	120	256	—	1	—	—	—	3	17	
167	170	—	170	—	—	—	—	54	113	3	—	—	—	—	8	18	
099	1 032	4	1 085	1	—	—	—	295	738	4	49	2	1	4	6	19	
849	859	—	857	2	—	—	—	197	650	5	7	—	—	1	6	20	
777	812	1	812	1	—	—	—	213	595	5	—	—	—	—	2	21	
387	368	1	369	—	—	—	—	81	281	4	3	1	—	2	2	22	
727	1 684	—	1 684	—	—	—	—	493	1 163	11	17	—	—	7	53	23	
378	373	—	373	—	—	—	—	80	292	1	—	—	—	—	1	24	
202	187	1	188	—	—	—	—	45	139	1	3	—	—	—	2	25	
225	238	—	238	—	—	—	—	71	161	1	5	—	—	—	2	26	
178	168	—	168	—	—	—	—	38	129	—	1	—	1	—	—	27	
494	474	3	477	—	—	—	—	139	323	3	12	—	—	3	3	28	
155	139	—	139	—	—	—	—	39	98	—	2	—	—	—	—	29	
717	678	—	678	—	—	—	—	206	464	5	3	—	—	—	9	30	
629	656	1	661	—	—	—	—	206	453	1	1	—	—	—	4	31	
574	595	—	595	—	—	—	—	163	429	2	1	1	—	—	6	32	
329	349	1	350	—	—	—	—	86	260	—	4	—	—	3	2	33	
99	81	—	88	—	—	—	—	20	66	—	2	—	—	1	—	34	
184	175	1	176	—	—	—	—	51	125	—	—	—	—	—	2	35	
325	312	—	312	—	—	—	—	74	234	—	4	—	1	2	6	36	
212	1 289	8	1 297	—	—	—	—	391	874	—	32	—	—	—	5	37	
138	147	—	147	—	—	—	—	40	100	—	7	—	1	1	4	38	
412	389	—	398	—	—	—	—	99	293	3	3	—	—	—	25	39	
203	196	1	197	—	—	—	—	51	145	—	1	—	1	1	1	40	
58	55	—	55	—	—	—	—	12	43	—	—	—	—	—	—	41	
740	759	2	760	1	—	—	—	210	536	2	13	1	—	1	22	42	
563	573	2	575	—	—	—	—	146	419	4	6	—	—	1	9	43	
332	323	—	323	—	—	—	—	69	251	—	3	—	—	—	2	44	
363	363	—	364	—	—	—	—	113	249	—	2	—	—	—	5	45	
168	481	—	481	—	—	—	—	137	334	—	10	—	—	1	3	46	
130	133	—	134	—	—	—	—	39	90	—	5	1	—	1	1	47	
357	255	—	255	—	—	—	—	50	199	—	6	—	—	2	10	48	

ihre Wohnhäuser- und Einwohnerzahl.

landstieg 3—14; Kathenstellen: Vitt 11—44, Zippelkoog (= Sahren) 5—13.	Jägerburg 1—3) 20—119, Wolfenbüttel 3—21; Gehöfte: Lütjenbüttel 3—29, im Felde 1—12.	dorf 4—13, Gehöfte und Häuserreihe Butterdeich 20—86.
27. Gehöfte: Diekhuser Altendeich 2-23, Diekhuser Neuendeich 15—102, Diekhuser Westerdeich 5—43.	32. Epenwörden 62—365; Ausbauerstellen: Epenwördenerfeld (= Heidstieg) 25—141, Epenwördenermoor 8—36, Klampwehr 2—11, Hemmstermahde 3—16; Gehöfte Oesterdehling 4—24.	39. Grossenrade 65-316; Ausbauerstellen Grossenrademoor (= Oesterrade) 20—82.
28. Ortschaften: Dingen 13—77, Sandhayen 24—102; Häuserreihe Dingerdonn 47—227, Kathenstellen Kämpenberg 11—51; Gehöfte: Friedrichshof 2—15, Wethernwall 1—5.	33. Fahrstedt 34—195; Gehöfte und Häuserreihen: Westerdeich 10—64, Neuendeich 3—20; Ortschaft Vetenbüttel 8-44, Gehöfte Altendeich 3-27.	41. Kleinhastedt 4—34; Einzelhöfe Kleinrade 2—31.
29. Eesch 20—109, Ausbauerstellen Eescherdeich 5—30.	37. Einzelhöfe u. Kathenstellen: Westerdistrict (mit Eddendorf 10-46) 78-455, Mitteldistrict 82—537, Oesterdistrict 42—305.	42. Nordhastedt 103—645, Gehöft Hohenhain 1—5, Kathenstelle Lindhorst 1-3; Ausbauerstellen: Nordhastedterfeld 12—43, Fielerberg 4—21, Fielerdamm 2-16, Rothenhof 3-12, Rothenpahl 2—6.
30. Egstedt 111—579; Ausbauerstellen: Egstedterdamm 8—44, Egstedterholz 2—13, Neulegan 2—10, Oestermoore 5—28; Pferdekrug 1—4.	38. Grossbüttel 7—43, Gehöfte Bruhus-	43. Süderhastedt 97—562, Gehöft Neuhof 1—13.
31. Elpersbüttel 63—386, Elpersbüttlerdeich 18—94, Elpersbüttlerdonn (mit		44. Helse 28—156, Ortschaft Krumwehl 23—134, Ausbauerstellen Triangel 7—33.

Laufende Nummer.	N a m e n und topographische Bezeichnung der Communalinheiten.	Ortsanwesende Bevölkerung								
		am 1. December 1871:		am 3. December 1867.						
		Wohnplätze.	Wohngebäude.	Einzel-	Fami- lien-	Haus- haltungen.	männ- liche	weib- liche	über- haupt	davon orts- ge- bürtig
							5.	6.	7.	8.
49	Hochwöhrden, <i>Bauerschaft</i>	1	19	—	20	61	63	124	46	112
50	Hopen	1	27	1	26	68	55	123	65	119
51	Immenstedt (= -erlohe), <i>Dorfschaft</i>	1	27	1	26	61	71	132	68	154
52	Jützbüttel	1	15	—	17	54	46	100	53	100
53	Kannemoor, <i>Ortschaft</i>	3	17	—	20	57	53	110	30	111
54	Kattrepel, <i>Dorfschaft</i>	3	49	1	57	120	131	251	116	275
55	Kattreplerdeich, <i>Bauerschaft</i>	2	52	4	66	141	149	290	135	304
56	Ketelsbüttel, <i>Ortschaft</i>	2	55	2	59	146	139	285	174	298
57	Kronprinzenkoog, <i>Koog</i>	7	210	8	253	727	703	1 430	810	1 402
58	Krumstedt	5	99	4	102	257	261	518	318	526
59	Kuden	3	105	6	111	269	286	555	420	580
60	Leersbüttel	1	10	—	10	30	30	60	25	59
61	Lieth, <i>Dorfschaft</i>	3	33	2	34	83	98	181	94	191
62	Lohe	2	38	1	43	108	111	219	109	212
63	Marne, <i>Marktflecken</i>	1	246	30	354	912	953	1 865	872	1 729
64	Marnerdeich, <i>Ortschaft</i>	2	29	4	39	101	89	190	104	192
65	Menghusen, <i>Bauerschaft</i>	4	32	3	39	91	102	193	95	191
66	Michaelis-Norderdonn (Sanct)	2	71	7	74	168	172	340	237	372
67	„ -Süderdonn (St.), <i>Kirchdf.</i>	1	123	8	143	276	316	592	388	652
68	Mühlenstrassen, <i>Dorfschaft</i>	5	49	3	52	141	146	287	218	291
69	Neuenkrug, <i>Bauerschaft</i>	1	11	—	13	35	27	62	19	61
70	Neuenwisch, „	2	13	—	18	40	44	84	32	93
71	Nindorf	1	35	1	37	118	108	226	126	212
72	Norderwisch, <i>Bauerschaft</i>	2	19	2	21	45	61	106	42	110
73	Odderade	2	40	1	44	131	136	267	155	258
74	Oestermoor, <i>Bauerschaft</i>	2	43	3	51	131	115	246	153	260
75	Oesterrade	5	53	—	69	180	187	367	166	322
76	Oesterwold	3	29	1	32	74	77	151	82	178
77	Offenbüttel	6	41	1	45	135	130	265	152	244
78	Quickborn	3	46	3	50	120	131	251	147	251
	Rade, <i>siehe 75 u. 86.</i>									
79	Rickelshof	2	25	—	31	78	84	162	40	108
80	Röst	4	22	—	20	74	65	139	76	140
81	Rösthusen, <i>Bauerschaft</i>	2	24	3	27	71	75	146	81	160
82	Sarzbüttel	2	100	2	106	273	276	549	377	565
83	Schaafstedt	9	162	5	178	418	427	845	392	902
84	Schmedeswurth, <i>Ortschaft</i>	3	41	2	44	124	103	227	122	232
85	Schrum	1	14	—	15	54	55	109	56	98
86	Süderrade	1	4	—	4	23	16	39	12	43
87	Süderwisch, <i>Bauerschaft</i>	4	32	3	30	95	76	171	74	164
88	Talingburen, „	5	42	—	42	144	114	258	163	258
89	Tennsbüttel	2	60	1	73	188	196	384	218	359
90	Trennewurth, <i>Dorfschaft</i>	3	57	6	65	150	156	306	165	270

Wohnplätze als Theile der Gemeinden u. dgl.,

53. Kannemoor 14—83; Gehöfte: Kannemoorfelde 2—21, Klitzhusen 1—6.
 54. Kattrepel 31—161, Einzelhöfe und Kathenstellen Kattreplerwisch 17-84, Kathenstelle Triangel 1—6.
 55. Hafenort und Häuserreihe Kattrepler Neuendeich (= Neuenfeld) 39—211, Höfe und Häuserreihe Westerdeich 13—79.
 56. Ketelsbüttel 51—256, Gehöfte Böddinghusen 4—29.
 57. Koogtheile: Norderdistrict (Einzelhöfe und Kathenstellen 62—357; Häuserreihen: Rathjensdorf 15—136, Schmolteck 12—65) 89—558, Mittel-district (Einzelhöfe und Kathenstellen

28—286; Häuserreihen: Kleindieksand 15—103, Schadendorf 13—71) 56—462, Süderdistrict (Einzelhöfe und Kathenstellen 26—149; Häuserreihen: Schadendorf 3—37, Schaafstedt 27—154) 56—340, Sophienkoog 9—61.
 58. Krumstedt 62—358; Kathenstellen: Sandberg 10—35, Weddel (= Weddelkath) 1—8; Ausbauerstellen Krumstedterfeld 20—94, Neuanbauerstellen Krumstedter Viehrt 6—23.
 59. Kuden 103—547, Ausbauerstellen Kudenerfeld 2—5, Gehöft Christianslust 1—3.
 61. Lieth 30—157, Gehöft Nehring (= Nehren) 1—11, Fabrik und Ausbauerstelle Hölle 2—13.

62. Lohe 35—201, Ausb. Kuhweide 3—18,
 64. Marnerdeich 27—176, Einzelhöfe Halbweg 2—14.
 65. Ortschaften: Oestermenghusen 5—28, Westermenghusen 10—72; Gehöfte u. Häuserreihen: Westerdeich 6—42, Neuendeich (= Platenrönn) 11—51, Sanct Michaelis-Norderdonn 65—303, Einzelstellen Brustwehr 6—37.
 68. Mühlenstrassen 7—54; Ortschaften: Nordhusen 24—131, Groden 14—71; Gehöft Brunsbüttel Dieksörn 1—12, Ausbauerstellen Triangel 3—19.
 70. Neuenwisch 12—82, Kathenstelle Kaisershof 1—2.
 72. Norderwisch 12—74, Häuserreihe Moordiek 7—32.

adg

Pre

J

J

Ihr

73.

74.

75.

76.

77.

78.

		Ortsanwesende Bevölkerung am 1. December 1871.													Ortsanwesende 1871.	Laufende Nummer.
Staats- angehörigkeit.		Religion.					Alter u. Schulbildung.				Pers. Gebrechen					
Preussen	Nicht- Preussen	Evan- gelische	Katho- liken	Son- stige Chri- sten	Juden	Beken- ner and. Religio- nen und unbes- timmt	Personen				Blinde	Taub- stumme	Blöd- und Irrsinnige			
							unter 10 Jahr alt	über 10 Jahr alt:								
10.	11.	12.	13.	14.	15.	16.	17.	18. können lesen u. schreiben	19. Schulh. nicht angeg. beten	20. Anal- phla- beten	21.	22.	23.	24.		
112	124	—	124	—	—	—	37	83	—	4	1	—	—	—	49	
119	123	—	123	—	—	—	27	94	—	2	—	—	—	—	50	
154	132	—	132	—	—	—	48	84	—	—	—	—	—	—	51	
100	100	—	100	—	—	—	30	70	—	—	—	—	—	—	52	
111	107	3	110	—	—	—	13	94	—	3	—	—	—	—	53	
275	248	3	251	—	—	—	51	191	—	9	1	—	—	—	54	
304	290	—	290	—	—	—	82	197	—	11	—	—	—	—	55	
298	285	—	285	—	—	—	65	207	—	13	—	—	—	—	56	
402	1 423	7	1 430	—	—	—	403	1 000	2	25	—	—	—	—	25	
526	517	1	518	—	—	—	129	382	—	7	—	—	—	—	57	
580	553	—	555	—	—	—	142	403	—	10	—	—	—	—	58	
59	59	—	60	—	—	—	12	48	—	—	—	—	—	—	24	
191	181	—	181	—	—	—	44	137	—	—	—	—	—	—	59	
212	218	1	219	—	—	—	56	158	—	5	—	—	—	—	60	
729	1 848	17	1 856	8	—	1	460	1 365	—	40	2	1	—	—	61	
192	190	—	190	—	—	—	55	122	—	13	1	1	—	—	62	
191	192	1	193	—	—	—	50	139	—	4	—	—	—	—	63	
372	339	1	339	—	—	1	99	229	—	12	2	—	—	—	64	
552	589	3	592	—	—	—	167	385	2	38	—	—	—	—	65	
191	287	—	287	—	—	—	90	192	1	4	2	—	—	—	66	
61	62	—	62	—	—	—	9	53	—	—	—	—	—	—	12	
93	84	—	84	—	—	—	15	69	—	—	—	—	—	—	67	
112	224	2	226	—	—	—	49	172	2	3	—	—	—	—	68	
10	106	—	106	—	—	—	27	79	—	—	—	—	—	—	69	
58	267	—	267	—	—	—	74	190	3	—	—	—	—	—	70	
160	246	—	246	—	—	—	72	164	—	10	—	—	—	—	71	
122	367	—	367	—	—	—	83	276	2	6	—	—	—	—	72	
78	149	2	151	—	—	—	41	106	1	3	—	—	—	—	73	
44	265	—	265	—	—	—	62	203	—	—	—	—	—	—	74	
51	251	—	251	—	—	—	81	160	5	5	—	—	—	—	75	
08	161	1	162	—	—	—	44	107	2	9	—	—	—	—	76	
40	139	—	139	—	—	—	29	110	—	—	—	—	—	—	5	
60	146	—	146	—	—	—	30	113	—	3	—	—	—	—	77	
65	549	—	549	—	—	—	143	404	—	2	—	1	—	—	78	
02	845	—	842	—	—	3	302	495	14	34	1	—	—	—	81	
32	227	—	227	—	—	—	56	168	1	2	—	—	—	—	82	
98	109	—	109	—	—	—	28	81	—	—	—	—	—	—	83	
43	39	—	39	—	—	—	4	35	—	—	—	—	—	—	84	
64	171	—	171	—	—	—	33	135	2	1	—	—	—	—	85	
58	258	—	258	—	—	—	66	190	1	1	—	—	—	—	86	
59	384	—	384	—	—	—	102	277	—	5	—	—	—	—	87	
70	305	1	306	—	—	—	83	213	4	6	—	—	—	—	88	

vgl., ihre Wohnhäuser- und Einwohnerzahl.

- 18, all- 73. Odderade 39—263, Kathenstelle Ries-
wohld 1—4.
- 28, öfte 74. Oestermoor 38—207, Gehöfte Alten-
kooz 5—39.
- 42, 51, 303, 75. Oesterrade 30—214; Ausbauerstellen:
Heinkenstruck 2-14, Schormoor 9-38;
Glasfabrik und Ausbauerstellen Chri-
stianshütte 11—78, Gehöft Nederwei-
den 1—3.
- ten: 76. Oesterwohld 26—134, Gehöft Riese
2—15, Kathenstelle Harnshof 1—2.
- 71, -12, Kai- 77. Offenbüttel 30—198; Ausbauerstellen:
Dammsknöll 4—27, Heinrichshörn
3—16, Heinkenstruck 1—11, Nordheide
2—6; Gehöft Eckhorst 1—7.
- siehe 78. Quickborn 44—236; Ausbauerstellen:
Rothenhahn 1—3, Grevensberg 1—7.
- 79. Rickelshof 12—71, Fabrikanlage Frie-
drichswerk 13—91.
- 80. Röst 19—107; Gehöfte: Lichtenhof
1—10, Hollenborn 1—12, Ganzenbeck
1—10.
- 81. Rösthusen 21—127, Einzelhof und
Kuthenstellen Bentjen 3—19.
- 82. Sarzbüttel 99—545, Ausbauerstelle
Dellmath 1—4.
- 83. Schaafstedt 76—416, Ortschaft Dücker-
wisch 29-140; Ausbauerstellen: Lurop
1—2, Struckberg 1—6, Schaafstedter-
feld 28—134, Rosenhof 5—21; Gehöfte:
Friedrichslust 1—6, Telsenhof 1—9;
Wasser- und Windmühle und Aus-
bauerstellen Nordholz 20—111.
- 84. Schmedeswurth 12—69; Gehöfte und
Häuserreihen: Neuendeich (=Platen-
röune) 18—85, Westerdeich 11—73.
- 87. Süderwisch 19-93, Häuserreihe Süder-
landsteig 9-53, Einzelstellen Schüttung
3—17, Gehöft Westerhusen 1—8.
- 88. Talingburen 34-199; Gehöfte: Wester-
dehling 1—9, Kanzei 2—21; Gehöft
und Hirtenhaus Meldorferhufen 2—16,
Ausbauerstellen Talingburnerdeich
3—20.
- 89. Tennsbüttel 54—345, Ausbauerstellen
Tennsbüttlerfeld 6—39.
- 90. Trennewurth 47—246, Einzelhöfe Krog
2—13, Einzelstellen Trennewurth
Altendeich (zu Nr. 91 gehörig) 8—47.

Laufende Nummer.	Namen und topographische Bezeichnung der Communeinheiten.	Wohnplätze.		Einzel-	Fami- lien-	Ortsanwesende Bevölkerung				
		1.	2.			Haus- haltungen.	am 1. December 1871:			
				männ- liche	weib- liche		über- haupt	davon orts- ge- bürtig		
									Bewohner	
		3.	4.	5.	6.	7.	8.	9.		
91	Trennewurtherdeich, <i>Bauerschaft</i>	1	27	—	28	90	64	154	96	210
92	Volsenhusen, „	4	21	1	23	69	57	126	57	138
93	Wackenhusen, <i>Ortschaft</i>	2	18	—	18	56	60	116	47	116
94	Walle, <i>Bauerschaft</i>	2	10	2	11	49	33	82	38	79
95	Warfen, <i>Ortschaft</i>	7	101	6	116	271	313	584	260	570
96	Wennbüttel	1	13	—	13	38	38	76	35	78
97	Westerbüttel, <i>Ortschaft</i>	3	42	3	54	162	141	303	165	296
98	Westerwohld	1	5	—	5	24	19	43	28	35
99	Westorf	1	45	3	44	106	99	205	87	214
100	Windbergen, <i>Kirchdorf</i>	5	108	4	119	316	303	619	430	636
101	Wöhrden, „	1	130	15	176	382	415	797	439	766
102	Wolmersdorf	2	31	2	30	93	99	192	109	177
c) Gutsbezirke.										
103	Christianskoog, <i>Domäne</i>	1	4	—	4	9	6	15	2	15
104	Kudensee, <i>Seegebiet (unbewohnt)</i> .									
105	Vorlande (Marner), <i>fiscal. Aussen- deichsländereien</i>	1	1	6	1	14	5	19	2	7
106	„ (Meldorfer), <i>fiscal. Aussen- deichsländereien</i>	1	1	—	3	7	1	8	5	
XVI. Kreis Steinburg.										
a) Gemeinden im Stande der Städte.										
1	Glückstadt, <i>Stadt</i>	2	728	102	963	2 628	2 445	5 073	2 314	5 533
2	Itzehoe, <i>Kreisstadt</i>	9	817	130	1 786	4 693	4 416	9 109	4 104	8 336
3	Kellinghusen, <i>Flecken</i>	1	258	46	490	1 130	1 122	2 252	1 036	2 153
4	Krempe (= Crempe), <i>Stadt</i>	4	219	37	265	586	613	1 199	571	1 265
5	Wilster, <i>Stadt</i>	2	375	54	517	1 147	1 276	2 423	1 298	2 326
b) Landgemeinden. *)										
6	Aebtissinwisch	1	21	1	25	60	63	123	56	127
7	Altenmoor	2	53	2	57	129	120	249	143	260
8	Aspe, <i>siehe 45</i> .									
9	Aufer	2	21	4	32	58	67	125	37	149
10	Bährenfleth	14	129	11	165	397	369	766	400	748
11	Beckdorf	1	14	—	15	44	35	79	37	64
12	Beckhof	4	12	—	20	39	54	93	27	82
13	Beckmünde	1	28	—	39	108	96	204	71	192
14	Beidenfleth, <i>Kirchdorf</i>	15	215	22	254	516	574	1 090	637	1 091
15	Borsfleth, „	8	134	12	176	406	400	806	439	810

*) Wo die nähere Bezeichnung fehlt, ist „Dorf“ zu lesen.

Wohnplätze als Theile der Gemeinden u. dgl.,

92. Volsenhusen 10-57; Gehöfte: Har-
sensenhusen 1-14, Westerhusen 2-12;
Häuserreihe Süderlandsteig 8-43.
93. Wackenhusen 10-64, ehemaliger
Hafenort Wöhrdenerhafen 8-52.
94. Walle 9-70, Gehöft Aussendeich 1-12.
95. Warfen 24-182, Kirchort Eddelack
35-212; Einzelstellen: Landscheidung
4-16, Döpseldiek 3-8, Theeberg
10-54; Häuserreihe Warferdonn
24-104, Hof Donniediek 1-8.
97. Westerbüttel 23-235, Gehöft Josen-
burg 1-13, Einzelstellen Ivershörn
8-55.

100. Windbergen 101-576, Anbauerstellen
Ellerbrock 4-17; Gehöfte: Schma-
lonbeck 1-10, Speersdick 1-11;
Kathenstelle Wodensberg 1-5.
102. Dorf Wolmersdorf 29-180, Aus-
bauerstellen Wolmersdorfer Ziegelei
2-12.
105. 3 Hütten am alten Nordermaxberg 2,
7 Hütten am alten Südermaxberg 2,
5 Hütten am neuen Nordermaxberg 2,
fiscalisches Gänsehirtten-Haus 1-7,
3 Schiffe im Neuenfelder Hafen 6.
106. (2 Schiffe im König Christianskoog-
Hafen 4.)

XVI. Kreis Steinburg.

1. Stadt Glückstadt 632-4922, Dorf
Lübscherecht 46-231, 8 Schiffe im
Hafen 20.
2. Stadt Itzehoe 779-8720, Dorf Lüb-
schenkamp 20-138, Bauerhof Bassen
1-8, Krug und Chausseehaus Blauer-
lappen 5-26, Gasthaus Lübschen-
brunnen 1-7, einzelne Häuser Krem-
perweg 8-144, Forsthaus Trotzenburg
1-7; Höfe: Schmabeck 1-11, Schul-
lenburg 1-14; 14 Schiffe im Hafen 34.

		Ortsanwesende Bevölkerung am 1. December 1871.															Ortsabwesende 1871.	Laufende Numer.
		Staatsangehörigkeit.		Religion.					Alter u. Schulbildung.				Pers. Gebrechen Einzelner:					
		Preussen	Nicht-Preussen	Evan-gelische	Katho-likan	Son-stige Christen	Juden	Beken-ner and. Religio-nen und unbestimmt	Personen				Blinde	Taub-stumme	Blöd- und Irsinnige			
									unter 10 Jahr alt	über 10 Jahr alt:						Anal-pha-beten		
		10.	11.	12.	13.	14.	15.	16.	17.	können lesen u. schreiben	Schul-b. nicht angeg.	Anal-pha-beten	21.	22.	23.		24.	
210		154	—	154	—	—	—	—	45	102	2	5	—	—	1	—		
138		125	1	126	—	—	—	—	33	92	1	—	—	—	1	—		
116		116	—	116	—	—	—	—	40	76	—	—	—	—	—	—		
79		82	—	82	—	—	—	—	21	56	—	5	—	—	1	—		
570		584	—	584	—	—	—	—	143	412	4	25	—	1	5	—		
78		76	—	76	—	—	—	—	15	57	—	4	—	—	1	—		
296		303	—	303	—	—	—	—	72	216	1	14	—	—	1	—		
35		43	—	43	—	—	—	—	9	34	—	—	—	—	—	—		
214		204	1	204	1	—	—	—	59	138	3	5	—	—	1	2		
336		617	2	619	—	—	—	—	137	470	5	7	—	1	5	13		
766		797	—	797	—	—	—	—	242	524	6	25	—	—	2	9		
177		192	—	192	—	—	—	—	55	137	—	—	—	—	—	2		
15		15	—	15	—	—	—	—	5	10	—	—	—	—	—	—		
7		19	—	19	—	—	—	—	3	13	1	2	—	—	—	—		
		8	—	8	—	—	—	—	2	6	—	—	—	—	—	—		
333		4 938	135	4 946	91	1	35	—	997	3 884	9	183	7	1	9	85		
336		8 900	197	8 958	118	19	14	—	2 070	6 505	334	200	11	1	16	91		
153		2 245	7	2 240	9	1	2	—	534	1 651	22	45	3	1	21	51		
265		1 187	12	1 190	4	4	1	—	231	942	—	26	1	—	4	24		
326		2 409	14	2 407	9	—	7	—	563	1 806	19	35	2	2	4	42		
27		123	—	123	—	—	—	—	33	90	—	—	—	—	—	—		
360		249	—	249	—	—	—	—	60	187	—	2	—	—	1	4		
49		125	—	125	—	—	—	—	26	92	—	7	—	—	1	4		
48		766	—	766	—	—	—	—	179	575	—	12	—	1	4	6		
64		79	—	79	—	—	—	—	21	58	—	—	—	—	—	—		
82		93	—	93	—	—	—	—	26	67	—	—	—	—	—	—		
92		204	—	204	—	—	—	—	55	147	—	2	—	—	1	2		
191		1 090	—	1 090	—	—	—	—	252	801	—	37	2	—	6	17		
110		805	1	805	1	—	—	—	147	643	—	16	—	—	4	4		

dgl., ihre Wohnhäuser- und Einwohnerzahl.

4. Stadt Krempe 211—1125, Hof Buntehof 1—10, Mühle Schmerland 1—8, ausgebaute Häuser Kremper Landrecht 6—55, 1 Schiff auf dem Krempefluss 1.
 5. Stadt Wilster 372—2401, einzelne Häuser Stadtmoor 3—22.
 7. Dörfer: Altenmoor 29—127, Bullendorf 24—122.
 8. Aufer 13—76, Einzelhöfe Kaiserhof 3—49.
 9. Einzelhöfe: Gross- u. Kleinbahnenfeth 13—93, Achtermoor 3—16, Gross-

wisch 12—75, Hohenweg 3—24, Kleinwisch 6—43, Sandweg 3—16; Einzelstellen: Fiefhusen 4—32, Käthuerdeich 7-40, Uhrendorferdeich 12-37, Uhrendorferweg 2—12; Kirchdorf Neuenkirchen 46—239, District Brokreihe 17—83, Krug Taterkrug 1—6.
 11. Einzelhöfe: Beckhof 2—20, Beckmoor 2—12; Hof Hollgrube 1—6, einzelne Stellen Wichelweg 7—55.
 13. Beidenfeth 69—268; Dörfer: Uhrendorf 33—129, oberste Deichreihe 20—118, untere Deichreihe 9—58;

Einzelhöfe: Grosskampen 20—118, Kleinkampen 6—31, Krummwehl 10—59; Einzelstellen: Beidenfetherriep 9—50, Dörferdeich 5—13, Fiefhusen 9—37, Fockendorf 4—31, Hochfeld 3—12, Mückendorf 5—22, Totenkopf 5—36; Mühle und einzelne Kathen Neumühlen 8—45.
 14. Borsfeth 34—226, Dorf Eldersdorf 12—73; Districte: Borsfether Alten-deich 22-104, Borsfether Wischdeich 16—102, Borsfetherbüttel 25—156, Borsfetherwisch 7-54, Ivenfeth 11-54; reuinete Höfe 7—37.

Laufende Nummer.	N a m e n und topographische Bezeichnung der Communaleinheiten.	Wohnplätze.	Wohngebäude.	Ein- zel- Haus- haltungen.	Fami- lien- haltungen.	Ortsanwesende Bevölkerung					
						am 1. December 1871:					am 3. De- cember 1867.
						männ- liche	weib- liche	über- haupt	davon orts- ge- bürtig	8.	
						Bewohner					
1.	2.	3.	4.	5.	6.	7.	8.	9.			
15	Breitenberg, <i>Kirchdorf</i>	1	22	3	27	84	69	153	70	145	
16	Brockdorf, „.....	9	174	13	217	534	516	1 050	589	1 072	
17	Brockstedt.....	5	44	3	63	176	155	331	113	362	
18	Büttel.....	7	130	5	173	411	401	812	437	785	
19	Camerland (= Kamersand).....	7	42	3	46	131	111	242	90	234	
20	Christinenthal.....	2	14	—	16	33	42	75	24	83	
21	Cleve (= Kleve), <i>vgl. 116</i>	3	46	1	67	157	156	313	149	292	
22	Collmar (= Kollmar) (Gr.), <i>Kirchdf.</i> (Kl.).....	16	167	12	190	419	461	880	549	940	
23	„.....	12	150	10	189	447	420	867	574	863	
24	Collmoor (= Kollmoor).....	1	13	1	14	33	37	70	25	78	
25	Crempdorf (= Kremdorf).....	4	40	7	50	129	114	243	83	245	
26	Cremperheide (= Kremperheide).....	2	42	4	60	132	126	258	128	245	
27	Crempermoor (= Krempermoor).....	1	34	5	46	80	82	162	95	186	
28	Dägeling.....	4	68	7	91	217	195	412	198	434	
29	Dammfeth, <i>vgl. 97</i>	9	92	—	103	357	363	720	308	718	
30	Drage.....	3	30	—	43	103	115	218	69	216	
31	Ecklack.....	6	152	6	169	412	364	776	455	732	
32	Edendorf.....	1	26	2	36	82	68	150	54	147	
33	Elskop.....	3	32	3	36	101	84	185	57	187	
34	Eversdorf.....	1	9	—	9	26	24	50	23	56	
35	Fitzbeck.....	1	51	4	71	179	172	351	173	354	
36	Grevenkop.....	7	48	3	60	172	153	325	142	352	
37	Grönhude.....	2	10	—	16	30	49	79	20	60	
38	Hadenfeld.....	1	23	1	23	53	46	99	53	108	
39	Heiligenstedten.....	7	80	13	107	258	288	546	219	618	
40	Heiligenstedtenerkamp.....	2	47	8	71	122	143	265	135	270	
41	Hennstedt.....	1	55	1	73	169	158	327	189	312	
42	Herzhorn, <i>Kirchdorf</i>	10	167	12	225	496	493	989	608	991	
43	Hingstheide.....	1	22	1	23	60	51	111	48	102	
44	Hodorf.....	6	36	2	39	115	109	224	105	229	
45	Hohenaspe, <i>Kirchdorf</i>	2	100	18	140	352	356	708	439	704	
46	Hohenfelde, „.....	14	151	16	198	468	470	938	495	932	
47	Horst, <i>Kirchdorf</i>	20	283	53	422	1 037	1 050	2 087	1 257	2 216	
48	Huje.....	1	48	3	56	145	130	275	174	310	
49	Itzehoer Klosterhof.....	8	23	—	27	53	82	135	18	138	
50	Kaacks.....	2	27	1	29	79	87	166	94	201	
51	Kaisborstel.....	2	12	—	15	44	38	82	28	86	
52	Kiebitzreihe.....	3	99	18	114	245	252	497	285	466	

Wohnplätze als Theile der Gemeinden u. dg.

16. Kirchdorf Brockdorf 32 — 188, Dorf Arentsee 47 — 278; Districte: Brockdorferhafen 38-240, Dörferdeich 12—63, Landscheide 8—59, Osterende 25—142; Einzelhöfe: Panser 2—14, Siethwende 9—59; Kathe Krücke 1—7.	21. Cleve 25 — 174, Gut Krummendiek (jetzt selbständiger Gutsbezirk) 1—7; ausgebaute Stellen: Hofweg 8 — 63, Sandgrube 12—69.	crempdorf 18 — 106; Hof Gehrhol 1—7, Einzelhöfe Crempdorfer-Altendeich 4—23.
17. Brockstedt 37 — 283; Höfe: Butterkamp 1—8, Krimm 1—3; einzelne Stellen: Rothensande 2—17, Sick 3—18.	22. Kirchdorf Collmar 17-87, Dorf Bielenberg 36—184; Districte: Deichreihe 12—68, Esdeth 13—67, Kampreihe 20—71, Collmardeich 15—70, Langenhals 2—12, Lühhüserdeich 8—40, Schleuer 12—108, Strohdreich 10—83; Einzelstellen: Kehrweg 3—15, Kuhle 1—8, Langenbrok 1—2, Ohrt 4—35, Sushörn 5—25; Kathe Vielhöe 1—3.	26. (Eisenbahn-Haltestelle 1—9.)
18. Dörfer: Büttel 28 — 182, Kirchducht 14 — 86, Kühlen 29 — 143, Nordbüttel 49—306; Einzelhöfe Altenkoog 4—33, Einzelstellen Tütermoor 5—25, Gasthaus und Lootsenstation Bösch 1—33, 3 Schiffe im Büttlerhafen 5.	23. Dörfer: Collmar 22—131, Moorhusen 18 — 118, Neuendorf 5—37; Districte: Collmardeich 26-146, Langenhals 15-91, Lühhüserdeich 4 — 25, Neuenweg 26—141, Schleuer 11—50, Strohdreich 17—96; Einzelstellen: Kehrweg 1—11, Kleinerweg 3—12, Langenbrok 2—9.	28. Dägeling 59 — 343, Hof Louisenthal 1-12; Einzelstellen: Bockwisch 3-17, Wellenberg 5—40.
19. Einzelhöfe: Camerland 6—45, Bruns- holt 6—29, Camerlanderabtei 3—20, Camerlanderäue 3—19, Camerlander- deich 4—27, Lesigfeld 3—8; District Dückermühle 17—94.	25. Dörfer: Grosscrempdorf 17-107, Klein-	29. Einzelhöfe: Dammfeth 13—198, Klein- kampen 6—37; Districte: Hochfeld 28—163, Krummwehl 7—40, Neufeld 7—51, Possfeld 3—24, Rothemner 17—123; einzelne Stellen Kasendorf, 5—32, Höfe Katheu 6—47. (Die bei- den letzten Wohnplätze gehören jetzt zu Stördorf, Nr. 97.)
20. Christinenthal 13—71, Kathe Fuhlhorn (= Fuhlenhorn) 1—4.		30. Drage 26 — 189, Hof Sahren 1—14, Krug Thiergarten 3—15.
		31. Dörfer: Ecklack 49 — 321, Seedorf 30—131; Districte: Ackenboe 28—118, Brokreihe 10 — 33, Ecklackerkühn 22—121, Nortorf 13—52.

am 3. De- cember 1867.		Ortsanwesende Bevölkerung am 1. December 1871.																																									
		Staats- angehörigkeit.		Religion.					Alter u. Schulbildung.				Pers. Gebrechen			Ortsanwesende 1871.	Laufende Nummer.																										
				Evangelische	Katho- liken	Son- stige Chri- sten	Juden	Beken- ner and. Religio- nen und unbe- stimmt	Personen				Einzelner:																														
		unter 10 Jahr alt	können lesen u. schreiben						Schreib- nicht angeg. beten	Anal- pha- beten	Blinde	Taub- stumme	Bld- und Irrsinnige																														
9.	10.	11.	12.	13.	14.	15.	16.	17.	18.	19.	20.	21.	22.	23.	24.	25.	26.	27.	28.	29.	30.	31.	32.	33.	34.	35.	36.	37.	38.	39.	40.	41.	42.	43.	44.	45.	46.	47.	48.	49.	50.	51.	52.
145	153	—	153	—	—	—	—	31	116	—	6	—	—	1	3	15																											
1 072	1 049	1	1 050	—	—	—	—	274	764	—	12	—	1	16	16																												
362	326	5	331	—	—	—	—	83	241	—	7	—	—	1	17																												
785	810	2	812	—	—	—	—	193	599	—	17	—	—	1	6																												
234	242	—	242	—	—	—	—	40	195	—	7	—	—	—	5																												
83	74	1	75	—	—	—	—	19	55	—	1	1	—	1	1																												
292	313	—	313	—	—	—	—	90	219	—	4	—	—	2	21																												
940	873	7	878	—	—	—	2	221	649	—	10	—	—	3	22																												
863	867	—	864	3	—	—	—	199	662	—	6	1	—	—	24																												
78	70	—	69	1	—	—	—	10	60	—	—	—	—	—	1																												
245	243	—	243	—	—	—	—	47	193	—	3	—	—	—	3																												
245	258	—	258	—	—	—	—	70	182	—	6	—	1	—	1																												
186	162	—	162	—	—	—	—	38	122	—	2	—	1	1	6																												
434	412	—	412	—	—	—	—	110	299	—	3	1	1	1	2																												
718	720	—	720	—	—	—	—	182	517	—	21	1	—	9	3																												
216	216	2	218	—	—	—	—	51	156	—	11	—	1	—	—																												
782	775	1	776	—	—	—	—	214	546	—	16	—	—	5	5																												
147	149	1	150	—	—	—	—	32	106	—	12	—	—	3	3																												
187	185	—	185	—	—	—	—	28	153	—	4	1	—	1	6																												
56	50	—	50	—	—	—	—	12	38	—	—	—	—	—	—																												
354	351	—	351	—	—	—	—	87	264	—	—	—	—	2	5																												
352	324	1	325	—	—	—	—	62	263	—	—	—	—	—	8																												
60	73	6	79	—	—	—	—	24	54	—	1	1	—	—	2																												
108	99	—	99	—	—	—	—	23	72	—	4	—	—	3	3																												
618	546	—	545	1	—	—	—	114	399	—	33	1	—	5	11																												
270	265	—	265	—	—	—	—	63	189	—	13	—	—	—	2																												
312	322	5	327	—	—	—	—	74	252	—	1	1	—	2	1																												
991	989	—	989	—	—	—	—	246	728	—	15	1	—	1	15																												
102	111	—	111	—	—	—	—	26	77	—	8	—	—	1	—																												
229	221	3	224	—	—	—	—	40	184	—	—	—	—	—	—																												
704	707	1	708	—	—	—	—	187	515	—	6	—	—	3	5																												
932	937	1	938	—	—	—	—	215	710	—	13	—	—	6	15																												
2 216	2 077	10	2 083	4	—	—	—	482	1 570	—	35	2	1	3	14																												
310	275	—	275	—	—	—	—	57	216	—	2	—	—	1	3																												
138	134	1	135	—	—	—	—	19	113	—	3	—	—	—	2																												
201	166	—	166	—	—	—	—	30	134	—	2	—	—	—	—																												
86	82	—	82	—	—	—	—	19	57	6	—	—	—	—	1																												
466	497	—	497	—	—	—	—	129	334	—	34	1	—	1	20																												

u. dgl. ihre Wohnhäuser- und Einwohnerzahl.

33. Elskop 22—143; Einzelhöfe: Sushörn 4—21, am Altendeich 6—21.	einzelne Häuser Bracke 7—63, einzelne Höfe Landweg 3—20, Hof Lesigfeld 1—6.	Höfe: Dannwisch 1—18, Heidhof 1—9, Lindenkamp 1—5, Rusch 1—3; einzelne Höfe Horstreihe 5—67; Einzelstellen: Dovenmühlen 3—14, Piefhusen 6—44, Horstmoor 5—44, Lüningshof 3—60; Krug Himmel 1—5, Mühle Horstmühle 1—14, Einzelhaus Stellbusch 1—8.
36. Grevenkop 20—158; Einzelstellen: Audeich 3—16, Muchelndorf 3—25, Uebersteig 3—17; Districte: Grevenkoperriep 15—81, Steinburg 3—20; Hof Schmerland 1—8.	44. Hodorf 13—88; Districte: Brokreihe 4—29, Deicherde 9—49, Herfahrt 7—38; Einzelhöfe Hörn 2—17, Ziegelei 1—3.	49. Gebäudecomplex in der Stadt Itzehoe, genannt Klosterhof, 12—63, einz. Höfe Bellerkrug 2—10, Forsthaus Lehmwold 1—3, Forsthaus und Ziegelei Böckenberg 2—12, Hof Pünstorf 2—18, Gasthaus Klosterbrunnen 1—11; einzelne Häuser: Galgenberg 1—7, im Holz 2—11.
37. Grönhude 9—70, Hof Fernsicht 1—9.	45. Kirchdorf Hohenasper 99—701, Hof Charlottenberg 1—7.	50. Kaacks 23—140, einzelne Stellen Kaacksburg 4—26.
39. Dörfer Heiligenstedten diesseits der Stör 20—194, Heiligenstedten jenseits der Stör 12—77, Heiligenstedtenordorf 23—147; ausgebaute an Dorf Heiligenstedten anschließende Stellen: Juliankadamm 6—23, Juliankafeld 10—52, Oldenburgskühle 2—23; einzelne Häuser Sandweg 5—24.	46. Kirchdorf Hohenfelde 50—299; Dörfer: Glindesmoor 29—160, Halenbrok 13—83, Kirchmoor 13—110, Niederreihe (mit Berg 5—30) 17—93; Districte: Danenhof 11—63, Espe 3—26; Höfe: Glindhof 1—5, Hellhof 1—9, Uhlenflucht 1—11; Einzelstellen: Heide 8—37, Oberreihe 3—25; Gasthaus Helle 1—12.	51. Kaisborstel 10—72, Kathen Borsteler- teich 2—10.
40. Heiligenstedtenerkamp 42—233, einzelne Häuser Landwehr 5—32.	47. Kirchdorf Horst 109—902; Dörfer: Hahnenkamp 31—227, Heisterende 38—260, hinterm Holz 17—93, Horstheide 35—181, Schloburg 4—23; Dorf mit Bahnhof Hackelshörn 15—103;	52. Dörfer: Kiebitzreihe 51—276, Becken- reihe 22—100, Wischreihe 26—121.

Laufende Nummer.	N a m e n und topographische Bezeichnung der Communeinheiten.	Wohnplätze.		Einzel-	Fam- lien-	Ortsanwesende Bevölkerung				am 3. De- cember 1867.
		1.	2.			Haus-		am 1. December 1871:		
				3.	4.	männ- liche	weib- liche	über- haupt	davon orts- ge- bürtig	
						Bewohner			8.	9.
53	Kronsmoor (= Cronsmoor)	1	27	2	33	85	73	158	55	169
54	Krummendiek, <i>Kirchdorf</i>	4	14	—	19	43	41	84	23	93
55	Kudensee	3	77	9	94	188	213	401	247	431
56	Lägerdorf	2	93	8	149	378	318	696	339	727
57	Landrecht, <i>vgl. 97</i>	11	156	18	247	478	507	985	391	1 008
58	Landscheide	5	79	5	84	220	220	440	250	447
59	Lockstedt	2	32	1	41	111	105	216	97	215
60	Lohbarbek	1	31	—	44	110	110	220	102	231
61	Loof	2	39	—	46	117	117	234	139	219
62	Mehlbeck	7	39	—	43	124	131	255	123	260
63	Moordiek bei Itzehoe	2	25	4	29	71	66	137	59	148
64	„ „ Horst	2	19	2	24	40	55	95	41	93
65	Moordorf	3	14	1	14	35	36	71	25	72
66	Moorhusen	1	25	2	29	91	82	173	91	173
67	Mühlenbarbeck	2	42	6	57	137	135	272	127	278
68	Mühlenbeck	2	17	1	30	60	57	117	38	132
69	Münsterdorf, <i>Kirchdorf</i>	5	70	8	110	278	285	563	220	600
70	Neuenbrock, „	2	112	19	157	348	368	716	373	708
71	Neuendorf bei Glückstadt, <i>Kirchdf.</i>	15	174	18	222	507	530	1 037	598	1 095
72	„ „ Wilster	7	123	2	145	383	365	748	418	726
73	Nortorf	13	138	6	179	531	487	1 018	525	1 079
74	Oelixdorf	10	80	6	110	251	244	495	217	473
75	Oeschebüttel	3	33	3	45	110	104	214	105	199
76	Oldendorf	1	55	2	65	207	166	373	214	368
77	Ottenbüttel	3	55	1	61	138	136	274	142	273
78	Overndorf	3	33	7	62	143	139	282	84	301
79	Peissen	2	39	3	53	121	131	252	116	231
80	Pöschendorf	2	40	3	48	109	112	221	93	230
81	Poyenberg	1	47	2	61	141	136	277	131	272
82	Raade	3	23	—	30	66	78	144	54	128
83	Rahde	1	14	2	15	39	41	80	40	72
84	Reher	1	78	7	91	210	233	443	232	460
85	Rensing	1	10	—	8	23	22	45	16	52
86	Rethwisch	1	30	—	29	85	82	167	79	180
87	Ridders	1	26	1	28	73	67	140	61	138
88	Rostorf, <i>vgl. 117</i>	3	25	2	34	70	74	144	39	135
89	Sachsenbände	6	45	3	49	134	151	285	137	290
90	Sanct Margarethen, <i>Kirchdorf</i>	5	167	15	234	555	576	1 131	732	1 140
91	Sarlhusen	4	65	5	82	192	192	384	201	406
92	Schlotfeld, <i>vgl. 113</i>	9	27	1	47	116	107	223	68	237
93	Siebenecksknöll	3	17	2	21	52	47	99	47	106

Wohnplätze als Theile der Gemeinden u. dgl.

54. Kirchdorf Krummendiek 11-70; Höfe: Luxbrücke 1-3, auf der Horst 1-7, Marschhof 1-4.
 55. Kudensee 67-336; einzelne Stellen: Piefhusen 4-30, Sushörn 6-35.
 56. Dörfer: Lägerdorf 86-644, Schinkel 7-32.
 57. Dörfer: Landrecht 54-327, Honigfleth (15-89 jetzt zu 97) 23-131, Stördorf (seit dem 13. December 1871 neu constituirte selbständige Gemeinde Nr. 97) 9-70, Langereihe 19-145, Rumlflertheideich 24-139; Höfe: Hove 1-7, auf der Horst 1-5; Einzelstellen: Kasenort 4-18, Kleinhackeboe 7-45; Einzelhöfe Bischof 6-36, Mühle und einzelne Stellen Bischoferdeich 8-62.
 58. Einzelhöfe: Landscheide 13-86, Nordbänge 6-39; Dorf Flethsee 41-201,

District Wetterndorf 13-108, Einzelhaus Passop 1-6.
 59. Lockstedt 28-188, Mühle Springhoe 4-23.
 61. Loof 36-219, Kathen Kathstelle 3-15.
 62. Mehlbeck 17-112, Gehöft Muldsberg 1-9; einzelne Stellen: Bahrenhoop 2-14, Hohelieth 1-4, Hörsten 5-18, Steinörthen 5-20; Hof Mehlbeck 3-78.
 63. Moordiek b. Itzehoe 21-117, einzelne Kathen Tätigmoor 4-20.
 64. Moordiek b. H. 15-73, einzelne Stellen Schönmoor 4-22.
 65. Moordorf 11-57; Höfe: Hübeck 1-4, Meierhaus 2-10.
 67. Mühlenbarbeck 41-263, Mühle Neumühlen 1-9.
 68. Dörfer: Mühlenbeck 10-78, Feldhusen 7-39.
 69. Kirchdorf Münsterdorf 55-450; ein-

zelne Stellen: Lehnkuhl 4-26, im Moor 7-59; Hof Schulenburg 1-6, Mühle Nordoe 3-22.
 70. Kirchdorf Neuenbrock 110-702, Einzelstellen Mucheldorf 2-14.
 71. Kirchdorf Neuendorf bei Glückstadt 29-167, Dorf Moorhusen 13-93; Districte: Büssendeich 14-71, Dorfreihe 21-132, Fleien 20-122, Hörn 15-77, Collmarkkirchreihe 9-41, Collmardeich 7-28, Kronsnest 13-103, Muggendeich 9-43; einzelne Stellen: Daten 4-19, Datendorf 3-21, Dünnreihe 5-27, Kuhle 6-84, Langenbrock 1-9.
 72. Dörfer: Hinterneuendorf 24-125, Vorderneuendorf 41-217; Districte: Achterhörn 15-100, Averbeth 27-168, Grosshackeboe 17-108; Höfe: Goldbogen 3-21, Hove 1-9.

am De- ember 1867.		Ortsanwesende Bevölkerung am 1. December 1871.																							Ortsabwesende 1871.	Laufende Nummer
		Staats- angehörigkeit.		Religion.					Alter u. Schulbildung.					Pers. Gebrechen Einzelner:												
		Preussen	Nicht- Preussen	Evan- gelische	Katho- liken	Son- stige Christen	Juden	Beken- ner and. Religio- nen und unbe- stimmt	Personen					Blinde	Taub- stamme	Blöd- und Irrsinnige										
									unter 10 Jahr alt	über 10 Jahr alt:							An- al- phab- eten									
10.	11.	12.	13.	14.	15.	16.	17.	können lesen u. schreiben		Schulb. nicht angeg.	18.	19.	20.	21.	22.	23.		24.								
169	158	—	157	1	—	—	—	27	124	—	7	1	—	—	—	1	—	—								
93	84	—	84	—	—	—	—	15	68	—	—	—	—	—	—	—	—	—								
431	401	—	401	—	—	—	—	102	266	6	27	—	—	—	—	—	—	—								
727	678	18	687	9	—	—	—	173	506	1	16	—	—	—	—	—	—	—								
1 008	983	2	984	1	—	—	—	229	715	7	34	1	—	—	—	1	—	—								
447	439	1	438	2	—	—	—	108	330	—	2	—	—	—	—	1	—	—								
215	214	2	216	—	—	—	—	40	173	—	3	—	—	—	—	—	—	—								
231	220	—	220	—	—	—	—	43	171	—	6	—	—	—	—	1	—	—								
219	234	—	234	—	—	—	—	69	159	3	3	—	—	—	—	—	—	—								
260	246	9	255	—	—	—	—	52	193	3	7	—	—	3	—	—	—	—								
148	134	3	137	—	—	—	—	33	103	—	1	—	—	—	—	1	—	—								
93	95	—	95	—	—	—	—	21	71	3	—	—	—	—	—	—	—	—								
72	71	—	71	—	—	—	—	21	46	2	2	1	—	—	—	1	—	—								
173	173	—	173	—	—	—	—	40	133	—	—	—	—	—	—	1	—	—								
278	268	4	272	—	—	—	—	56	208	—	8	—	—	—	—	—	—	—								
132	112	5	117	—	—	—	—	24	92	—	1	—	—	—	—	—	3	—								
600	562	1	563	—	—	—	—	145	390	15	13	1	—	—	—	3	—	—								
708	716	—	716	—	—	—	—	129	579	2	6	1	—	1	—	2	6	—								
1 095	1 036	1	1 037	—	—	—	—	259	739	1	38	7	—	1	—	3	31	—								
726	747	1	748	—	—	—	—	192	543	3	10	1	—	—	—	3	6	—								
1 079	1 018	—	1 018	—	—	—	—	260	746	5	7	—	—	—	—	6	6	—								
473	489	6	494	1	—	—	—	106	370	—	19	—	—	—	—	1	2	—								
199	211	3	214	—	—	—	—	40	167	1	6	1	—	—	—	—	2	—								
368	368	5	372	1	—	—	—	85	284	1	3	—	—	—	—	5	1	—								
273	274	—	274	—	—	—	—	46	224	3	1	—	—	—	—	2	2	—								
301	282	—	282	—	—	—	—	71	205	—	6	—	—	—	—	—	2	—								
281	251	1	252	—	—	—	—	64	184	1	3	—	—	—	—	—	8	—								
230	221	—	221	—	—	—	—	61	157	1	2	—	—	—	—	2	7	—								
272	277	—	277	—	—	—	—	74	194	—	9	—	—	—	—	2	1	—								
128	143	1	144	—	—	—	—	32	110	—	2	—	—	—	—	1	1	—								
72	80	—	80	—	—	—	—	19	55	2	4	—	—	1	—	4	—	—								
460	443	—	443	—	—	—	—	116	322	2	3	1	—	—	—	5	9	—								
52	44	1	45	—	—	—	—	9	32	—	4	—	—	—	—	—	2	—								
180	167	—	167	—	—	—	—	27	139	1	—	—	—	—	—	1	1	—								
138	140	—	140	—	—	—	—	30	110	—	—	—	—	—	—	—	—	—								
135	137	7	144	—	—	—	—	37	98	—	9	—	—	—	—	—	5	—								
290	285	—	285	—	—	—	—	74	211	—	—	—	—	—	—	—	—	—								
140	1 130	1	1 126	4	—	—	1	298	797	5	31	1	—	—	—	1	—	—								
406	383	1	384	—	—	—	—	95	279	2	8	—	—	—	—	4	3	—								
237	211	12	223	—	—	—	—	40	173	1	9	—	—	—	—	1	—	—								
106	99	—	99	—	—	—	—	32	61	—	6	—	—	—	—	1	—	—								

. dgl., ihre Wohnhäuser- und Einwohnerzahl.

- | | | | |
|-------------------------------------------------------------------------------------------------------------------------------------------------------------------------|---------------------------------------------------------------------------------------------------------------------------------------------------------------------------------------------------------------------------------------------------------------------------------------------------------------------------------------------------------------------------------------------------------------------------------------------------------------------------------------------------------------------------------------------------------------------------------------------------------------------------------------------------------------------------------------------|------------------------------------------------------------------------------------------------------------------------------------------------------------------------------------------------------------------------------------------------------------------------------------------------------------------------------------------------------------------------------------------------------------------------------------------------------------------------------------------------------------------------------------------------------------------------------------------------------------------------------------------------------------------------------------------------------------------------|-----------------------------------------------------------------------------------------------------------------------------------------------------------------------------------------------------------------------------------------------------------------------------------------------------------------------------------------------------------------------------------------------------------------------------------------------------------------------------------------------------------------------------------------------------------------------------------------------------|
| <p>6, im
1—6,
Ein-
kstadt
— 93;
Dorf-
Hörn
Coll-
— 103,
ellen:
Dünn-
nbrok
— 125,
trichte:
— 163,
Gold-</p> | <p>73. Districte: Nortorf 29—139, Avertleth 6—43, Diekdorf 10—62, Dwerfeld 9—55, Possfeld 19—111, Schotten 16—120; Dorf Hinterwilster 25—268; einzelne Höfe: Dukunder 1—4, Kleinhackeboe 3—20, Kuskoppermoor 4—23, Rehweg 6—41, Rumlleth 9—74; Katho an der Aue 1—6.
74. Oelixerdorf 63—414; Forsthäuser: Friedrichsholz 3—21, Stampfmühle 1—6; einzelne Stellen Weinberg 5—24, Gasthaus Eichthal 1—3; Villen: Charlottenberg 1—3, Charlottenhöhe 1—3, Neuhoft 2—6, Osterhof 1—2, Vosskatho 2—11.
75. Oeschebüttel 27—179, Gehöft Hollenbeck 2—12, einz. Stellen Wrack 4—23.
77. Ottenbüttel (Ober- u. Unter-) 48—243, Dorf und Mühle Westermühlen 4—23, Krug Stahfast 3—8.</p> | <p>78. Overndorf 31—259, Hof Louisenberg 1—17, Fabrik Fernsicht 1—6.
79. Peissen 35—224, Chausseehaus und Krug Peissenerpohl 4—28.
80. Pöschendorf 37—202, Kathen Breitenfelde 3—19.
82. Raade 19—115, Hof Karolinenthal 3—26, Ziegelei Karolinenthal 1—3.
88. Rostorf 22—119, Forsthaus Rostorf 1—8, Meierhof Karshof 2—19. (Die beiden letzten Wohnplätze bilden seit dem 24. December 1879 den neu constituirten Gutsbezirk Rostorf).
89. Sachsenbände 36—226, District Rothenmoor 2—22; Höfe: Dammleth 2—13, Dückerstieg 2—13, Krützleth 3—16; Katho Bränel (= Broier) 1—3.
90. Kirchdorf Sanct Margarethen 103—711; Districte: Heideducht 23—184, Osterbünge 22—122; Kathen Scheelen-</p> | <p>kühlen 10—53, einzelne Höfe auf dem Stufen 9—61.
91. Dörfer: Sarlhusen 58—346, Klein-sarlhusen 5—29; Hof Katharinenhof 1—6, Wassermühle Papiermühle 1—3.
92. Schlotfeld 14—101; Gasthäuser: Amönenwarte 1—3, Neuenkrug (= hungriger Wolf) 2—17, Oesau 2—20; Mühlen: Winseldorferm. 2—13, Bücknerlohm. (gehört jetzt zum Gutsbezirk Bücken, Nr. 113) 1—5; Meierhof Bücken (seit dem 23. Dec. 1872 selbständiger Gutsbezirk) 1—27, einzelne Stellen Rothenmühle 3—15, Katho Klotzenkatho 1—11.
93. Dörfer: Siebenecksknöll 9—56, Knölerdamm 7—36; 1 Wärterhaus an der Eisenbahn 7.</p> |
|-------------------------------------------------------------------------------------------------------------------------------------------------------------------------|---------------------------------------------------------------------------------------------------------------------------------------------------------------------------------------------------------------------------------------------------------------------------------------------------------------------------------------------------------------------------------------------------------------------------------------------------------------------------------------------------------------------------------------------------------------------------------------------------------------------------------------------------------------------------------------------|------------------------------------------------------------------------------------------------------------------------------------------------------------------------------------------------------------------------------------------------------------------------------------------------------------------------------------------------------------------------------------------------------------------------------------------------------------------------------------------------------------------------------------------------------------------------------------------------------------------------------------------------------------------------------------------------------------------------|-----------------------------------------------------------------------------------------------------------------------------------------------------------------------------------------------------------------------------------------------------------------------------------------------------------------------------------------------------------------------------------------------------------------------------------------------------------------------------------------------------------------------------------------------------------------------------------------------------|

Laufende Nummer.	N a m e n und topographische Bezeichnung der Communeinheiten.	Wohnplätze.		Ein- zel- Haus- haltungen.	Fami- lien- haltungen.	Ortsanwesende Bevölkerung				am 3. De- cember 1867.
		1.	2.			am 1. December 1871:			8.	
				männ- liche	weib- liche	über- haupt	davon orts- ge- bürtig			
								Bewohner		
94	Silzen	1	18	—	22	60	57	117	57	101
95	Sommerland-Grönland	4	110	13	142	306	324	630	331	629
96	Stellau, <i>Kirchdorf</i>	3	46	1	64	139	141	280	141	238
97	Stördorf, <i>siehe 29 und 57.</i>									
98	Störkathen	1	16	1	16	31	35	66	24	72
99	Sude	2	46	6	53	145	131	276	141	257
100	Süderau, <i>Kirchdorf</i>	7	132	18	185	443	434	877	404	867
101	Vorbrügge	2	21	3	34	82	80	162	56	147
102	Westermoor	1	39	10	56	150	134	284	105	285
103	Wewelsfleth	16	212	32	295	673	716	1 389	778	1 429
104	Wiedenborstel	1	10	—	10	33	25	58	23	49
105	Wildniss (Blomesche)	5	141	9	156	348	369	717	386	761
106	„ (Engelbrechtsche)	7	99	5	113	263	259	522	240	518
107	Willenscharen	1	15	—	19	64	51	115	54	128
108	Winseldorf	2	44	2	59	166	144	310	126	305
109	Wittenbergen	2	19	1	22	70	63	133	40	133
110	Wrist	3	44	—	57	140	127	267	103	251
111	Wulfsmoor	5	34	2	47	100	98	198	68	187
c) Gutsbezirke.										
112	Breitenburg, <i>Fideicommiss-Gut</i> ...	4	9	—	9	23	24	47	7	50
113	Bücken, <i>siehe 92.</i>									
114	Drage, <i>Oberförsterei</i>	1	2	—	2	7	11	18	2	20
115	Heiligenstedten, <i>adliges Gut</i>	4	8	—	9	32	32	64	9	64
116	Krummendiek, <i>siehe 21.</i>									
117	Rostorf, <i>siehe 88.</i>									
XVII. Kreis Segeberg.										
a) Gemeinden im Stande der Städte.										
1	Bramstedt, <i>Flecken</i>	3	219	27	375	869	905	1 774	1 024	1 911
2	Segeberg, <i>Stadt, vgl. 56</i>	2	478	76	919	2 432	2 309	4 791	2 420	4 775
b) Landgemeinden. *)										
3	Alvesloe	7	149	19	186	474	490	964	607	992
4	Armstedt	1	39	1	52	115	134	249	130	244
5	Bahrenhof	5	26	1	35	93	101	194	75	223
6	Bark	2	50	3	60	137	155	292	174	311
7	Bebensee	2	25	—	40	93	103	196	78	197
8	Blunk	1	48	3	69	171	189	360	173	334
9	Bornhöved, <i>Kirchdorf</i>	2	117	11	192	451	486	937	481	945

*) Wo die nähere Bezeichnung fehlt, ist „Dorf“ zu lesen.

Wohnplätze als Theile der Gemeinden u. dgl.,

95. Dörfer: Sommerland 22—145, Grossgrönland 11—58, Kleingrönland 36—195, Siethwende 41—232.
 96. Kirchdorf Stellau 35—210; einzelne Stellen: Damnhof 7—43, Heidrehm 4—25.
 99. Sude 45—273, Chausseehaus Oldenburgskuhle 1—3.
 100. Kirchdorf Süderau 51—264, Dorf Süderauerdorf 19—136; Districte: Espe 30—194, Steinburg 14—98, Süderaueraue 11—78; einzelne

Stellen Deicherde 4—83, Höfe Süderauerriep 3—24.
 101. Vorbrügge 20—156, Hof Krimm 1—6.
 103. Kirchdorf Wewelsfleth 53—348; Districte: Berg 7—46, am hohen Deich 12—129, an der Stöpe 7—46, Damnducht 7—47, Deichreihe 35—176, Grosswisch 10—92, Hollerwettern 37—231, Humsterdorf 9—46, im Ausseendeich 5—31, Kleinwisch 8—56, Roskopf 6—49, Uhrendorf 7—32; einzelne Stellen: Landscheide 2—8,

Störort 3—28; einz. Höfe Beesen 4—24.
 105. Dörfer: am Altendeich 24—127, an der Chaussee 40—190, am Neudeich 55—276, am Rhyn 21—119; Gasthaus am Grill 1—5.
 106. Districte: an der Chaussee 8—44, am Deich 18—107, am Herrenfeld 12—59, am Rhyn 52—255; Einzelhäuser: an der Eisenbahn 2—12, am Grill 3—14, am Schwarzenwasser 4—31.
 108. (Barackenlager 44.)
 109. Dt. Wittenbergen 12—92, Moorreege 7—41.

ihre

110.

111.

112.

115.

am De- ember 1867.	Ortsanwesende Bevölkerung am 1. December 1871.													Ortsabwesende 1871.	Laufende Nummer.
	Staats- angehörigkeit.		Religion.					Alter u. Schulbildung.				Pers. Gebrechen			
	Preussen	Nicht- Preussen	Evan- gelische	Katho- liken	Son- stige Chri- sten	Juden	Beken- ner and. Religio- nen und unbe- stimmt	Personen				Einzeln:			
								unter 10 Jahr alt	können lesen u. schreiben	Schulb. nicht angeg.	Anal- pha- beten	Blinde	Taub- stumme		
9.	10.	11.	12.	13.	14.	15.	16.	17.	18.	19.	20.	21.	22.	23.	24.
101	116	1	117	—	—	—	—	18	95	—	4	—	—	1	1
629	627	3	630	—	—	—	—	140	475	—	15	—	1	21	94
288	280	—	280	—	—	—	—	57	220	—	3	—	—	3	95
72	66	—	66	—	—	—	—	17	47	—	2	—	—	1	96
257	276	—	276	—	—	—	—	66	208	—	2	—	—	1	97
867	877	—	877	—	—	—	—	218	621	5	33	—	—	4	98
147	161	1	162	—	—	—	—	30	131	—	1	—	—	—	99
285	283	1	284	—	—	—	—	69	206	1	8	—	—	—	100
429	1 384	4	1 388	—	1	—	—	341	1 014	7	27	2	—	2	101
49	58	—	51	7	—	—	—	13	45	—	—	—	—	—	102
761	717	—	717	—	—	—	—	150	546	—	21	—	—	3	103
518	522	—	522	—	—	—	—	92	423	—	7	—	1	10	104
128	115	—	115	—	—	—	—	15	98	—	2	—	—	—	105
305	308	2	308	2	—	—	—	58	241	1	10	—	1	1	106
133	130	3	133	—	—	—	—	29	101	—	3	—	1	—	107
251	259	8	266	1	—	—	—	78	186	1	2	—	—	—	108
187	198	—	198	—	—	—	—	41	153	—	4	1	—	1	109
50	43	4	47	—	—	—	—	8	36	—	3	—	—	—	110
20	18	—	18	—	—	—	—	6	12	—	—	—	—	—	111
64	62	2	64	—	—	—	—	3	54	7	—	—	—	—	112
911	1 758	16	1 769	5	—	—	—	434	1 249	—	91	—	2	8	113
775	4 754	37	4 693	7	—	91	—	1 133	3 516	—	142	7	2	11	114
992	957	7	957	1	6	—	—	270	594	11	89	1	—	1	115
244	249	—	249	—	—	—	—	53	195	—	1	—	—	—	116
223	194	—	194	—	—	—	—	44	135	—	15	—	—	2	117
311	292	—	292	—	—	—	—	72	207	—	13	—	—	—	118
197	188	8	196	—	—	—	—	40	153	—	3	—	—	1	119
334	356	4	360	—	—	—	—	90	265	—	5	3	—	2	120
445	932	5	935	—	—	2	—	248	673	—	16	—	1	2	121

dgl., ihre Wohnhäuser- und Einwohnerzahl.

- 4-24. Dorf u. Bahnhof Wrist 42-253; Einzelhäuser: Wittenkamp 1-12, Wurth 1-2.
- 111. Wulfsmoor 24-135; Kathen: Heideknöll 1-5, Scharfeneck 1-7; Einzelstellen Meierhaus 7-36, 1 Wärterhaus an der Eisenbahn 15.
- 112. Schloss Breitenburg 2-21, Gasthaus Breitenburgerfähre 2-7; einz. Häuser: Lehmkuhl 3-13, Osterholz 2-6.
- 115. Schloss Heiligenstedten 4-34, Meierhof Julianka 1-18, Försterei Juliankaholz 2-7, Mühle Sandweg 1-3.

XVII. Kreis Segeberg.

- 1. Flecken Bramstedt mit Ziegelei Klaus-horn (zusammen aufgeführt).
- 2. Stadt Segeberg 477-4786, Gasthaus zur Wegescheide oder Scheidekrug (jetzt zu Mielsdorf, Nr. 56, gehörig) 1-5.
- 3. Alvesloe 133-857; Bauerstellen: Schäferei 2-15, Bruns kamp 2-14, im Busch 6-23, Wierenhorst 4-27;

- Wirthshaus Hoffnung 1-10, Windmühle Kadenermühle 1-16.
- 5. Bahnenhof mit Bauerstellen: Hohe-lucht, Fuhlenpott, Schwarzensahl 25-173, Oberförsterei Möncheteich 1-16.
- 6. Bark 39-237, Anbauerkathen Bock-horn 11-55.
- 7. Behensee mit Ziegelei (zusammen aufgeführt).
- 9. Bornhöved 116-931, Erbpacht-Stelle Klus 1-6.

Laufende Nummer.	N a m e n und topographische Bezeichnung der Communeinheiten.	Wohnplätze.		Einzel-	Fami- lien-	Ortsanwesende Bevölkerung				am 3. De- cember 1867.
		1.	2.			am 1. December 1871:				
				Haus- haltungen.	männ- liche	weib- liche	über- haupt	davon orts- ge- bürtig		
					Bewohner					
3.	4.	5.	6.	7.	8.	9.				
10	Borstel	1	14	—	15	37	43	80	28	89
11	Breitenbeckshorst	1	12	1	17	47	56	103	38	79
12	Bühnsdorf	3	39	4	53	133	120	253	121	250
13	Bymöhlen	1	30	1	42	108	118	226	90	216
14	Christiansfelde, <i>Anbauerstellen</i>	2	15	—	19	67	50	117	19	153
15	Dalldorf	1	39	3	57	139	134	273	176	243
16	Damsdorf	3	34	3	47	130	119	249	113	243
17	Dreggers	1	9	—	12	38	40	78	31	87
18	Eilsdorf	2	29	3	45	110	117	227	113	243
19	Ellerau	1	52	3	65	174	172	346	178	353
20	Fahrenkrog (= Fahrenkrug)	3	29	3	39	115	95	210	101	195
21	Fehrenbötzel	2	47	1	64	149	151	300	149	298
22	Föhörden-Barlt	3	29	—	38	91	102	193	84	174
23	Fredesdorf	2	33	3	40	96	102	198	117	202
24	Fuhlendorf	1	23	6	22	62	65	127	65	134
25	Geschendorf	1	34	1	45	112	102	214	91	225
26	Gladebrügge (Gross)	1	17	—	23	67	71	138	52	139
27	„ (Klein)	1	31	2	44	95	105	200	102	187
28	Glashütte	2	9	1	8	27	17	44	14	291
29	Gönnebeck	1	46	2	60	155	158	313	172	168
30	Görs (Alten)	1	24	1	33	77	85	162	62	252
31	„ (Neuen)	1	36	—	46	132	116	248	105	177
32	Götzberg	4	32	—	42	109	98	207	107	210
33	Hagen	3	29	3	35	93	104	197	61	113
34	Hamdorf	1	19	2	24	55	54	109	47	141
35	Hardebeck	1	15	1	28	90	77	167	32	346
36	Hartenholm	2	51	1	67	169	167	336	139	102
37	Hasenkrog	1	15	—	19	48	41	89	35	192
38	Hasenmoor	2	23	—	33	99	92	191	77	137
39	Heiderfeld	2	21	—	32	75	78	153	86	255
40	Heidmühlen	6	42	1	61	127	158	285	166	677
41	Hennstedt	5	105	2	137	333	351	684	475	232
42	Hitzhusen	4	44	5	55	111	137	248	130	199
43	Högersdorf	2	24	1	35	83	97	180	66	194
44	Hüttbleck	1	32	1	40	105	102	207	105	369
45	Itzstedt	1	52	4	69	164	174	338	222	904
46	Kaltenkirchen, <i>Kirchdorf</i>	6	117	11	171	419	458	877	443	144
47	Kampen	2	21	1	30	73	82	155	78	293
48	Kattendorf	1	44	—	64	146	164	310	134	280
49	Kayhude	4	39	1	51	120	123	243	117	793
50	Kisdorf	6	112	6	144	368	390	758	441	150
51	Krems, Kirchsp. Leezen	1	19	—	25	68	73	141	79	302
52	„ „ „ Warder	8	45	6	71	149	168	317	182	215
53	Kükels	1	33	1	44	119	118	237	136	433
54	Leezen, <i>Kirchdorf</i>	1	55	5	83	224	220	444	239	305
55	Lentförden	1	48	1	64	126	155	281	148	116
56	Mielsdorf, <i>vgl. 2</i>	1	16	1	21	51	60	111	42	

Wohnplätze als Theile der Gemeinden u. dgl.

12. Bühnsdorf 36 — 230, Bauerstelle Sehren 2—18, Kathenstelle Möncheteich 1—5.	Kathen Stegelkathen 7—38, Ziegelbrennereien Ziegelei 5—36.	Charlottenhain 3—15, Düwelsberg 2—13, Stegelkamp 1—6
14. Anbauerstellen; Christiansfelde 8—88, Christianshof 7—29.	21. Fehrenbötzel 30—209, Anbauerstellen Schönmoor 17—91.	33. Hagen mit Wirthshaus Akathe (zur Zeit der Zählung abgebrannt) 28—191, Ziegelei 1—6.
16. Damsdorf, Bauerstelle und Ziegelei Wischkamp, Wirthshaus Tensfelderau (zusammen aufgeführt).	22. Föhörden-Barlt 25.—181, Kathenstellen Heidekathen 4—12.	36. Hartenholm 30—333, Försterei Bockhorn (jetzt zum forstfiscalischen Gutsbezirk III. gehörig) 1—3.
18. Eilsdorf mit Kathe Vogelsang (zusammen aufgeführt).	23. (Ziegelei 1—6.)	38. Hasenmoor 22 — 183, Wirthshaus Fuhlenrue 1—8.
20. Fahrenkrog 17 — 136, ausgebaute	28. Glashütte 8—40, Försterei Buchholz (jetzt zum forstfiscalischen Gutsbezirk III. gehörig) 1—4.	39. Heiderfeld mit Ziegelei (zusammen aufgeführt).
	32. Götzberg 26-173; ausgebaute Stellen:	

		Ortsanwesende Bevölkerung am 1. December 1871.																									
		Staatsangehörigkeit.		Religion.						Alter u. Schulbildung.										Pers. Gebrechen Einzelner:			Ortsabwesende 1871.	Laufende Nummer.			
		Preussen	Nicht-Preussen	Evan-gelische	Katho-likan	Son-stige Chri-sten	Juden	Beken-ner and. Religi-onen und un-be-stimmt	Personen										Blinde	Taub-stumme	Bild- und Ir-sinnige						
									über 10 Jahr alt:																		
		10.	11.	12.	13.	14.	15.	16.	unter 10 Jahr alt	können lesen u. schreiben	Schulb. nicht angeg.	Anal-phar-beten	17.	18.	19.	20.	21.	22.	23.	24.							
89		80	—	80	—	—	—	—	20	60	—	—	—	—	—	—	—	—	—	—	—	—	—	—	—	—	10
79		103	—	96	—	—	—	7	27	65	—	—	—	—	—	—	—	—	—	—	—	—	—	—	—	—	11
250		253	—	253	—	—	—	—	71	179	—	—	—	—	—	—	—	—	—	—	—	—	—	—	—	—	12
216		224	2	226	—	—	—	—	71	153	—	—	—	—	—	—	—	—	—	—	—	—	—	—	—	—	13
153		117	—	117	—	—	—	—	26	82	—	—	—	—	—	—	—	—	—	—	—	—	—	—	—	—	14
		273	—	273	—	—	—	—	85	160	18	—	—	—	—	—	—	—	—	—	—	—	—	—	—	—	15
243		247	2	249	—	—	—	—	73	169	3	—	—	—	—	—	—	—	—	—	—	—	—	—	—	—	16
87		76	2	78	—	—	—	—	16	61	1	—	—	—	—	—	—	—	—	—	—	—	—	—	—	—	17
243		195	32	227	—	—	—	—	58	152	7	—	—	—	—	—	—	—	—	—	—	—	—	—	—	—	18
353		333	13	346	—	—	—	—	98	211	5	—	—	—	—	—	—	—	—	—	—	—	—	—	—	—	19
195		210	—	210	—	—	—	—	49	146	3	—	—	—	—	—	—	—	—	—	—	—	—	—	—	—	20
298		299	1	300	—	—	—	—	89	194	—	—	—	—	—	—	—	—	—	—	—	—	—	—	—	—	21
174		193	—	193	—	—	—	—	55	123	15	—	—	—	—	—	—	—	—	—	—	—	—	—	—	—	22
202		195	3	198	—	—	—	—	49	148	—	—	—	—	—	—	—	—	—	—	—	—	—	—	—	—	23
134		127	—	126	—	1	—	—	23	97	—	—	—	—	—	—	—	—	—	—	—	—	—	—	—	—	24
225		201	13	214	—	—	—	—	39	170	—	—	—	—	—	—	—	—	—	—	—	—	—	—	—	—	25
139		198	—	198	—	—	—	—	30	105	—	—	—	—	—	—	—	—	—	—	—	—	—	—	—	—	26
187		192	8	200	—	—	—	—	53	144	1	—	—	—	—	—	—	—	—	—	—	—	—	—	—	—	27
		44	—	44	—	—	—	—	9	34	—	—	—	—	—	—	—	—	—	—	—	—	—	—	—	—	28
291		313	—	313	—	—	—	—	79	209	22	—	—	—	—	—	—	—	—	—	—	—	—	—	—	—	29
168		162	—	162	—	—	—	—	30	126	—	—	—	—	—	—	—	—	—	—	—	—	—	—	—	—	30
252		248	—	248	—	—	—	—	54	188	1	—	—	—	—	—	—	—	—	—	—	—	—	—	—	—	31
177		207	—	207	—	—	—	—	65	123	3	—	—	—	—	—	—	—	—	—	—	—	—	—	—	—	32
210		196	1	197	—	—	—	—	46	144	1	—	—	—	—	—	—	—	—	—	—	—	—	—	—	—	33
113		105	4	109	—	—	—	—	26	73	—	—	—	—	—	—	—	—	—	—	—	—	—	—	—	—	34
141		154	13	167	—	—	—	—	64	82	—	—	—	—	—	—	—	—	—	—	—	—	—	—	—	—	35
346		335	1	335	—	1	—	—	103	186	—	—	—	—	—	—	—	—	—	—	—	—	—	—	—	—	36
102		89	—	89	—	—	—	—	12	74	—	—	—	—	—	—	—	—	—	—	—	—	—	—	—	—	37
192		191	—	189	—	—	—	—	59	122	3	—	—	—	—	—	—	—	—	—	—	—	—	—	—	—	38
137		152	1	153	—	—	—	—	29	123	—	—	—	—	—	—	—	—	—	—	—	—	—	—	—	—	39
255		285	—	285	—	—	—	—	85	185	1	—	—	—	—	—	—	—	—	—	—	—	—	—	—	—	40
177		684	—	684	—	—	—	—	165	465	7	—	—	—	—	—	—	—	—	—	—	—	—	—	—	—	41
232		243	5	248	—	—	—	—	61	182	—	—	—	—	—	—	—	—	—	—	—	—	—	—	—	—	42
99		175	5	180	—	—	—	—	45	127	—	—	—	—	—	—	—	—	—	—	—	—	—	—	—	—	43
94		206	1	207	—	—	—	—	61	135	—	—	—	—	—	—	—	—	—	—	—	—	—	—	—	—	44
169		337	1	338	—	—	—	—	83	246	1	—	—	—	—	—	—	—	—	—	—	—	—	—	—	—	45
104		872	5	874	—	3	—	—	217	611	1	—	—	—	—	—	—	—	—	—	—	—	—	—	—	—	46
44		155	—	155	—	—	—	—	49	103	3	—	—	—	—	—	—	—	—	—	—	—	—	—	—	—	47
193		306	4	307	—	3	—	—	64	218	2	—	—	—	—	—	—	—	—	—	—	—	—	—	—	—	48
180		239	4	238	—	—	—	—	59	162	—	—	—	—	—	—	—	—	—	—	—	—	—	—	—	—	49
93		757	1	758	—	—	—	—	190	486	18	—	—	—	—	—	—	—	—	—	—	—	—	—	—	—	50
50		141	—	141	—	—	—	—	32	106	1	—	—	—	—	—	—	—	—	—	—	—	—	—	—	—	51
102		312	5	317	—	—	—	—	83	207	4	—	—	—	—	—	—	—	—	—	—	—	—	—	—	—	52
15		235	2	237	—	—	—	—	64	171	—	—	—	—	—	—	—	—	—	—	—	—	—	—	—	—	53
33		444	—	440	—	—	—	—	116	321	2	—	—	—	—	—	—	—	—	—	—	—	—	—	—	—	54
105		281	—	281	—	—	—	—	55	215	—	—	—	—	—	—	—	—	—	—	—	—	—	—	—	—	55
16		111	—	111	—	—	—	—	23	85	—	—	—	—	—	—	—	—	—	—	—	—	—	—	—	—	56

ihre Wohnhäuser- und Einwohnerzahl.

- | | | | |
|------------------------------------------------------------------|------------------------------------------------------------------------------------------------------------------------------------------------------------------------------------------------------------------------------------------------------------------------------------------------------------------------------------------------------------------------------------------------------|--------------------------------------------------------------------------------------------------------------------------------------------------------------------------------------------------------------------------------------------------------------------------------------------------------------------------------------------------------------------|-----------------------------------------------------------------------------------------------------------------------------------------------------------------------------------------------------------------------------------------------------------------------------------------------------------------------------------------------------------------------------------------|
| <p>berg
(zur
191,
eck-
schen
ans
men</p> | <p>40. Heidmühlen mit Bauerstellen: Klint, Radesforde, Rodenbeck, Hegenbuchenbusch 41—279, Försterei Heidmühlen (jetzt zum forstfiscalischen Gutsbezirk III. gehörig) 1—6.
41. Hennstedt mit Katho Trotzbüttel 35—580; ausgebaute Stellen: Togenkamp 3-21, Hennstedterreihen 15-70, Hohenhorst 2—13.
42. Hitzhusen 39—217; Kathen: Basskathe 1—12, Bekathe 2—7, Weddelbroockerdamm 2—12.</p> | <p>43. Högersdorf 20—148, Anbauerstellen Rothenhahn 4—32.
46. Kaltenkirchen 106—815; Kathen: Kretelmoor 2-10, Broock 1-5, Nachtschatten (= Ellerdiek) 1—2, Funkenberg 4—30, Heidkathen 3—15.
47. Kampen mit Katho Wüstenkathe (zusammen aufgeführt).
49. Kayhude 28—166; Anbauerstellen: Naherfurth 2—14, Heidkrugerfelde 3—20; Hof Heidkrug 6—43.</p> | <p>50. Kisdorf 66—466; Kathen: Heidkathe 1—3, Grafkathe 2—13, Rödtickkathe 1—6, Ostermannshörn 2—16; Ausbauerstellen Kisdorferwohld 40—254.
52. Krems 19—162, Kathenstelle Schnepel 1—3; Anbauerstellen: Schönböcken 4—21, Söhren 8—52; Hufenstellen: Fehrenwohld 3—23, Mittelfelde 4—32, Warderbrück 5—20, Fahrenhorst 1—4.
56. Mielsdorf 16—111; Scheidekrug siehe Nr. 2.</p> |
|------------------------------------------------------------------|------------------------------------------------------------------------------------------------------------------------------------------------------------------------------------------------------------------------------------------------------------------------------------------------------------------------------------------------------------------------------------------------------|--------------------------------------------------------------------------------------------------------------------------------------------------------------------------------------------------------------------------------------------------------------------------------------------------------------------------------------------------------------------|-----------------------------------------------------------------------------------------------------------------------------------------------------------------------------------------------------------------------------------------------------------------------------------------------------------------------------------------------------------------------------------------|

Laufende Nummer.	N a m e n und topographische Bezeichnung der Communeinheiten.	Wohnplätze.		Ein- zel-	Fami- lien-	Ortsanwesende Bevölkerung				
		1.	2.			am 1. December 1871:			am 3. De- cember 1867.	
				Haus- haltungen.	männ- liche	weib- liche	über- haupt	davon orts- ge- bürtig		
										Bewohner
3.	4.	5.	6.	7.	8.	9.				
57	Mönkloe	2	11	—	17	50	52	102	26	111
58	Mözen	1	35	—	45	116	116	232	114	214
59	Nahe	2	69	14	108	262	273	535	329	538
60	Negernbötzel	3	33	1	48	113	113	226	124	239
61	Nehms, <i>siehe auch 118</i>	14	48	6	83	186	191	377	244	415
62	Neversdorf	2	25	2	49	124	121	245	103	243
63	Niendorf (Gross)	3	47	4	65	168	173	341	148	348
64	„ (Klein)	2	26	4	37	79	87	166	64	154
65	Nützen	2	48	3	67	146	137	283	130	295
66	Oering	4	82	4	119	303	265	568	400	623
67	Oersdorf	1	26	2	37	86	101	187	76	180
68	Quarnstedt	1	46	3	55	150	139	289	154	280
69	Reinsbeck	2	19	5	28	80	78	158	62	184
70	Ricklingen	2	38	2	63	137	146	283	145	283
71	Rönnau (Gross)	1	29	3	38	88	98	186	85	186
72	„ (Klein)	1	33	3	52	120	114	234	104	245
73	Schaafhaus (= Schafhaus)	1	8	—	11	33	27	60	30	73
74	Schackendorf	2	29	3	34	93	85	178	78	199
75	Schieren	3	30	2	39	131	112	243	82	220
76	Schmalensee	1	48	2	63	151	160	311	196	300
77	Schmalfeld	8	81	4	99	237	244	481	250	494
78	Schwissel	1	24	1	35	85	88	173	91	174
79	Seth	10	109	7	163	377	392	769	569	855
80	Sievershütten	2	40	2	51	132	136	268	145	275
81	Söhren	2	30	3	41	110	117	227	94	215
82	Steinbeck	2	10	—	13	39	47	86	15	81
83	Stipsdorf	2	22	3	26	69	73	142	58	139
84	Stocksee	2	47	1	75	164	176	340	189	326
85	Struckdorf	2	25	1	37	84	96	180	53	190
86	Struvenhütten	3	53	7	75	192	193	385	178	398
87	Stubben	1	31	2	40	114	92	206	90	208
88	Stuvenborn	2	42	1	57	156	155	311	146	316
89	Sülfeld, <i>Kirchdorf</i>	6	86	8	123	306	305	611	330	623
90	Tarbeck	2	26	—	33	80	84	164	85	172
91	Tensfeld	2	32	3	58	166	143	309	196	309
92	Todesfelde	2	60	2	87	219	227	446	304	458
93	Tönningstedt	1	30	4	38	93	98	191	127	195
94	Travenhorst	1	11	3	18	45	46	91	44	89
95	Traventhal	5	22	—	37	86	88	174	63	168
96	Ulzburg	2	62	10	81	219	214	433	207	450
97	Wackendorf, Ksp. Kaltenkirchen.	4	88	7	119	310	318	628	397	610
98	„ „ Oldesloe	2	36	1	49	113	116	229	91	221
99	Wahlstedt	1	67	3	106	250	241	491	291	474
100	Weddelbroock	3	45	1	63	163	157	320	181	337
101	Weede	1	31	2	41	111	115	226	92	218

Wohnplätze als Theile der Gemeinden u. dgl.,

57. Mönkloe 3—76, Hof Hasselbusch 3—26.	62. Neversdorf 24—239, Kathe Blocksberg 1—6.	70. Ricklingen 36—257, Mühle Ricklingerdamm 2—26.
59. (Ziegelei 1—7.)	63. Grossniendorf 43—308, Anbauerstellen Traden 3—21, Wirthshaus Langenhorst 1—13.	74. Schackendorf 24—151, Kathe Wierensieck 3—27.
60. Negernbötzel; Anbauerkathen: Heidekathen, Stiff (zusammen aufgeführt).	64. Kleinniendorf 25—166, Sommerwirthschaft Bellevue 1—0.	75. Schieren 26—224, Wirthshaus Bissnitz 2—3, Bauerstelle Neunteich 2—11.
61. Nehms (3—40 zu Nr. 118) 9—67; Bauerstellen: Vossberg 2—12, Seekoppel 2—26, Vorholz 5—27; Parzellenstellen: Hologruft 2—20, Kühlkamp 2—16, Depenkühlenkamp 2—16, Ziegelkoppel 1—3; Muggesfelderühle 1—7; Anbauerstellen: im Moor 3—22, Ihlkamp 6—52, Heide 11—92, Ellersoll 1—6, Lehmburg 1—9.	65. Nützen, ausgebaute Stelle Lurup (zusammen aufgeführt).	77. Schmalfeld 64—387; Hufenstellen: Bickberg 2—17, Lehnhop 2—17; Kathenstellen: Dieksdamm 2—6, Marskamp 3—14, Schmalfelderwohld 1—7; Försterwohnung Schmalfelderwohld (jetzt zum forstfiscalschen Gutsbezirk IV. gehörig) 1—4, ausgebaute Stellen Wierenkamp 6—29.
	66. Oering 76—515; Bauerstellen: Brunshorst 2—15, Oeringerdamm 3—31, Seemoor 1—7.	
	69. Reinsbeck 15—102, Hufenstellen Butterstieg 4—56.	

		Ortsanwesende Bevölkerung am 1. December 1871.																						Ortsabwesende 1871.	Laufende Nummer.
Staatsangehörigkeit.		Religion.					Alter u. Schulbildung.				Pers. Gebrechen Einzelner:														
Preussen	Nicht-Preussen	Evan- gelische	Katho- liken	Son- stige Christen	Juden	Beken- ner and. Religionen und unbestimmt	Personen				Blinde	Taub- stumme	Blöd- und Irtsinnige												
							unter 10 Jahr alt	können lesen u. schreiben	Schulb. nicht angeg.	Anal- phabeten															
10.	11.	12.	13.	14.	15.	16.	17.	18.	19.	20.	21.	22.	23.	24.											
11	86	16	99	2	1	—	33	63	—	6	—	—	1	—											
14	232	—	230	—	2	—	39	183	—	10	—	—	—	1											
38	535	—	533	—	—	2	123	371	—	41	—	2	—	—											
39	224	1	226	—	—	—	54	170	1	1	—	—	—	2											
15	377	—	377	—	—	—	113	240	9	15	—	1	—	6											
43	245	—	245	—	—	—	62	181	—	2	—	—	—	1											
48	341	—	341	—	—	—	70	260	1	10	—	—	—	3											
54	166	—	166	—	—	—	44	117	—	5	—	—	—	—											
95	282	1	283	—	—	—	57	214	1	11	1	1	3	—											
23	568	—	568	—	—	—	154	365	—	49	2	—	2	6											
80	187	—	187	—	—	—	39	145	1	2	—	—	—	6											
80	289	—	289	—	—	—	80	204	—	5	—	2	—	5											
84	144	14	158	—	—	—	47	102	1	8	1	—	—	6											
	282	1	283	—	—	—	84	186	3	10	—	—	—	6											
86	186	—	186	—	—	—	28	145	—	13	—	—	3	3											
45	233	1	234	—	—	—	57	173	1	3	—	1	—	2											
73	60	—	60	—	—	—	16	35	—	9	—	—	—	—											
99	178	—	178	—	—	—	29	147	—	2	—	—	—	—											
20	241	2	243	—	—	—	56	179	2	6	—	—	—	1											
00	310	1	311	—	—	—	81	214	2	14	—	2	1	2											
94	480	1	476	5	—	—	129	331	5	16	—	—	2	2											
74	173	—	173	—	—	—	33	130	—	10	—	3	—	1											
55	769	—	769	—	—	—	214	534	—	21	—	—	2	11											
75	264	4	268	—	—	—	65	172	2	29	—	—	1	4											
15	227	—	227	—	—	—	64	156	—	7	—	—	—	—											
81	78	8	86	—	—	—	13	70	1	2	—	—	—	—											
39	142	—	142	—	—	—	34	104	—	4	—	—	—	1											
26	336	4	340	—	—	—	98	225	1	16	—	—	1	—											
90	146	34	180	—	—	—	38	129	—	13	—	—	—	2											
98	335	—	335	—	—	—	95	256	5	29	—	—	3	—											
08	206	—	206	—	—	—	46	150	—	10	—	1	1	2											
16	311	—	311	—	—	—	78	215	1	17	—	—	—	1											
33	610	1	611	—	—	—	156	428	—	27	—	—	2	6											
72	161	3	164	—	—	—	39	124	1	—	—	—	—	—											
09	309	—	309	—	—	—	89	199	11	10	—	—	1	—											
58	445	1	446	—	—	—	113	324	1	8	1	3	—	4											
95	191	—	191	—	—	—	42	146	2	1	—	—	1	1											
39	91	—	91	—	—	—	22	66	—	3	—	—	—	—											
38	174	—	174	—	—	—	59	110	4	1	—	—	1	1											
50	430	3	433	—	—	—	112	295	10	16	—	—	1	1											
10	627	1	625	—	3	—	155	409	13	51	—	—	4	4											
21	229	—	229	—	—	—	54	170	2	3	1	—	1	—											
74	491	—	491	—	—	—	144	308	4	35	—	1	2	10											
37	317	3	320	—	—	—	70	234	—	16	1	—	2	1											
18	224	2	226	—	—	—	58	162	2	4	—	1	—	3											

gl. ihre Wohnhäuser- und Einwohnerzahl.

79. Seth 95—681; Anbauerstellen: Klindt 3—18, Hatkamp 1—5, Ruhloh 2—22, Hullen 2—13, Hitzberg 1—5, Peerkopp 1—4, Raak 2—9, Eckholm 1—5; Kathenstelle Birkenbusch 1—7.	86. Struvenhütten, Wirthshaus Bentfurth (zusammen aufgeführt).	95. Anbauerstellen: Traventhal 15—112, Triangel 4—27, Tegelbeck 2—16; Mühle Herrenmühle 1—19, Schloss Traventhal (unbewohnt).
81. Sühren 26—204, Försterwohnung und Hufenstelle Herrenbrande 4—23.	88. Stuvemborn, Einzelstelle Ruhloh (zusammen aufgeführt).	96. Ulzburg 53—382, ausgebaute Stellen Westerwohld 9—51.
82. (Ziegelei 1—7.)	89. Sülfeld 62—446, Kathenstellen Pannstedt 2—16; Anbauerstellen: Petersfelde 5—31, Sülfelder Moor 3—13, Sülfelderbrücke 11—82, Sülfeldertannen 3—18.	97. Wackendorf, Kathen Düwelsberg, ausgebaute Stellen Ragenhorst, Ziegelei Speckel (zusammen aufgeführt).
83. Stipsdorf 20—128, Ziegelei Quaalerteich 2—14.	90. Tarbeck 23—135, Hof Tarbeckerhof 3—29.	98. Wackendorf 35—222, Wirthshaus Lohsack 1—7.
84. Stocksee 43—268, Hof Stockseehof 4—72.	91. Tensfeld 31—300, Anbauerkathen Vosshöhlen 9—63.	100. Weddelbroock 41—295; ausgebaute Stellen: Barkholz 1—6, Krücken 3—19.
85. Struckdorf 23—174, Hufenstelle Herrenbrande 2—6.	92. Todesfelde 51—383, Anbauerstellen Buerrade 1—9.	

Laufende Nummer.	N a m e n und topographische Bezeichnung der Communeinheiten.	Wohnplätze.		Einzel-	Fami- lien-	Ortsanwesende Bevölkerung				am 3. De- cember 1867.
		1.	2.			am 1. December 1871:			davon orts- ge- bürtig	
				Haus- haltungen.	männ- liche	weib- liche	über- haupt			
							Bewohner			
		3.	4.	5.	6.	7.	8.	9.		
102	Weide, Hof und Anbauerstellen ..	1	8	—	8	25	19	44	11	.
103	Westerrade	1	22	2	36	107	92	199	58	187
104	Wiemersdorf	2	66	4	95	239	250	489	210	461
105	Winsen	2	30	3	32	79	84	163	85	174
106	Wittenborn	1	31	4	41	94	96	190	121	192
107	Wulfsfelde	1	26	6	40	93	98	191	87	219
c) Gutsbezirke.*)										
108	Borstel	4	24	1	39	121	120	241	54	232
109	Bramstedt	2	40	8	70	173	167	340	202	325
110	Erfrade (Alt), Haupthof } adl. Gut	1	1	—	1	8	5	13	5	.
111	„ (Neu), Meierhof }	1	2	—	3	8	8	16	2	.
112	Glasau	5	70	9	135	355	385	740	536	726
113	Grönwohld, Meierhof	2	4	—	7	34	28	62	10	48
114	Hornstorf	16	56	4	135	385	331	716	360	706
115	Kaden	3	12	—	26	78	69	147	25	157
116	Kuhlen, Kanzleigut	1	3	—	7	21	16	37	3	38
117	Margarethenhof	1	7	—	17	44	41	85	34	81
118	Muggesfelde, siehe auch 61	5	20	—	42	115	114	229	155	216
119	Müssen	6	19	1	37	110	97	207	98	204
120	Pettluis, Meierhof	2	7	—	11	36	38	74	17	74
121	Pronstorf	20	117	28	225	581	574	1 155	791	1 141
122	Rohlstorf	9	50	5	96	276	248	524	253	557
123	Seedorf	16	81	19	172	427	475	902	512	952
	Segeberg I.—IV.**), forstfiscalische Gutsbezirke, siehe 28. 36. 40. 77. 105.									
124	Travenort	7	29	2	53	138	146	284	168	281
125	Wensien	12	66	1	135	376	390	766	494	773
XVIII. Kreis Stormarn.										
a) Gemeinden im Stande der Städte.										
1	Oldesloe, Stadt	7	424	74	727	1 792	1 758	3 550	1 658	4 421
2	Reinfeld, Flecken	3	123	24	211	522	493	1 015	390	1 059
3	Wandsbeck, Stadt	3	1167	243	2 163	5 585	5 362	10 947	3 852	9 575

*) Wo die nähere Bezeichnung fehlt, ist „adliges Gut“ zu lesen. **) Diese Bezirke sind am 4. Juni 1872 neu gebildet.

Wohnplätze als Theile der Gemeinden u. dgl.,

104. Wiemersdorf 65 — 483, ausgebaute Stelle Grünplan 1—6.	113. Meierhof Grönwohld 3—54, Zeitpacht-Stelle Brauhirsch 1—8.	118. Haupthof Muggesfelde 5—82, Ziegelei Hornbrook (jetzt 1—11; 8—69 zu 61.) 9—80, Anbauerstellen: Freudenberg (jetzt 2—35; 3—26 zu 61.) 5—61, Thikamp 1—6.
105. Winsen 29—152, Oberförsterei Winsen (jetzt zum forstfiscalischen Gutsbezirk IV. gehörig) 1—11.	114. Haupthof Hornstorf 1—31; Dörfer: Hornstorf 8—115, Hornsmühlen 12—160, Kems 9—78; Meierhöfe: Neuenrade 1—10, Seekamp 1—18; Kathen: Haferhagen 1—19, Muggesbrook 1—9, Stadtbeck 1—15, Staung 1—10, Lietzkathen 3—34; Bauerstellen: Aukamp 3—13, Kuhlenbrook 5—84, Blocksberg 2—15; Wirthshans Tensfelderau 1—7, ausgebaute Stellen Weitewelt 6—98.	119. Haupthof Müssen 2—30, Dorf Göls 9—55, Meierhof Albrechtshof 1—6; Kathen: Schlagberg 2—18, Scheidekathen 2—14, Wegekathen 3—54.
108. Haupthof Borstel 16—190, Meierhof Holm 3—21; Bauerstellen: Vierthof 3—17, Borstelerbaum 2—13.	115. Haupthof Kaden 8—112, Bauerhof Hellerholz 2—14, Meierhof Beckershof 2—21.	120. Meierhof Pettluis 5—56, Mühle Brandsmühle 2—18.
109. Haupthof Bramstedt 28—266, Parzellenstellen Bissenmoor 12—74.		121. Haupthof Pronstorf 1—20; Dörfer: Goldenbeck 27—263, Strenglin 38—366; Kirchort Pronstorf 15—155; Meierhöfe: Dieckhof 3—23, Rösing 4—44; Hufenstellen: Struckdorf 7—47, Verwalterhof 1—7; Bauerstelle Pallast
112. Haupthof Altglasau 6—54, Meierhof Neuglasau 14—166, Kirchdorf Sarau 45—483; Bauerstellen: Kieckbuschkamp 2—18, Altenweide 3—19.		

Ortsanwesende Bevölkerung am 1. December 1871.

	Staatsangehörigkeit.		Religion.					Alter u. Schulbildung.				Pers. Gebrechen.			Ortsabwesende 1871.	Laufende Nummer.
	Preussen	Nicht-Preussen	Evan-gelische	Katho-likan	Son-stige Chris-ten	Juden	Beken-ner and. Religi-ö- nen und unbe-stimmt	Personen				Einzelner:				
								unter 10 Jahr alt	über 10 Jahr alt:			Blinde	Taub-stumme	Blöd- und Irtsinnige		
									Können lesen u. schreiben	Schulb. nicht angeg.	Anal-pha-beten					
10.	11.	12.	13.	14.	15.	16.	17.	18.	19.	20.	21.	22.	23.	24.		
37	36	8	44	—	—	—	—	12	28	—	4	—	—	—	102	
31	198	1	199	—	—	—	—	53	137	1	8	—	1	—	103	
74	483	5	489	—	—	—	—	125	340	8	16	—	—	3	104	
92	161	2	163	—	—	—	—	44	114	—	5	—	—	1	105	
99	190	—	190	—	—	—	—	46	134	—	10	—	—	—	106	
	175	16	191	—	—	—	—	39	122	2	28	—	—	—	107	
12	232	9	241	—	—	—	—	62	176	—	3	—	—	—	108	
15	339	1	340	—	—	—	—	100	216	—	24	—	—	1	109	
	13	—	13	—	—	—	—	5	8	—	—	—	—	—	110	
	16	—	16	—	—	—	—	3	12	—	1	—	—	—	111	
16	686	49	739	—	1	—	—	188	532	7	13	—	—	1	112	
8	61	1	62	—	—	—	—	14	46	2	—	—	—	1	113	
6	694	20	715	—	1	—	—	222	449	—	45	—	1	5	114	
7	140	7	146	—	1	—	—	42	91	2	12	—	—	1	115	
8	36	1	37	—	—	—	—	11	25	1	—	—	—	—	116	
1	84	1	85	—	—	—	—	26	52	1	6	—	—	1	117	
6	228	1	229	—	—	—	—	84	128	1	16	—	—	—	118	
4	202	5	207	—	—	—	—	53	144	—	10	—	—	1	119	
4	73	1	74	—	—	—	—	22	48	—	4	—	—	1	120	
1	1087	68	1154	—	1	—	—	305	754	—	96	—	2	4	121	
7	500	23	521	—	3	—	—	123	365	3	33	—	4	8	122	
2	866	34	902	—	—	—	—	231	604	1	66	1	1	—	123	
1	283	1	284	—	—	—	—	89	165	—	30	—	—	—	124	
3	752	14	758	—	8	—	—	190	545	—	31	—	1	1	125	
1	3422	122	3480	55	1	14	—	702	2722	18	108	5	—	14	1	
9	990	24	1012	3	—	—	—	243	724	3	45	3	1	1	2	
5	10053	887	10523	205	28	191	—	2715	7573	95	564	5	5	34	3	

Ihre Wohnhäuser- und Einwohnerzahl.

1—10, Wirthshaus Goldenhahn 2—3; Kathen: Hartenkamp 1—10, Holm 1—11, Kählen 1—6, Klingenbrook 1—9, Lötchen 1—3, Rauhenteich 1—22, Steinrade 8—85, Währen 1—15, Ziegelei 1—15; Hof Neukoppel 2—28.
 122. Haupthof Rohlstorf 7—103, Försterei Ziegelei 2—20, Kirchdorf Warder 13—130, Meierhof Krögsberg 3—37, Dorf Quaal 21—192; Bauerstellen: Christenthäl 1—16, Immrade 1—10, Düsternbrook 1—10, Hexenberg 1—6.
 123. Haupthof Seedorf 5—66, Försterwohnung Thiergarten 1—6, Kirchdorf Schlammersdorf 29—282; Hufenstellen: Fresenfelde 1—9, Reuterdeich 1—5,

Hohlegruft 1—6, Seebroock 1—10, Kuckuk 2—17, Bahrenkrug 3—26; Meierhof Blomnath 2—37; Kathen: Haidmoor 3—34, Steinhorst 1—9, Kiekut 1—6, Schulbusch 2—57; Hufenstelle u. Wirthshaus Berlinerau 3—16, Dorf Berlin 25—316.
 124. Haupthof Travenort 4—38; Kathen: Viehkath 1—3, Tawskoppel 1—19, Passup 1—9; Ziegelei Steinkreuz 2—28; Dörfer: Travenhorst 11—98, Kamp 9—84.
 125. Haupthof Wensien 10—132; Kathen: Fährkath 1—3, Altdorf 1—10, Feldscheide 3—35, Passup 1—9; Vorwerk Hüls 2—24; Hufenstellen: Sophienberg 1—9, Röhshöhlen 1—6,

Taterborn 1—12, Eckrade 1—13, Altenredder 1—11; Dorf Garbeck 43—497.

XVIII. Kreis Stormarn.

- Stadt Oldesloe 414—3476, Forsthaus Kneeden 2—7; Vorwerke: Hummenkath 2—14, Abdeckerei 1—5, Schwarzerdamm 1—3; Gärtnerei Neulegan 1—7, Fabrik Papiermühle 3—38.
- Flecken Reinfeld 121—1007; Einzelhäuser: Weizenkoppel 1—3, Drönhorst 1—5.
- Stadt Wandsbeck 1164—10930; Gastwirthschaften: Grossjüthorn 2—9, Hopfenkarre 1—8.

Laufende Nummer.	N a m e n und topographische Bezeichnung der Communeinheiten.	Ortsanwesende Bevölkerung								
		Wohnplätze. 1.	Wohngebäude. 2.	Einzel- 3.	Fami- lien- 4.	am 1. December 1871:				am 3. De- cember 1867. 9.
						Haus- haltungen. 5.	männ- liche 6.	weib- liche 7.	über- haupt 8.	
b) Landgemeinden. *)										
4	Ahrensburg, <i>Kirchdorf</i>	9	182	39	293	744	729	1 473	633	} 1 773
5	Ahrensfelde, Ksp. Ahrensburg ...	4	36	3	48	122	111	233	109	
6	" " Siebenbäumen .	1	19	1	25	53	43	96	34	100
7	" " Bauerschaft	1	7	1	8	19	24	43	15	46
8	Badendorf	4	53	10	90	211	191	402	214	436
9	Bargfeld, <i>vgl. 69</i>	12	113	12	148	359	346	705	213	747
10	Bargtheide, <i>Kirchdorf</i>	2	176	6	260	608	618	1 226	705	1 172
11	Barkhorst, <i>übisches Städtorf</i>	1	17	—	23	55	59	114	42	125
12	Barnitz (Gross)	1	29	2	43	94	99	193	100	198
13	" (Klein)	1	20	—	26	65	61	126	70	137
14	Barsbüttel	1	39	3	57	152	149	301	165	296
15	Beimoor	4	27	—	36	76	88	164	75	169
16	Benstaben	1	24	4	28	61	68	129	72	128
17	Bergstedt, <i>Kirchdorf</i>	3	40	4	86	203	210	413	190	430
18	Boberg	2	39	7	46	114	115	229	112	251
19	Boden	1	17	2	24	58	43	101	58	114
20	Braak	2	41	4	52	145	150	295	177	289
21	Bramfeld	3	89	7	135	356	315	671	375	667
22	Bünningstedt	4	44	1	56	147	147	294	178	313
23	Dahmsdorf	2	17	—	24	60	54	114	43	110
24	Delingsdorf	3	63	4	87	190	186	376	232	354
25	Duvenstedt	3	76	4	118	262	263	525	270	512
26	Eichede, <i>Kirchdorf</i>	4	65	1	108	264	299	563	331	591
27	Elmenhorst	11	63	8	82	187	207	394	195	332
28	Fischbek	1	41	1	61	164	138	302	163	286
29	Glinde	2	38	—	58	136	125	261	136	272
30	Grande	2	41	6	55	118	132	250	134	265
31	Grönwold	5	96	4	164	352	394	746	516	793
32	Grossensee	7	69	9	91	220	210	430	276	464
33	Hamberge, <i>Kirchdorf</i>	2	32	3	51	105	112	217	108	250
34	Hanfælde	2	22	—	43	93	86	179	96	173
35	Hammoor	1	54	6	70	154	174	328	207	291
36	Hansdorf (Klein)	3	26	1	31	77	80	157	72	150
37	Hansfelde	4	28	5	38	102	90	192	78	239
38	Harkesheide	5	88	1	105	276	240	516	282	541
39	Havighorst	2	43	3	61	139	146	285	145	258
40	Havikhorst	5	36	4	49	136	125	261	87	259
41	Heidekamp	4	22	5	30	67	81	148	58	140
42	Heilshop	4	72	—	113	284	283	567	345	578

*) Wo die topographische Bezeichnung fehlt, ist „Dorf“ zu lesen.

Wohnplätze als Theile der Gemeinden u. dgl.,

- | | | |
|-----------------------------------------------------------------------------------------------------------------------------------------------------------------------------------------------------------------------------------------------------------------------------------------------------------------------------------------------------------------------------------------------------------------------------------------------------------------------------------------------------------------------------------------------------------------|-----------------------------------------------------------------------------------------------------------------------------------------------------------------------------------------------------------------------------------------------------------------------------------------------------------------------------------------------------------------------------------------------------------------------------------------------------------------------------------------------------------------------------------------------------------------------------------------------------------------------------------------------|--------------------------------------------------------------------------------------------------------------------------------------------------------------------------------------------------------------------------------------------------------------------------------------------------------------------------------------------------------------------------------------------------------------------------------------------------------------------------------------------------------------------------------------------------------------------------------------|
| <p>4. Kirchdorf Ahrensburg 145 — 1 154, Schloss Ahrensburg 1 — 32, Meierhof Vorwerk 8 — 90; Ackerhöfe: Bagatelle 1 — 6, Fabrik 3 — 17; Erbpacht-Stellen: Resenbüttel 3 — 16, bei den Tannen 2 — 8; Erbpacht- u. Anbauerstellen Steinkamp 7 — 46, Anbauerstellen Reeshoop 12 — 104.</p> <p>5. Ahrensfelde 26 — 155, Krug- und Schmiedestelle Braunerhirsch 2 — 6, Ackerhof Hagen 3 — 37, Anbauerstellen Vierbergen 3 — 35.</p> <p>8. Badendorf 39 — 297, Kathenstellen Badendorfer Heckkathen 10 — 35; Hufenstellen: Langenjahren 2 — 12, Eckernhorst 2 — 8.</p> | <p>9. Bargfeld 59 — 324; einzelne Landstellen: Gräberkathe (1 — 10 zu Nr. 69) 4 — 44, Brockland 1 — 10, Bargfelder Rügen 11 — 63, Lombardei 2 — 6, Binnenhorst 2 — 15, Viertelbruch 20 — 139, Hohenriem 2 — 11, Grastwiete 2 — 10, Tonnenteich 3 — 65; Kathen: Rastleben 1 — 8, Weddel (gehört jetzt zu Nr. 69) 1 — 10.</p> <p>10. Kirchdorf Bargtheide 175 — 1 220, Einzelhaus Langenhorst 1 — 6.</p> <p>15. Beimoor 15 — 84; Erbpacht-Stellen: Hansdorferkamp 6 — 33, Neukoppel 2 — 16; Ackerhof Beimoorhof 4 — 31.</p> <p>17. Kirchdorf Bergstedt 34 — 363, Wassermühle und Wohnhäuser Rothenbeck 3 — 31, Wassermühle Atemühle 1 — 19.</p> | <p>18. Boberg 32 — 184, Ackerhöfe Ohlenburg 7 — 45.</p> <p>20. Braak 40 — 287, Krug Braakerkrug 1 — 8.</p> <p>21. Braanföld 85 — 621, Hof Karlshöhe 2 — 19, Wirthshaus Hellbrock 2 — 31.</p> <p>22. Bünningstedt 25 — 177; Kathenstellen: Steenhop 17 — 99, im Sande 1 — 11; Ackerhof Fannyhof 1 — 7.</p> <p>23. Dahmsdorf 16 — 108, Hufenstelle Mauhagen 1 — 6.</p> <p>24. Delingsdorf 61 — 368; Einzelhäuser: Windberg 1 — 8, Wold 1 — 2.</p> <p>25. Duvenstedt 70 — 509; einzelne Häuser: Kakenhau 5 — 12, beim Pukaff 1 — 4.</p> <p>26. Kirchdorf Eichede 58 — 515, Ackerhof</p> |
|-----------------------------------------------------------------------------------------------------------------------------------------------------------------------------------------------------------------------------------------------------------------------------------------------------------------------------------------------------------------------------------------------------------------------------------------------------------------------------------------------------------------------------------------------------------------|-----------------------------------------------------------------------------------------------------------------------------------------------------------------------------------------------------------------------------------------------------------------------------------------------------------------------------------------------------------------------------------------------------------------------------------------------------------------------------------------------------------------------------------------------------------------------------------------------------------------------------------------------|--------------------------------------------------------------------------------------------------------------------------------------------------------------------------------------------------------------------------------------------------------------------------------------------------------------------------------------------------------------------------------------------------------------------------------------------------------------------------------------------------------------------------------------------------------------------------------------|

am De- cember 1867.		Ortsanwesende Bevölkerung am 1. December 1871.														Ortsabwesende 1871.	Laufende Numer.	
		Staats- angehörigkeit.		Religion.					Alter u. Schulbildung.					Pers. Gebrechen				
		Preussen	Nicht- Preussen	Evan- gelische	Katho- liken	Son- stige Chri- sten	Juden	Beken- ner and. Religio- nen und unbe- stimmt	Personen					Einzelnr.:				
									unter 10 Jahr alt	über 10 Jahr alt:			Blinde	Taub- stumme	Blöd- und Irrsinnige			
können lesen u. schreiben	Schulb. nicht angeg. schreiben	Schulb. nicht angeg. lesen	Anal- phas- beten															
9.	10.	11.	12.	13.	14.	15.	16.	17.	18.	19.	20.	21.	22.	23.	24.			
773	1413	59	1408	11	—	54	—	339	985	35	114	3	—	16	12	4		
100	231	2	232	1	—	—	—	47	134	20	32	—	—	—	2	5		
46	96	—	96	—	—	—	—	18	62	4	12	—	—	—	—	6		
436	43	—	43	—	—	—	—	13	30	—	—	—	—	—	—	7		
747	393	9	402	—	—	—	—	103	258	11	30	—	—	1	8	8		
172	695	10	702	3	—	—	—	188	451	8	58	1	—	2	10	9		
125	1219	5	1207	12	7	—	—	224	940	23	39	1	—	3	7	10		
198	114	—	114	—	—	—	—	22	54	4	34	1	—	—	4	11		
137	193	—	193	—	—	—	—	34	138	—	21	—	—	1	—	12		
296	126	—	126	—	—	—	—	30	90	—	6	—	—	—	—	13		
169	290	11	301	—	—	—	—	32	189	1	29	1	—	—	4	14		
128	159	1	164	—	—	—	—	34	97	8	25	—	—	1	—	15		
130	128	1	129	—	—	—	—	27	94	—	8	—	—	—	2	16		
351	409	2	413	—	—	—	—	79	310	18	6	1	—	1	1	17		
114	213	16	229	—	—	—	—	47	124	6	52	—	—	1	1	18		
389	100	1	101	—	—	—	—	24	66	—	11	—	1	—	2	19		
367	239	6	295	—	—	—	—	71	189	1	34	2	—	2	—	20		
113	661	9	669	2	—	—	—	154	487	8	22	—	—	3	3	21		
10	293	1	294	—	—	—	—	63	204	2	25	—	—	1	—	22		
154	100	14	114	—	—	—	—	17	91	—	6	—	—	1	1	23		
112	376	—	376	—	—	—	—	90	263	—	23	—	—	1	4	24		
191	522	3	518	—	7	—	—	119	348	11	47	—	—	3	1	25		
332	546	17	563	—	—	—	—	115	416	16	16	1	—	2	1	26		
286	392	2	393	1	—	—	—	101	257	1	35	1	—	2	—	27		
72	302	—	302	—	—	—	—	71	191	1	39	—	1	—	2	28		
165	256	5	261	—	—	—	—	58	188	—	15	—	2	—	—	29		
93	249	1	250	—	—	—	—	70	169	1	10	—	—	—	3	30		
64	743	3	745	1	—	—	—	192	510	7	37	—	—	3	5	31		
50	428	2	430	—	—	—	—	116	237	2	75	1	—	3	4	32		
73	200	17	217	—	—	—	—	47	139	—	31	—	—	2	—	33		
91	179	—	179	—	—	—	—	44	103	—	32	—	—	2	—	34		
50	328	—	328	—	—	—	—	79	247	—	2	—	—	2	1	35		
39	156	1	157	—	—	—	—	38	117	—	2	—	1	1	—	36		
41	183	9	192	—	—	—	—	50	149	3	10	—	—	—	1	37		
58	513	3	511	—	5	—	—	129	338	7	42	1	1	2	8	38		
40	234	1	233	1	1	—	—	63	196	—	26	—	—	2	—	39		
78	250	11	261	—	—	—	—	59	181	—	21	—	—	1	4	40		
	148	—	148	—	—	—	—	42	90	—	16	—	—	—	2	41		
	558	9	567	—	—	—	—	169	377	—	21	—	—	—	2	42		

dgl.,

ihre Wohnhäuser- und Einwohnerzahl.

burg	Christinenhof 3-30; Einzelwohnungen: Krühe 2-11, Horst 2-7.	32. Grossensee 49-316; einzelne Häuser: Glashütte 4-28, Sandberg 1-7, Schierholzkathen 3-19, Siekerberg 2-8, Pfefferkrug 10-51; Lehmhütte Kratzut 1-1.	Colonien: beim Ochsenzoll 31-188, beim Haslohfurth 6-32.
1-8.	27. Elmenhorst 38-248; einzelne Landstellen: Querblocken 2-10, Fahrenhorst 2-10, Neunteich 3-20, Iik 2-13, Regelstelle 3-19, Mannhagen 2-11, Bekmüssen 4-25, Scheidekathe 2-14, Hohenbergen 2-11, Siebenbergen 3-13.	33. Kirchdorf Hamberge 30-206, Windmühle Sandhof 2-11.	39. Havighorst 41-265, Mühle Domhorst 2-20.
höhe	30. Grande 15-71, Colonie Granderheide 26-159.	34. Hamfelde 18-151, Hof Hamfelder Kupfermühle 4-28.	40. Havikhorst 29-216; ausgebaute Hufen: Niendeel 2-10, Rögen 2-18, Altenweide 2-12, Schüttenkathen 1-5.
-31.	31. Grönwold (=Grönwold) 65-460, Vorwerk Papierholz 22-165, Papierfabrik Drahtmühle 7-96; Einzelhäus.: Tollhaus 1-6, mittelste Mühle 1-19.	36. Kleinhansdorf 24-151; Einzelhäuser: Bunsberg 1-6, Rothwegen 1-0.	41. Heidekamp 19-122, Kathenstellen Fleischgaffel 1-6, Erbpachts-Hufe Schuhwiese 1-12, Einzelhaus Nachtkoppel 1-8.
ellen:		37. Hansfelde 23-147; ausgebaute Hufen: Hohenleuchte 1-7, Nedderstenhof 2-22, Poggenpohl 2-16.	42. Heilshop 59-468, ausgebaute Hufen- und Kathenstellen Hauberg 9-66; Hufenstellen: Ottenhof 2-15, Neumühlen 2-18.
-11;		38. Harkesheide 46-270, Kathen Kringelkrug 3-13, Hof Langenharm 2-13;	
Mau-			
user:			
user:			
-4.			
erhof			

Laufende Nummer.	N a m e n und topographische Bezeichnung der Communeinheiten.	Wohnplätze.		Einzel-	Fami- lien-	Ortsanwesende Bevölkerung				
		1.	2.			3.	4.	am 1. December 1871:		
				männ- liche	weib- liche			über- haupt	davon orts- ge- bürtig	
										Bewohner
43	Hinschenfelde	2	67	3	141	325	338	663	278	614
44	Hohenfelde	1	12	—	14	34	46	80	44	83
45	Hoibüttel	2	22	—	28	66	81	147	99	152
46	Hoistorf	10	86	2	117	291	323	614	378	627
47	Hummelsbüttel	5	68	1	100	265	227	492	263	487
48	Jenfeld	1	32	—	47	115	114	229	112	202
49	Jersbek *), Einzelstellen	10	73	9	85	204	215	419	233	574
50	Köthel	1	30	—	45	105	110	215	129	214
51	Kremerberg	6	16	1	25	58	58	116	34	122
52	Kronhorst	1	31	1	39	108	95	203	105	200
53	Langelöhe	1	25	1	29	82	72	154	61	152
54	Lasbek, Dorf	1	45	8	55	138	130	268	165	275
55	„ „ Gut	1	30	3	42	104	96	200	131	230
56	Lemsahl-Mellingstedt	7	56	6	71	175	177	352	172	356
57	Lockfeld	2	26	1	38	87	84	171	81	165
58	Lohbrügge	3	46	6	101	230	204	434	144	403
59	Lütjensee	11	82	10	123	275	293	568	274	584
60	Meddewade	1	45	5	53	124	116	240	106	262
61	Meiendorf	1	41	4	80	212	194	406	225	389
62	Meilsdorf	3	23	—	39	88	95	183	77	180
63	Mönkenbrok*	11	52	2	59	120	154	274	144	290
64	Möllhagen	5	40	3	62	154	146	300	89	324
65	Mönkhagen	3	38	2	48	116	134	250	122	249
66	Neeritz	3	33	7	46	115	112	227	108	224
67	Neuhof	12	39	3	71	164	191	355	113	354
68	Niendorf	3	29	6	46	95	103	198	75	190
69	Nienwohld, siehe auch 9	2	48	3	64	158	157	315	173	306
70	Oejendorf	2	34	1	50	117	122	239	118	216
71	Oetjendorf	2	21	1	30	64	84	148	80	150
72	Ohe	7	52	2	78	179	185	364	198	350
73	Oldenfelde	3	30	1	45	132	112	244	83	245
74	Papendorf	1	19	1	29	67	91	158	62	150
75	Pöhls	3	26	1	42	122	125	247	84	251
76	Pölit, lübsches Stiftsdorf	1	48	4	62	161	164	325	170	337
77	Poppenbüttel	3	71	7	110	248	303	551	271	554
78	Rahlstedt (Alt), Kirchdorf	3	45	3	79	198	180	378	138	387
79	„ (Neu)	1	18	—	27	63	63	126	65	127
80	Ratzbek	3	40	3	57	143	129	272	138	285
81	Raustorf	3	30	2	40	109	104	213	86	210
82	Rehorst	4	57	7	89	215	207	422	188	489
83	Reinbek, Ortschaft	3	122	8	181	424	442	866	251	735

*) Die Endungen „bek“ und „brok“ werden durchgängig auch mit „ek“ geschrieben.

Wohnplätze als Theile der Gemeinden u. dgl.

43. Hinschenfelde 66—658, Einzelhaus Hinschenfelder Gehege 1—5.	Kathen: Hambergen 2—8, Barkholz- stücken 1—5.	3—17, Seeberg 1—26, Kloster 3—12, Seesrücken 2—20, Chronika 1—10, Finkhorstenberg 1—5, Dwerkathen 17—103; Papierfabrik oberste Mühle 3—17, Vorwerk Bollmoor 16—93.
45. Hoibüttel 21—137, Wirthshaus Lott- bek 1—10.	51. Kremerberg 5—40; Erbpacht-Stellen: Mollrade 2—9, Langenacker 6—36, Poggenstieg 1—11, Dänenteich 1—8; Kathenstelle Gartenholz 1—12.	62. Meilsdorf 15—94, Ackerhof Meilsdorfer- hof 3—52, Erbpacht-Stellen Fleisch- gaffel 5—37.
46. Hoistorf 35—392; einzelne Häuser: Fürstenkathen 3—26, Kreuz 2—13, Baumkathen 2—10, Aalfang 1—12, Achterndieck 9—55, Schwarzenberg 2—8, Fuhrwegen 7—57, Bornbek 2—22, Siekerberg 3—19.	56. Dörfer: Lehmsahl 22—143, Melling- stedt 13—71; Hufen- und Kathen- stellen: Trillup 7—47, Tannenbaum 1—9, Treudelberg 9—60; Wirthshaus Pfefferkrug 2—13, Einzelhäuser Meel- lingbek 2—9.	63. Mönkenbrok 21—100; einzelne Häuser: Hörsten 1—5, Siebenbergen 7—40, Elmenhorst 10—53, Hüls 4—13, Bargenhorst 2—19, Papenborn 1—11, Bekmüssen 1—3, Steinklinken 2—8, Neuendeich 1—4, Rockhorst 2—13.
47. Hummelsbüttel 47—347; einzelne Häuser: Rehagen 2—13, Müssen 6—47, Haidberg 3—16, Gnadenberg 10—64.	57. Lockfeld 24—155, Hufenstelle Lock- felder Heckkathen 2—16.	64. Mönkhagen 29—234; Erbpacht-Stellen: Mönkhagener Neuhof 2—12, Mönk- hagenerhof 3—21; Kathenstellen: Mönk-
49. Einzelne Landstellen: Langereihe 26—134, Wiemerskamp 15—107, Pflingsthorst 1—3, Allee 9—53, Schlutup 4—14, Oberteich 4—21, Hohen- horst 4—22, Hartwigsahl 7—47;	58. Lohbrügge 39—369, Landstelle Heck- kathen 2—15, Colonie Ladenbek 5—49.	
	59. Lütjensee 34—247; einzelne Häuser: Fuchskathen 1—13, Schleushörn	

Ortsanwesende Bevölkerung am 1. December 1871.

um De- ember 1871.	Staats- angehörigkeit.		Religion.					Alter u. Schulbildung.					Pers. Gebrechen			Ortsabwesende 1871.	Laufende Nummer.
	Preussen	Nicht- Preussen	Evan- gelische	Katho- liken	Son- stige Christen	Juden	Beken- ner and. Religio- nen und unbe- stimmt	Personen					Einzelner:				
								unter 10 Jahr alt	über 10 Jahr alt:				Blinde	Taub- stumme	Blöd- und Irnsinnige		
									können lesen u. schreiben	Schulb. nicht angeg.	Anal- pha- beten	Personen					
10.	11.	12.	13.	14.	15.	16.	17.	18.	19.	20.	21.	22.	23.	24.			
614	623	40	662	1	—	—	211	368	—	84	—	3	1	5	43		
83	80	—	80	—	—	—	21	56	—	3	—	—	—	1	44		
152	147	—	146	1	—	—	27	110	—	10	—	—	—	—	45		
627	590	24	613	—	—	1	150	412	11	41	—	—	2	3	46		
487	485	6	492	—	—	—	116	355	—	21	—	—	1	1	47		
202	227	2	229	—	—	—	64	155	—	10	—	—	2	—	48		
574	415	4	419	—	—	—	100	282	—	36	—	—	2	2	49		
214	211	3	215	—	—	—	49	153	5	8	—	—	1	1	50		
122	116	—	116	—	—	—	25	78	1	12	—	—	—	—	51		
200	203	—	203	—	—	—	51	132	2	18	—	—	—	1	52		
152	148	6	154	—	—	—	34	100	—	20	—	—	1	2	53		
275	268	—	268	—	—	—	67	199	—	2	—	—	2	—	54		
230	200	—	200	—	—	—	44	134	—	22	—	—	3	—	55		
356	352	—	345	—	7	—	94	229	—	29	—	—	—	—	56		
165	169	2	171	—	—	—	37	126	—	8	—	—	—	1	57		
403	404	28	433	1	—	—	125	233	1	75	—	—	1	3	58		
584	560	7	568	—	—	—	153	358	—	57	—	—	—	20	59		
262	240	—	240	—	—	—	55	167	—	18	1	—	—	1	60		
389	405	1	401	5	—	—	93	276	1	36	1	—	1	2	61		
180	174	9	176	7	—	—	47	124	—	12	—	—	—	1	62		
290	274	—	274	—	—	—	70	174	1	29	—	—	2	2	63		
324	283	17	298	2	—	—	83	203	—	14	—	—	—	9	64		
249	238	10	250	—	—	—	55	173	1	21	1	—	—	3	65		
224	227	—	227	—	—	—	50	165	—	12	—	—	—	—	66		
354	349	6	355	—	—	—	94	222	1	38	—	1	1	1	67		
190	198	—	198	—	—	—	45	135	—	18	1	—	—	8	68		
306	315	—	315	—	—	—	92	192	—	31	—	—	1	2	69		
216	225	14	239	—	—	—	58	175	—	6	—	—	1	1	70		
150	147	1	148	—	—	—	35	111	—	2	—	—	—	1	71		
150	362	2	364	—	—	—	91	215	—	58	—	—	3	—	72		
245	238	6	244	—	—	—	64	148	—	32	—	—	2	2	73		
150	156	2	158	—	—	—	12	142	—	4	—	—	—	1	74		
151	244	3	247	—	—	—	73	167	1	6	—	—	1	1	75		
137	322	3	325	—	—	—	60	224	1	40	1	—	4	2	76		
154	530	19	550	—	1	—	153	371	1	26	—	—	2	6	77		
187	363	15	377	1	—	—	97	253	—	28	1	—	—	3	78		
27	126	—	126	—	—	—	24	98	—	4	—	—	—	—	79		
85	261	11	272	—	—	—	71	183	—	18	—	—	1	1	80		
10	212	1	213	—	—	—	56	124	—	33	—	—	2	2	81		
89	416	6	422	—	—	—	106	265	—	51	1	—	—	—	82		
35	803	63	856	6	2	2	204	615	—	47	—	—	1	15	83		

dgl., ihre Wohnhäuser- und Einwohnerzahl.

-12,	hagenerteich 1—10, Steinkoppel 5—23.	69. Nienwold 39-268, Hofstellen Bauer- rögen 9—47.	buchen 3—19, Oelmühle Kupferhof 2—20.
-10,	65. Mollhagen 34—220, Einzelhäuser	70. Oejendorf 31—222, Hof Louisenhof	78. Kirchdorf Altrahlstedt 40-333, Colonie Farmserzoll 4—38, Landstelle Pern- sicht 1—7.
hen	Heckkathen 2—12, Windmühle Moll- hagenermühle 2—18.	3—17.	
ihle	66. Neeritz 29—204; einzelne Häuser: Flogensee 3—16, Schnottschimmel 1—7.	71. Oejendorf 19—133, einzelne Häuser Gölm 2—15.	80. Ratzbek 27—183, Hufen- u. Kathen- stellen Fliegenfelde 10—75, Kathen- stellen mit Schmiede Eckernschmiede 3—14.
fer-	67. Stammparcelle Neuhof 8—109; Par- cellenstellen: Altenfelde 2-14, Binnen- kamp 5—34, Bischofsteich 2—35, Brunkathen 2—16, Lehmkamp 2—16, Pasewerk 4—25, Stabenkamp 2—10, Vossfelde 2—18, Weddern 3—23; Parcelle m. Ziegelei Neuhöfer Ziegelei 5—33, einzelne Häuser Erskathe 2—22.	72. Ohe 27—162; Höfe: Schönau 11—82, Sachsenwaldau mit Mühlenbek 11-98; Landstelle Büchenschinken 1—6, Försterei Hahnkathen 1—12, Wirths- haus Hahnkoppel 1—4.	81. Raustorf 28—198, Ziegelbrennerei Ziegelei 1—7, Einzelhaus Vosskathe 1—5.
elne		73. Oldenfelde 26—212, Hof Hölzigbaum 2—19, Wirthshaus Farmserzoll 2—13.	82. Rehorst 41—321; Hufen- und Kathen- stellen: Hamannschlen 7—43, Voss- kathen 6—39, Neukoppel 3—19.
füls		75. Pöhls 24—210; Einzelhäuser: Weber- kathe 1—13, Torikathe 1—24.	83. Reinbek 114—738; Höfe: Hinschen- dorf 6—62, Karolinenhof 2—16.
orn		77. Poppenbüttel 66—512, Hof Hohen-	
ken			
orst			
ten:			
nk-			
nk-			

Laufende Nummer.	N a m e n und topographische Bezeichnung der Communeinheiten.	Wohnplätze.	Wohngebäude.	Einzel- Fami- lien- Haus- haltungen.	Ortsanwesende Bevölkerung					am 3. De- cember 1867.
					am 1. December 1871:					
					männ- liche	weib- liche	über- haupt	davon		
								orts- ge- bürtig	am 3. De- cember 1867.	
1.	2.	3.	4.	5.	6.	7.	8.	9.		
84	Rethwischdorf	1	48	9	66	144	158	302	179	311
85	Rethwischfeld	4	66	7	101	246	258	504	174	507
86	Rohlfshagen	5	40	1	55	122	132	254	109	230
87	Rümpel	1	47	2	67	163	180	343	233	378
88	Sande	1	64	19	178	406	393	799	310	673
89	Sassel	6	56	5	70	170	186	356	171	399
90	Schenkenberg (Klein)	1	16	1	19	47	57	104	35	110
91	Schiffbek	3	69	3	133	310	316	626	255	610
92	Schlamersdorf	1	31	3	43	112	125	237	120	254
93	Schmachthagen, siehe auch 143	1	35	6	46	113	105	218	107	232
94	Schönningstedt	4	54	6	83	202	164	366	187	378
95	Sehmsdorf	1	21	3	24	57	62	119	65	121
96	Siek, Kirchdorf	2	52	—	71	193	176	369	219	378
97	Spreng	5	32	3	39	120	109	229	107	212
98	Stapelfeld	1	64	2	78	204	205	409	210	384
99	Steensrade	1	9	—	11	21	21	42	17	49
100	Stegen	3	10	—	16	35	34	69	13	108
101	Steilshop	1	10	—	16	44	38	82	30	65
102	Steinbek, Kirchdorf	3	88	5	153	388	328	716	340	703
103	„ (Ost)	1	54	7	76	183	167	350	208	333
104	Steinfeld	7	51	4	77	186	185	371	153	382
105	Steinhof	9	26	1	45	132	127	259	69	238
106	Stellau	1	34	2	42	102	109	211	109	204
107	Stemwarde	1	34	5	40	105	111	216	125	226
108	Stubbendorf	2	22	—	28	63	70	133	64	149
109	Sühlen	1	41	2	53	108	120	228	145	264
110	Tangstedt	5	54	4	70	176	183	359	167	344
111	Tangstedterheide	1	116	3	155	414	367	781	600	784
112	Timmerhorn	1	12	—	15	25	34	59	23	46
113	Todendorf, Erbpachtschaft	8	142	5	155	356	360	716	487	750
114	Tonndorf-Lohe	3	45	3	77	176	175	351	107	282
115	Tralauerholz, Hof	1	5	—	11	27	31	58	15	59
116	Tremsbüttel	9	49	9	77	181	192	373	167	372
117	Treuholz	4	29	5	37	82	92	174	60	176
118	Trittau, Kirchdorf	6	168	17	258	610	691	1301	700	1277
119	Vinzier	1	28	3	46	91	89	180	88	216
120	Vorburg	5	58	6	80	187	183	370	201	368
121	Wellingsbüttel	1	44	4	54	127	126	253	124	279
122	Wesenberg (Gross)	6	37	4	49	116	119	235	105	242
123	„ (Klein), Kirchdorf	5	62	4	94	204	243	447	235	507
124	Westerau, Lübsches Stiftsdorf	2	53	1	74	188	192	380	214	378
125	Willendorf	2	17	—	24	61	58	119	49	129

Wohnplätze als Theile der Gemeinden u. dgl.

<p>85. Rethwischfeld 59—447, Stammparcelle Rethwischhof 3—23, Parzellenstellen Rethwischhöf 3-28, Einzelhaus Waldwärterstelle 1—6.</p> <p>86. Rohlfshagen 36—203; Einzelhäuser: Kupfermühle 1—10, Leemühle 1—20, Baumkathe 1—12; Hof Rohlfshagen 1—9.</p> <p>89. Sassel 34—217; einzelne Häuser: Sasselbek 3—15, Sasselheide 4—29, Sasselberg 2—7, Mellingburg 3—22, Grünerjäger 10—66.</p> <p>91. Schiffbek 54—546, Mühlengewese Oberschleeme 4—11, Colonie Unterschleeme 11—69.</p>	<p>94. Schönningstedt 49—335; Kathen: Schönhorst 1—6, bei Silk 2—13; Krug- u. Landstelle Heidkrug 2—12.</p> <p>96. Kirchdorf Siek 50—356, einzelne Häuser Siekerberg 2—13.</p> <p>97. Spreng 25—187; einzelne Häuser: Buschkathe 2—11, Dreikronen 2—13, Steinrade 1—2, Bröckerkathe 2—17.</p> <p>100. Stegen 6-30; Gehöfte: Schierenhorst 2—24, Bornhorst 2—15.</p> <p>102. Kirchdorf Steinbek 81—638, Vorwerk Steinbek 2—33, Mühle Steinfurth 5—45.</p>	<p>104. Steinfeld 23—202, Hufenstelle Hohenkamp 1—10; Hufen- und Kathenstellen: Steinfelder Heckkathen 3-15, Steinfelderhude 5—40, Steinfelderwold 4—43, Schüttenkathen 4—18, Kalkgraben 6—43.</p> <p>105. Parzellenstellen: Bolande 2—16, Drönnhorst 4—77, Heckkathen 3—35, Hohenkamp 1—13, Schühwiese 2—16, Weizenkoppel 2—10; Parzellenstelle und Kathen Wormsbrok 6—39; einzelne Häuser: Herrenkamp 3—31, Kalkgraben 3—22.</p> <p>108. Stubbendorf 20—121, Hufenstelle Brunkathen 2—12.</p>
---------------------------------------------------------------------------------------------------------------------------------------------------------------------------------------------------------------------------------------------------------------------------------------------------------------------------------------------------------------------------------------------------------------------------------------------------------------------------------------	----------------------------------------------------------------------------------------------------------------------------------------------------------------------------------------------------------------------------------------------------------------------------------------------------------------------------------------------------------------------------------------------------------------------------------------------------------	-------------------------------------------------------------------------------------------------------------------------------------------------------------------------------------------------------------------------------------------------------------------------------------------------------------------------------------------------------------------------------------------------------------------------------------------------------------------------------------------------

am De- ember 1867.		Ortsanwesende Bevölkerung am 1. December 1871.													Ortsabwesende 1871.	Laufende Numer.			
		Staats- angehörigkeit.		Religion.					Alter u. Schulbildung.					Pers. Gebrechen Einzelner:					
		Preussen	Nicht- Preussen	Evan- gelische	Katho- liken	Son- stige Christen	Juden	Beken- ner and. Religio- nen und unbe- stimmt	Personen					Blinde			Taub- stumme	Blög- und Irrsinnige	
									unter 10 Jahr alt	über 10 Jahr alt:									
9.	10.	11.	12.	13.	14.	15.	16.	17.	Können lesen u. schreiben	Schulb. nicht angeg.	An- ab- be- ten	18.	19.	20.	21.	22.	23.	24.	
311	301	1	302	—	—	—	—	80	217	—	5	—	—	—	—	—	—	2	84
507	499	2	504	—	—	—	—	102	332	2	68	3	—	1	—	—	4	6	85
230	253	1	254	—	—	—	—	74	160	—	20	1	—	—	—	—	—	2	86
378	342	1	343	—	—	—	—	90	232	—	21	—	—	—	—	—	1	5	87
672	774	23	777	21	—	—	—	248	442	1	108	—	—	—	—	—	3	2	88
399	340	16	356	—	—	—	—	92	241	2	21	—	—	—	—	—	—	2	89
110	104	—	104	—	—	—	—	16	82	—	6	—	—	—	—	—	1	1	90
610	596	30	625	1	—	—	—	162	440	—	24	—	—	—	—	—	2	—	91
254	237	—	237	—	—	—	—	54	172	—	11	—	—	—	—	—	—	—	92
232	218	—	218	—	—	—	—	59	131	—	28	1	—	—	—	—	3	—	93
378	364	2	366	—	—	—	—	91	241	1	33	—	—	—	—	—	2	1	94
121	119	—	119	—	—	—	—	29	83	2	5	—	—	—	—	—	—	1	95
378	366	3	368	1	—	—	—	84	264	5	16	1	—	—	—	—	—	1	96
212	220	8	229	—	—	—	—	59	135	4	31	—	—	—	—	—	—	—	97
384	408	1	409	—	—	—	—	109	260	3	37	—	—	—	—	—	2	1	98
49	42	—	42	—	—	—	—	3	39	—	—	—	—	—	—	—	—	—	99
108	67	2	69	—	—	—	—	11	42	1	15	—	—	—	—	—	1	1	100
65	78	4	82	—	—	—	—	21	54	1	6	—	—	—	—	—	—	1	101
703	684	31	716	—	—	—	—	169	496	5	46	1	1	—	—	—	2	5	102
333	337	13	344	6	—	—	—	85	224	—	41	—	—	—	—	—	1	—	103
382	364	7	371	—	—	—	—	106	236	1	28	1	—	—	—	—	—	2	104
238	254	5	259	—	—	—	—	70	160	—	29	—	—	—	—	—	1	—	105
204	211	—	211	—	—	—	—	55	152	1	3	—	—	—	—	—	—	—	106
226	216	—	216	—	—	—	—	51	143	1	21	—	—	1	—	—	—	2	107
149	133	—	133	—	—	—	—	33	86	4	10	—	—	—	—	—	1	—	108
264	225	3	228	—	—	—	—	42	178	—	8	—	—	—	—	—	1	2	109
344	358	1	347	—	11	—	—	94	214	8	43	1	1	—	—	—	7	1	110
784	781	—	780	—	1	—	—	215	531	10	25	1	—	—	—	—	1	—	111
46	59	—	59	—	—	—	—	10	47	—	2	—	—	—	—	—	—	1	112
750	713	3	716	—	—	—	—	171	447	22	76	—	—	—	—	—	5	2	113
282	341	8	350	1	—	—	—	100	209	10	32	—	—	—	—	—	2	1	114
59	50	8	58	—	—	—	—	16	26	1	15	—	—	—	—	—	—	1	115
372	371	—	373	—	—	—	—	110	235	2	26	—	—	1	—	—	—	—	116
176	174	—	174	—	—	—	—	48	109	2	15	2	—	—	—	—	—	1	117
277	1277	24	1295	6	—	—	—	346	875	17	63	1	—	—	—	—	3	17	118
216	180	—	180	—	—	—	—	35	121	3	21	—	—	—	—	—	1	5	119
368	370	—	370	—	—	—	—	108	236	3	23	—	—	—	—	—	—	1	120
279	253	—	252	1	—	—	—	56	145	2	50	—	—	—	—	—	1	2	121
242	231	2	235	—	—	—	—	52	173	2	8	—	—	—	—	—	—	—	122
507	446	—	447	—	—	—	—	119	310	3	15	—	—	—	—	—	1	1	123
378	365	6	380	—	—	—	—	85	242	9	44	—	—	—	—	—	—	5	124
129	118	—	119	—	—	—	—	18	89	—	12	—	—	—	—	—	2	—	125

Ortsabwesende 1871.

oben-
sthen-
1-3-15,
elder-
4-13,
— 16,
5-35,
3-16,
stelle
— 39;
3-31,
stelle

- ihre Wohnhäuser- und Einwohnerzahl.
- 110. Tangstedt 43—278; einzelne Häuser: Pukaff 3—19, Tangstedtermühle 3—23, Fahnenhorst 4—31; Kathe Dummerjahn 1—8.
 - 113. Todendorf 69—349; einzelne Häuser: Rönnebaum 10—52, Rüblände 10—41, Heeschtwiete 12—57, Kalkkuhle 7—38, Wolmershorst 3—19, Mannhagen 5—33, Gölm 26—127.
 - 114. Ortschaften: Tonndorf 24—195, Lohe 13—139; einz. Häuser Pulverhof 3—17.
 - 116. Tremsbüttel 13—95; einzelne Häuser: Sattenfelde 3—65, Domkuhlen 11—81, Gerkenfelde 4—31, Grünengrabe 3—15, Bektwiete 5—34, Rehbok 1—17, Steinkamphorst 3—24, Grossentelch 1—11.
 - 117. Treuholz 9—52, Hof Treuholz 5—46; Anbauerstellen: Höben 4—19, Fuhtenpott 11—57.
 - 118. Kirchdorf Trittau 80—586, Vorwerk Vorburg 68—562; einzelne Häuser: Trittauerheide 10—67, Trittauerfeld 6—45; Papierfabrik Papiermühle 2—20, Forsthaus Hahnheide 2—21.
 - 120. Vorburg 41—255; einzelne Häuser: Mühren 2—15, Torfmoor 1—11, Sattenfelde 13—82, Reitbahn 1—7.
 - 122. Grosswesenberg 27—181; Hufenstellen: Kettel 2—17, Rosenhagen 1—7; Kathenstelle mit Schmiede Redderschmiede 3—14, Kathenstellen Heerweg 2—10, Kathe mit Ziegelei Hals 2—6.
 - 123. Kirchdorf Kleinwesenberg 38—265; Erbpacht-Stellen: Wesenbergerhof 8—37, Wesenbergerheide 4—36, Heideberg 10—69; Häuser Struckbrede 2—20.
 - 124. Westerau 48—338, Hufen- u. Kathenstellen Stückendam 5—42.
 - 125. Willendorf 16—103; Kathenstelle Stubbenkoppel 1—16.

Laufende Nummer.	Namen und topographische Bezeichnung der Communeinheiten.	Wohnplätze.	Wohngebäude.	Einzel- Fami- lien- Haus- haltungen.	Ortsanwesende Bevölkerung					am 3. De- cember 1867.
					am 1. December 1871:					
					männ- liche	weib- liche	über- haupt	davon		
								orts- ge- bürtig	am 3. De- cember 1867.	
1.	2.	3.	4.	5.	6.	7.	8.	9.		
126	Willinghusen	1	37	1	45	118	115	233	145	249
127	Willstedt	3	85	11	95	228	222	450	251	466
128	Witzhave	2	43	6	59	155	147	302	173	300
129	Wulfsdorf	7	37	1	52	148	144	292	104	168
130	Wulfsfelde	4	50	5	75	182	186	368	182	350
131	Zarpen, <i>Kirchdorf</i>	1	77	7	125	307	291	598	266	638
c) Gutsbezirke. *)										
132	Blumendorf	4	42	7	77	164	201	365	195	389
133	Frauenholz, <i>Hof (lübsches Gut)</i> ..	1	2	—	2	12	7	19	2	21
134	Fresenburg	7	91	19	183	453	445	898	509	945
135	Grabau	2	16	3	40	98	107	205	75	226
136	Hötklinken	5	21	5	38	86	99	185	88	185
137	Hohenholz	1	2	—	2	6	13	19	5	15
138	Hoibüttel	5	39	1	55	124	130	254	142	270
139	Jersbek	7	12	—	21	69	76	145	41	62
140	Krumbek	1	5	1	11	29	29	58	9	38
141	Marienthal	5	116	3	126	289	469	758	55	551
142	Nütschau	4	26	1	45	98	101	199	94	246
143	Schulenburg	3	23	1	35	80	72	152	57	177
144	Silk, <i>Kanzleigut</i>	2	3	—	3	12	9	21	9	42
145	Stegen	4	4	—	7	20	18	38	2	19
146	Tangstedt, <i>Kanzleigut</i>	2	9	—	17	47	39	86	25	96
147	Tralau	4	40	6	75	174	204	378	185	402
148	Trenthorst, <i>lübsches Gut</i>	4	15	4	25	64	65	129	36	144
149	Wellingsbüttel, <i>Kanzleigut</i>	1	3	1	2	13	7	20	8	18
150	Wulfsfelde	1	6	—	18	55	43	98	23	119
151	Wulmenau, <i>lübsches Gut</i>	1	3	1	6	19	20	39	10	41
XIX. Kreis Pinneberg.										
a) Gemeinden im Stande der Städte.										
1	Barmstedt, <i>Flecken</i>	1	262	32	480	1323	1158	2481	1334	2377
2	Elmshorn, <i>Stadt</i>	9	491	110	1022	2418	2411	4829	2561	4841
3	Pinneberg, <i>Flecken</i>	1	298	65	542	1493	1431	2924	1058	2862
4	Uetersen, <i>Stadt</i>	2	513	72	893	1976	2054	4030	2398	3829
5	Wedel, <i>Flecken</i>	1	203	24	350	841	838	1679	1224	1806
b) Landgemeinden. **)										
6	Appen	4	120	19	146	358	340	698	518	710
7	Bahrenfeld	2	96	8	187	437	427	864	309	656

*) Wo die nähere Bezeichnung fehlt, ist „adliges Gut“ zu lesen. — **) desgl. „Dorf“.

Wohnplätze als Theile der Gemeinden u. dgl.,

<p>127. Willstedt 81-424; einz. Häus.: am Spekkelmoor 2-12, in den Beesen 2-14.</p> <p>128. Witzhave 42-295, Ackerhof Hinrichshof 1-7.</p> <p>129. Wulfsdorf 22-160; einz. Häuser: Heidschlag 4-29, Sandhof 1-10, Dänenheide 2-16, Runoor 3-21; Meierhof m. Kathen Stellmoor 4-32, Kathen Eulenkrog 1-24.</p> <p>130. Dörfer: Rade 23-155, Wiemerskamp 18-156; Erbpacht-Stellen: Ehlersberg 5-37, Rethfort 4-20.</p> <p>132. Hof Blumendorf 11-106, Vorwerk Glinde 2-25, Dorf Wolkenwehe</p>	<p>27-219, Blumendorfer Ziegelei 2-15.</p> <p>134. Haupthof Fresenburg 15-172, Schmiedehaus Redderschmiede 2-19; Meierhöfe: Neufresenburg 5-84, Schadehorn 5-99; Dörfer: Seefeld 33-262, Poggensee 29-251; Bauerhöfe Freiwende 2-11.</p> <p>135. Hof Grabau 10-146, Hof mit Wassermühle Hoherdamm 6-59.</p> <p>136. Hof Hötklinken 3-30, Dorf Klinken 13-134; Erbpacht-Stellen: Schlangenteich 1-3, Böckhorn 1-3, Sensenmühle 1-4.</p>	<p>138. Hof Hoibüttel 31-213, Hufenstellen Rothwegen 2-14; Kathenstellen: Hunnu 1-7, Laaberg 4-15, Lottbek 1-5.</p> <p>139. Hof Jersbek 5-69, Wirthshaus Fasanenhof 1-12, Schmiede vorn Hofe 1-8; Kathen: Tagelöhnerkathen 2-33, Pulverthurm 1-4, Meierhof 1-11, Streitkathen 1-8.</p> <p>141. Gut Marienthal 109-714; Wirthshäuser: Kiekenkathen 1-5, Kleinjühorn 1-4; Hof Mühlenbek 3-18, Gärtnerei Plantage 2-17.</p>
----------------------------------------------------------------------------------------------------------------------------------------------------------------------------------------------------------------------------------------------------------------------------------------------------------------------------------------------------------------------------------------------------------------------------------------------------------------------------------------------	----------------------------------------------------------------------------------------------------------------------------------------------------------------------------------------------------------------------------------------------------------------------------------------------------------------------------------------------------------------------------------------------------------------------------------------	--------------------------------------------------------------------------------------------------------------------------------------------------------------------------------------------------------------------------------------------------------------------------------------------------------------------------------------------------------------------------------------------------------------------------

am 1. De- cember 1867.	Ortsanwesende Bevölkerung am 1. December 1871.													Ortsabwesende 1871.	Laufende Nummer.		
	Staats- angehörigkeit.		Religion.					Alter u. Schulbildung.				Pers. Gebrechen Einzelner:					
	Preussen	Nicht- Preussen	Evan- gelische	Katho- liken	Son- stige Christen	Juden	Beken- ner and. Religio- nen und unbe- stimmt	Personen				Blinde	Taub- stümme			Blöd- und Irrsinnige	
								unter 10 Jahr alt	über 10 Jahr alt:	können lesen u. schreiben	Schulb. nicht angeg.						Ara- ph- beten
	10.	11.	12.	13.	14.	15.	16.					17.	18.			19.	
249	233	—	233	—	—	—	—	65	143	5	20	—	—	1	—	—	126
466	450	—	450	—	—	—	—	107	321	2	20	—	—	1	—	—	127
300	297	4	302	—	—	—	—	71	189	1	41	—	—	1	—	—	128
168	279	13	292	—	—	—	—	83	163	6	40	—	—	1	—	—	129
350	364	4	362	—	6	—	—	107	222	1	38	—	—	5	—	—	130
638	582	11	597	1	—	—	—	123	428	13	34	2	1	6	—	—	131
389	355	9	365	—	—	—	—	68	267	1	29	—	2	2	—	—	132
21	19	—	19	—	—	—	—	2	17	—	—	—	—	—	—	—	133
945	879	19	896	1	1	—	—	231	530	4	133	—	1	3	—	—	134
226	201	4	205	—	—	—	—	60	129	—	16	—	—	—	—	—	135
185	182	3	185	—	—	—	—	56	109	—	20	—	—	1	—	—	136
15	19	—	19	—	—	—	—	3	15	—	1	—	—	—	—	—	137
270	254	—	254	—	—	—	—	54	174	2	24	—	—	1	—	—	138
62	139	6	145	—	—	—	—	41	91	3	10	—	—	—	—	—	139
38	53	5	58	—	—	—	—	16	37	—	5	—	—	—	—	—	140
551	421	330	703	23	10	22	—	159	573	—	26	—	—	—	—	8	141
246	197	2	199	—	—	—	—	47	135	—	17	—	—	—	—	—	142
177	152	—	152	—	—	—	—	33	108	1	10	1	—	—	—	4	143
42	20	1	21	—	—	—	—	—	20	—	1	—	—	—	—	—	144
19	34	4	38	—	—	—	—	11	25	—	2	—	—	—	—	—	145
96	84	2	84	—	2	—	—	20	54	1	11	—	—	—	—	1	146
402	376	2	378	—	—	—	—	90	246	6	36	—	—	—	—	—	147
144	122	7	129	—	—	—	—	28	95	—	6	—	—	—	—	1	148
18	17	3	20	—	—	—	—	2	18	—	—	—	—	—	—	—	149
119	98	—	96	—	2	—	—	27	57	—	14	—	—	—	2	—	150
41	27	3	39	—	—	—	—	6	14	1	18	—	—	—	—	—	151
377	2460	20	2452	6	21	2	—	607	1830	1	43	—	—	16	—	14	1
841	4778	39	4673	13	9	134	—	1044	3612	46	127	4	3	26	—	66	2
362	2711	213	2848	51	21	4	—	641	2217	11	55	5	—	12	—	22	3
329	3971	57	4002	25	1	2	—	1023	2765	64	178	10	5	13	—	80	4
306	1661	18	1678	1	—	—	—	433	1175	—	71	—	4	2	—	30	5
710	686	12	698	—	—	—	—	141	519	8	30	1	—	3	—	1	6
356	821	38	856	8	—	—	—	230	589	—	45	2	—	1	—	6	7

dgl.,

ihre Wohnhäuser- und Einwohnerzahl.

ellen llen: tbek	142. Hof Nütschau 3—25; einzelne Häuser: Nütschauer Hochfeld 11-93, Beutelei 1—14, Weitfeld 6—30, Nütschau 5—37.	146. Hof Tangstedt 8—78, Kathe Tannenkathe 1—8.	höfe: Landscheide 1—4, Scheidepfahl 1—4, Spiekerhorn 9—73; Einzelstellen: Hasenbusch 2—15, Kaltenhof 1—6, Lehmkuhl 2—7, Papenhöh 3—21, Pfahlkrug 2—7.
haus orm ner- — 4,	143. Hof Schulenburg 5-40, Dorf Schwienköben 15—39, einzelne Häuser Kretholz 3—23. (Die beiden letzten Wohnplätze gehören zu Schmachtenhagen, Nr. 93.)	147. Hof Tralau 4—40, Meierhof Neverstaven 1—21; Dörfer: Tralau 22—200, Neverstaven 13—117.	4. Stadt Uetersen 476—3785, ländlicher Stadtheil Lohe 37—245.
ths- ein- —18,	144. (Wirthshaus 1—6, 1 Bahnwärterhaus 7.)	148. Hof Trenthorst 5—48, Kathe Scharberg 1-18; einzelne Häuser: Triangel 4—23, Fünfhausen 5—34.	6. Appen 92—517, Hof Schäferhof 4—53; Einzelhäuser: Etz 15—71, Unterglinde 9—57.
	145. Hof Stegen 2—23, Einzelstelle Hude 1—6, Kathe Rothenmoor 1—9.	XIX. Kreis Pinneberg. 2. Stadt Elmshorn 470—4692; Einzel-	7. (Militär-Schießstand 1—8.)

Laufende Nummer.	N a m e n und topographische-Bezeichnung der Communeinheiten.	Wohnplätze.		Einzel-	Fami- lien-	Ortsanwesende Bevölkerung				
		Wohngebäude.	Haus- haltungen.			am 1. December 1871:				am 3. De- cember 1867.
				männ- liche	weib- liche	über- haupt	davon orts- ge- bürtig			
								Bewohner	5.	
8	Bevern	3	58	4	69	198	193	391	210	390
9	Bilsen	6	38	5	40	114	121	235	103	243
10	Blankenese	3	556	77	797	1 448	1 873	3 321	2 555	3 185
11	Bockel	2	69	7	83	209	192	401	189	378
12	Bockelsess	1	9	—	22	62	57	119	42	107
13	Bockholdt	4	42	4	44	133	143	276	129	298
14	Bönningstedt	1	41	3	55	164	158	322	152	306
15	Borstel	2	102	14	120	297	307	604	392	575
16	Brande	3	95	8	125	254	288	542	264	558
17	Bullenkuhlen	1	43	4	52	138	130	268	129	294
18	Dockenhuden	2	131	23	193	403	461	864	425	852
19	Eckholdt	3	47	—	55	148	146	294	122	285
20	Egenbüttel	4	38	—	48	134	123	257	134	242
21	Eidelstedt	2	83	10	116	354	290	644	296	638
22	Ellerbeck	3	61	11	64	191	177	368	197	393
23	Ellerhop	4	66	1	86	239	211	450	270	459
24	Esingen	4	175	16	206	497	489	986	641	971
25	Flottbeck (Gross)	1	67	9	124	308	291	599	362	583
26	„ (Klein)	3	87	13	146	331	378	709	299	727
27	Garstedt, vgl. 83	9	238	10	269	713	690	1 403	875	1 462
28	Grossendorf, vgl. 86	13	74	1	103	254	268	522	213	516
29	Hainholz	3	54	1	75	174	158	332	167	332
30	Halstenbeck	6	92	10	114	338	295	633	415	659
31	Haselau, vgl. 79	9	116	19	189	464	444	908	679	904
32	Haseldorf, „ 80	11	137	14	226	592	570	1 162	795	1 142
33	Hasloh	4	86	4	104	299	260	559	354	537
34	Heede	5	80	9	93	237	222	459	247	493
35	Heidgraben	1	67	9	98	182	198	380	228	366
36	Heist	1	87	13	98	247	233	480	276	471
37	Hemdingen	3	105	7	130	303	330	633	352	634
38	Hetlingen	5	45	—	79	237	221	458	278	413
39	Hollm	2	106	15	123	286	272	558	376	552
40	Klostersande, Flecken	1	111	22	244	564	514	1 078	488	1 064
41	Kölln	3	30	1	36	109	102	211	99	218
42	Kummerfeld	1	46	8	54	166	163	329	182	322
43	Kurzenmoor	8	131	14	176	424	419	843	468	841
44	Langeln	3	44	3	53	141	135	276	152	284
45	Langeloh	1	44	9	66	162	159	321	166	329
46	Lockstedt	4	147	13	267	584	635	1 219	541	1 160

Wohnplätze als Theile der Gemeinden u. dgl.,

8. Bevern 41—278, einzelne Landstellen Barkhorn 15—94, einzelne Landstelle und Krug Damnesch 2—19.	Kirchen 49 — 264, einzelne Häuser Blocksberg 2—6.	26. Kleinflottbeck mit Einzelhäuser Teufelsbrück 75—536, Kanzleigut Flottbeck 12—173.
9. Bilsen 16-134; Einzelhäuser: Brandsheide 10 — 26, Hohenhorst 2 — 7, Tempel 4 — 24, Timmhoop 4 — 20; Wassermühle Bilsenermühle 2—24.	18. Dörfer: Dockenhuden 93-669, Dockenhudener Mühlenberg 33—195.	27. Dörfer: Garstedt 72 — 474, Achternfelde 90-488; Einzelhäuser: Garstedterdamm 3 — 47, Harkesheide 17 — 88, Haslohfurth 4—27, Ochsenzoll 8—31, Ohe 6—43; Ziegelei Sytkuhlen 2—14, Colonie Friedrichsgabe (nach dem Ortschaftsverzeichniss v. 1871 — nicht incommunalisirter Wohnplatz) 31-171.
10. Blankenese 526 — 3 168, Blankeneser Mühlenberg 30—153.	19. Dörfer: Eckholdt 18 — 137, Seeth 13-37; Einzelstellen Becklohe 16-70.	28. Grossendorf 21 — 152; Einzelstellen: Aashörn 3 — 20, Kleverknüll 11 — 79, Stappenhorn 8-63, Poggenhörn 3-31, Redderlohe 2 — 22, Sandkuhl 2 — 18, Schättereie 4—20, Spitzenfurth 4—22; Einzelhäuser: Ohkathe 1—9, Galgenberg 1—7; Ziegelei Grossendorfer-
11. Bockel 67 — 387, Einzelstelle Knüll 2—14.	20. Egenbüttel 24—169, Einzelhöfe Hemberg 9-59; Einzelstellen: Keller 2-11, Pütjen 3—18.	
13. Bockholdt 12—80; Einzelhöfe: Hannedder 13—101, Offenau 12—60; einzelne Landstellen und Gasthaus Vossloch 5—35.	21. Dörfer: Eidelstedt 47-374, Mühlenort 36—270.	
15. Dörfer: Borstel 58 — 369, Hohenraden 44—235.	22. Ellerbeck 55—345, Einzelhöfe Burgwedel 6—23.	
16. Brande 44 — 272, Kirchdorf Hörmer-	23. Ellerhop 50-330, Einzelhäuser Müssen 7 — 44, Einzelhöfe Thiensee 6 — 34, Wirthshaus Ranzel 3—22.	
	24. Dörfer: Esingen 92—553, Ahrenlohe 70 — 347, Einzelhäuser Oha 4 — 34, Bahnhof Tornesch 9—52.	

		Ortsanwesende Bevölkerung am 1. December 1871.													Ortsabwesende 1871.	Laufende Nummer
Staatsangehörigkeit.		Religion.					Alter u. Schulbildung.					Pers. Gebrechen Einzelner:				
Preussen	Nicht-Preussen	Evangelische	Katholiken	Sonstige Christen	Juden	Bekenn. and. Religionen und unbestimmt	Personen					Blinde	Taubstumme	Blöd- und Irrennämige		
10.	11.	12.	13.	14.	15.	16.	unter 10 Jahr alt	über 10 Jahr alt:				21.	22.	23.	24.	
							können lesen u. schreiben	Schulb. nicht angee.	Analphabeten							
							17.	18.	19.	20.						
390	391	—	391	—	—	—	101	280	2	8	—	—	—	3	2	8
243	234	1	222	13	—	—	42	184	1	8	—	—	—	4	4	9
185	3 285	36	3 313	4	1	3	792	2 382	21	126	7	4	14	254	10	10
378	400	1	401	—	—	—	99	270	—	32	—	—	1	9	11	11
107	116	3	119	—	—	—	29	84	1	5	—	—	1	1	12	12
298	271	5	273	3	—	—	44	229	1	2	—	—	3	3	13	13
306	321	1	317	4	—	1	74	238	—	10	—	—	—	2	14	14
575	598	6	604	—	—	—	152	449	1	2	1	—	5	1	15	15
558	541	1	530	2	10	—	112	421	2	7	—	—	—	11	16	16
294	261	7	268	—	—	—	80	180	2	6	—	—	2	—	17	17
352	857	7	862	2	—	—	211	637	—	16	—	—	1	23	18	18
285	293	—	294	—	—	—	62	223	2	7	—	—	1	4	19	19
142	257	—	257	—	—	—	55	200	1	1	—	—	1	—	20	20
138	641	3	644	—	—	—	162	471	1	10	1	—	—	3	21	21
193	367	1	368	—	—	—	68	293	4	3	—	—	1	1	22	22
59	449	1	442	—	6	2	113	327	—	10	—	1	4	1	23	23
71	975	11	985	1	—	—	253	715	7	11	—	—	3	3	24	24
83	593	6	596	3	—	—	155	422	1	21	1	2	3	4	25	25
27	660	48	707	2	—	—	168	517	5	19	1	1	—	8	26	26
62	1 394	9	1 396	—	7	—	402	965	2	34	—	—	6	1	27	27
16	520	2	521	—	1	—	136	378	—	8	—	—	1	7	28	28
32	332	—	332	—	—	—	66	255	—	11	—	1	—	7	29	29
59	628	4	632	1	—	—	151	470	5	7	—	2	5	1	30	30
04	907	1	908	—	—	—	212	631	1	14	—	—	6	10	31	31
42	1 156	5	1 161	1	—	—	286	851	14	11	2	2	3	8	32	32
37	557	2	558	1	—	—	150	397	—	12	—	—	2	2	33	33
93	454	5	459	—	—	—	115	326	—	18	—	—	1	4	34	34
36	380	—	380	—	—	—	114	223	1	42	1	—	—	14	35	35
71	478	2	480	—	—	—	130	321	4	25	1	1	3	8	36	36
34	633	—	632	1	—	—	162	428	—	43	1	—	3	—	37	37
13	454	4	458	—	—	—	118	329	8	3	—	—	—	9	38	38
52	557	1	556	1	1	—	121	398	—	39	—	—	2	5	39	39
34	1 070	8	1 075	1	1	1	236	744	13	35	2	—	2	37	40	40
18	208	3	210	—	1	—	41	166	—	4	—	—	1	5	41	41
22	321	8	329	—	—	—	79	236	1	13	—	—	1	1	42	42
11	839	4	841	2	—	—	175	650	—	18	—	—	—	11	43	43
44	276	—	276	—	—	—	78	189	3	6	—	—	2	—	44	44
19	321	—	321	—	—	—	93	217	—	11	—	—	2	6	45	45
0	1 198	21	1 217	2	—	—	337	849	10	23	1	1	1	3	46	46

ihre Wohnhäuser- und Einwohnerzahl.

au- tit- rn- er- 88, 51, 14, em cht 71. m: 79, 31, 13, 22; nr-	<p>heide 6—42, Hof Ranzau (nach dem Ortschaftsverzeichniss v. 1871 — nicht incommunalisirter Wohnplatz) 6—37.</p> <p>29. Hainholz 43 — 304; Einzelstellen: Moorhäuser 3—9, Ramskamp 4—19.</p> <p>30. Halstenbeck 22 — 164, Hof Brande 3—34; Einzelhäuser: Krupunder 7—44, Lohörn 23 — 153, Nienhöfen 6 — 45, Oortberg 26—170.</p> <p>31. Kirchdorf Haselau mit Gutshof Haselau (letzterer ist nach dem Ortschaftsverzeichniss von 1871 selbständiger Gutsbezirk) 18—146; Dörfer: Altfendeich 17—114, Hohehorst 32—296; Einzelhöfe: Audcich 11 — 75, Kreuzdeich 9 — 63, Bullenkühlen 4—27, Haselauer Kamperrege 19 — 140, Mühlenwurth 6—47.</p> <p>32. Kirchdorf Haseldorf mit Gutshof</p>	<p>Haseldorf (nach dem Ortschaftsverzeichniss v. 1871 — selbständiger Gutsbezirk 3—17) 20—146, Dorf Scholentz 33—330; Einzelhöfe: Altenfeldsdeich 19 — 129, Deichreihe 16—161, Kamperrege 23 — 189, Mühlenwurth 3—24, Neu-Altenfelde 1—3, Rossteert 16 — 113; Einzelhäuser: Alterkoog 1—7, bei der Feldmühle 2—28, Hetlingerdeich 3—30.</p> <p>33. Dörfer: Hasloh 42 — 311, Haslohfeld 32 — 196; Einzelstellen: Klövenstein 8—37, Langenfelde 4—15.</p> <p>34. Heede 33—208; Einzelstellen: Bülten 7 — 30, Grassenmoor 8 — 27, Riehloh 11—63, Schottelhorn 21—126.</p> <p>37. Hemdingen 101—605; Einzelhöfe: Rosenhof 1—6, Westerkamp 3—22.</p> <p>38. Hetlingen 33 — 407, Einzelhöfe Eck-</p>	<p>horst 3—25, Elbinsel Giesensand 2—12, Einzelhaus Hetlinger Neuerkoog 1—9, Meierhof Idenburg 1—5.</p> <p>39. Hollm 103—545, Einzelhäuser Hollmerberg 3—13.</p> <p>41. Dörfer: Kölln 13—94, Reisielk 16—106; Breunerei und Wirthshaus Graueresel 1—11.</p> <p>43. Dörfer: Kurzenmoor 22—163, Köhnholz 12—57, Gross-Sonnendeich 24—123, Kleinsonnendeich 4—30, Seesteradeich 26—121, Wisch 19—165; Kirchdorf Seester 23 — 148, Krug und Schmiede Finkenburg 2—6.</p> <p>44. Langeln 20—135, Einzelstellen Heidekathen 21—130, Hof Hohenufer 3—11.</p> <p>46. Lockstedt 133 — 1104; Einzelhöfe: Hoheluff 3—37, Kollau 6—55, Tiefenstücken 5—23.</p>
-------------------------------------------------------------------------------------------------------------	-------------------------------------------------------------------------------------------------------------------------------------------------------------------------------------------------------------------------------------------------------------------------------------------------------------------------------------------------------------------------------------------------------------------------------------------------------------------------------------------------------------------------------------------------------------------------------------------------------------------------------------------------------------------------------------------	------------------------------------------------------------------------------------------------------------------------------------------------------------------------------------------------------------------------------------------------------------------------------------------------------------------------------------------------------------------------------------------------------------------------------------------------------------------------------------------------------------------------------------------------------------------------------------------------------------------------------------------------------------------------------------------------	----------------------------------------------------------------------------------------------------------------------------------------------------------------------------------------------------------------------------------------------------------------------------------------------------------------------------------------------------------------------------------------------------------------------------------------------------------------------------------------------------------------------------------------------------------------------------------------------------------------------------------------------------

Laufende Nummer.	N a m e n und topographische Bezeichnung der Communeinheiten.	Wohnplätze.		Ein- zel- Fami- lien-		Ortsanwesende Bevölkerung				
		Wohnplätze.	Wohngebäude.	Haus- haltungen.	am 1. December 1871:				am 3. De- cember 1867.	
					männ- liche	weib- liche	über- haupt	davon orts- ge- bürtig		
		1.	2.	3.	4.	5.	6.	7.	8.	9.
47	Lurup	1	36	6	45	138	118	256	138	233
48	Lutzhorn	6	107	12	117	286	287	573	351	577
49	Moorrege	5	111	16	148	383	349	732	452	662
50	Neuendeich	4	85	10	97	264	240	504	261	485
51	Niendorf	1	106	14	177	465	467	932	529	917
52	Nienstädten	2	102	11	155	381	368	749	379	710
53	Nordende (Gross)	3	35	4	45	122	125	247	126	245
54	„ (Klein)	4	88	12	110	254	251	505	271	468
55	Oevelgönne	1	84	9	99	180	250	430	243	412
56	Offenseth (Gross)	5	44	1	56	146	139	285	127	270
57	„ (Klein)	2	92	7	106	296	286	582	344	588
58	Osterhorn	2	38	1	48	112	112	224	114	218
59	Ostorf	2	67	5	95	336	249	585	300	431
60	Othmarschen	1	79	1	115	274	274	548	215	516
61	Pinnebergerdorf	1	67	11	110	250	245	495	219	487
62	Pristorf	4	35	7	37	113	100	213	87	208
63	Quickborn	6	256	23	294	748	771	1 519	843	1 462
64	Raa	7	54	4	65	216	171	387	172	400
65	Rellingen	4	103	18	154	360	396	756	361	712
66	Rissen	3	64	2	81	198	200	398	300	398
67	Schenefeld	2	89	13	129	331	285	616	358	543
68	Schnelsen	3	89	10	115	299	306	605	260	572
69	Schulau	1	29	3	47	110	126	236	106	238
70	Seestermühe, vgl. 81	9	128	16	155	360	375	735	510	767
71	Spitzerdorf	1	53	14	89	177	198	375	196	447
72	Stellingen	2	147	14	313	713	810	1 523	716	1 427
73	Süldorf	2	50	7	71	190	163	353	224	325
74	Tangstedt	2	95	10	108	285	275	560	334	525
75	Thestorf	4	71	8	91	260	224	484	258	459
76	Vormstegen, Flecken	1	87	15	176	416	404	820	349	775
77	Westerhorn	2	64	9	81	194	189	383	186	394
78	Winzeldorf	2	38	2	48	122	127	249	118	245
c) Gutsbezirke.										
79	Haselau, adliges Gut, siehe 31.									
80	Haseldorf, „ „ „ 32.									
81	Seestermühe, „ „ „ 70.									
82	Uetersen (Kloster), Klosterhof ...	1	11	11	13	15	51	66	23	68
d) Nicht incommunalisirte Wohnplätze.										
83	Friedrichsgabe, Colonie, siehe 27.									
84	Hetlingerschanze, Elbsand	4	3	—	5	26	12	38	24	44

Wohnplätze als Theile der Gemeinden u. dgl.,

48. Lutzhorn 375—216; Einzelstellen: Höllenbeck 22—133, Kuhlhagen 9—35, Kreuzhöf 7—34, Schmiedeberg 7—36, Ueberstoer 25—119.	53. Grossnordende 27—181, Einzelhäuser Lander 7—55, Dampf- und Windmühle Neumühl 1—11.	58. Osterhorn 36—212, Einzelgehöft Knüll 2—12.
49. Dörfer: Moorrege 46—280, Heitrege 34—218, Klevendeich 21—158; Einzelhöfe: Bauland 3—27, Oberglinde 7—49.	54. Dörfer: Kleinnordende 18—108, Lieth 54—308, Sandweg 13—76; Einzelhöfe Holstendorf 3—13.	59. Ostorf 67—465, Altonaer Armenanstalt 0—120.
50. Dörfer: Neuendeich 52—315, Schlickburg 23—114; Einzelhöfe: Rosengarten 7—34, Schadendorf 3—21.	56. Dörfer: Grossoffenseth 22—146, Aspern 14—84; Einzelhöfe: Havedder 3—22, Hütten 2—11; einzelne Stellen Grossenkamp 3—22.	62. Pristorf 27—158; Einzelstellen: Hauen 2—16, Hüfberg 1—4; Einzelgehöfte Pein 5—35.
52. Kirchdorf Nienstädten 92—699; Einzelhäuser Sandstücke 10—50.	57. Dörfer: Kleinoffenseth 51—315, Sparrieshop 41—267.	63. Kirchdorf Quickborn 180—1 079, Dorf Renzel 33—217, Einzelgehöfte Dreibecken 5—23; Einzelhäuser: Gronau 4—27, Weschensee 3—22, Quickbornerheide 31—151.
		64. Raa 31—223, Einzelgehöfte Besenbeck

m De- ber 67.		Ortsanwesende Bevölkerung am 1. December 1871.													Ortsabwesende 1871.	Laufende Nummer.		
		Staats- angehörigkeit.		Religion.					Alter u. Schulbildung. Personen					Pers. Gebrechen Einzelner:				
		Preussen	Nicht- Preussen	Evan- gelische	Katho- liken	Son- stige Chri- sten	Juden	Beken- nerand. Religio- nen und unbe- stimmt	unter 10 Jahr alt	über 10 Jahr alt:				Blinde			Taub- stumme	Blöd- und irrsinnige
										können lesen u. schreiben	Schulb. nicht angeg. beten	Anmal- pho- beten						
10.	11.	12.	13.	14.	15.	16.	17.	18.	19.	20.	21.	22.	23.	24.				
233	253	3	249	7	—	—	85	164	—	7	—	—	1	1	47			
577	573	—	569	—	4	—	156	398	—	19	—	—	2	10	48			
662	728	4	732	—	—	—	183	528	1	20	—	—	3	21	49			
485	503	1	504	—	—	—	102	387	1	14	1	4	2	27	50			
917	918	14	932	—	—	—	217	708	3	4	—	—	2	8	51			
710	735	11	745	3	1	—	186	528	8	27	—	—	—	2	52			
245	247	—	247	—	—	—	52	185	1	9	—	—	—	3	53			
468	505	—	505	—	—	—	136	342	6	21	1	—	1	16	54			
412	422	8	429	1	—	—	92	356	2	—	—	—	—	23	55			
270	283	2	285	—	—	—	59	223	—	3	—	—	—	2	56			
588	582	—	582	—	—	—	139	415	1	27	2	—	4	1	57			
218	222	2	224	—	—	—	70	151	2	1	—	—	—	4	58			
431	582	3	582	2	—	1	108	426	—	51	2	3	15	2	59			
516	536	12	541	7	—	—	106	430	6	6	—	—	1	3	60			
487	491	4	494	1	—	—	117	357	2	19	—	1	3	3	61			
208	207	6	213	—	—	—	44	154	2	13	—	—	1	5	62			
462	1 503	16	1 505	8	5	1	389	1 052	14	64	4	1	4	5	63			
100	386	1	387	—	—	—	83	302	—	2	—	—	1	12	64			
712	745	11	753	1	—	2	185	543	—	28	1	1	7	4	65			
398	398	—	398	—	—	—	110	271	5	12	1	—	—	—	66			
543	615	1	613	2	1	—	158	435	—	23	—	—	2	—	67			
572	601	4	605	—	—	—	171	418	2	14	—	—	—	6	68			
238	234	2	236	—	—	—	52	180	—	4	—	—	—	8	69			
67	732	2	735	—	—	—	201	512	6	16	2	—	1	22	70			
147	374	1	375	—	—	—	91	261	2	21	—	2	1	31	71			
127	1 462	61	1 516	3	1	3	394	1 074	—	55	3	—	3	8	72			
25	352	1	353	—	—	—	111	212	—	30	—	—	—	2	73			
25	557	3	558	1	1	—	126	401	14	19	—	1	4	—	74			
59	476	8	477	—	7	—	128	339	1	16	2	—	2	—	75			
75	812	8	800	—	20	—	204	598	2	16	—	—	3	19	76			
94	380	3	383	—	—	—	95	270	1	17	1	1	2	9	77			
45	249	—	249	—	—	—	43	206	—	—	—	—	1	1	78			
68	66	—	66	—	—	—	9	46	—	11	—	—	—	2	79			
44	35	3	38	—	—	—	10	25	—	3	—	—	—	1	80			

ihre Wohnhäuser- und Einwohnerzahl.

nüll	3—76; Einzelstellen: Altendeich 1—9, Grosskrück 1—9, Kleinkrück 1—7, Sandberg 7—31, Spiekerhorn 3—32.	70. Dörfer: Seestermühle 23—183, Altenfeldsdeich 46—257, Esch 4—20, Eschdeich 6—25, Nenenfeldsdeich 36—194; Gut Seestermühle (nach dem Ortschaftsverzeichnisse von 1871—selbständiger Gutsbezirk) 3—30, Einzelhufe im Felde 1—4; Einzelhäuser: Schallen 1—10, Störenhaus 1—6; 1 Zoll-Wachtschiff 6.	74. Tangstedt 94-545, Wassermühle Wulfs- mühle 1—15.
stalt			
uen öfte	65. Kirchdorf Rellingen 94—637; Einzelhäuser: Eckerkamp 1—10, Krupunder 5—31; Windmühle Stawedder 3—28.		75. Dörfer: Thestorf 29—221, Eggerstedt 27—155; Hof Waldenau 1—14, Einzelhäuser Datum 14—94.
orf rein nan or-	66. Rissen 58—366, Hof Tinsdahl 4—26, Schiffswerft Wittenberge 2—6.		77. Westerhorn 62—374, Eisenbahn-Halte- stelle Dauenhof 2—9.
eck	67. Schenefeld 85—582, Hof Friedrichs- felde 4—34.	72. Dörfer: Stellingen 82—858, Langen- felde 65—665.	78. Winzeldorf 36—233, Mühle Rugen- bergen 2—16.
	68. Schnelsen 70—504, Hof Wandlohe 2—16, Einzelhäuser Burgwedel 17—85.	73. Sülldorf 49—340, Hof Marienhöhe 1—13.	84. Elbsande: Hetlingerschanze 1—18, Fährmannsand 1—6, Twielensdether- sand 1-14, Schweinesand (unbewohnt).

Laufende Nummer.	N a m e n und topographische Bezeichnung der Communeinheiten.	Wohnplätze.		Ein- zel-	Fami- lien-	Ortsanwesende Bevölkerung				
		Wohngebäude.	Haus- haltungen.			am 1. December 1871:				davon orts- ge- bürtig
				männ- liche	weib- liche	über- haupt	8.			
								5.	6.	
85	Pagensand, <i>Elbinsel</i>	1	1	—	1	12	4	16	1	.
86	Ranzau, <i>Hof</i> , <i>siehe 28.</i>									
XX. Kreis Altona.										
a) Stadtgemeinden.										
1	Altona	1	4369	1 460	15 765	36 699	37 403	74 102	29 463	67 350
2	Ottensen	2	796	140	1 953	4 548	4 493	9 041	2 850	7 959

Wohnplätze als Theile der Gemeinden u. dgl., ihre Wohnhäuser- und Einwohnerzahl.

XX. Kreis Altona.
1. Die Bewohnerzahl des Zollvereins-

Gebiets von A. beträgt 240; im Hafenbe-
zirk sind 353 Personen gezählt worden.

2. Stadt Ottensen 761—8 836, Dorf Neu-
mühlen 35—205.

um De- ember 1867.		Ortsanwesende Bevölkerung am 1. December 1871.														Ortsabwesende 1871.	Laufende Nummer.
		Staats- angehörigkeit.		Religion.					Alter u. Schulbildung. Personen				Pers. Gebrechen Einzelner:				
		Preussen	Nicht- Preussen	Evan- gelische	Katho- liken	Son- stige Christen	Juden	Beken- ner and. Religio- nen und unbe- stimmt	über 10 Jahr alt:				Blinde	Taub- stümme	Blöd- und Irrsinnige		
									unter 10 Jahr alt	können lesen u. schreiben	Schulb. nicht angeg. Anaj- beten	Pha- beten					
10.	11.	12.	13.	14.	15.	16.	17.	18.	19.	20.	21.	22.	23.	24.			
16	—	16	—	—	—	—	1	13	—	2	—	—	—	—	85 86		
64 560 8 681	9 542 357	69 566 8 775	2 163 219	140 19	2 233 28	— —	16874 2334	55 668 6 278	8 182	1 552 247	55 3	21 4	86 13	1228 194	1 2		

Neu-

Gemeindeguppen. Landrätliche Kreise und Anzahl der Gemeinden. *)	Wohnplätze.	Wohngebäude.	Einzel-	Famili-	Ortsanwesende Bevölkerung					am 3. De- cember 1867.
					Haus- haltungen.	am 1. December 1871:				
						männ- liche	weib- liche	über- haupt	davon orts- ge- bürtig	
1.	2.	3.	4.	5.	6.	7.	8.	9.		
I. Stadtgemeinden.										
1. Hadersleben	2	2	776	236	1 862	4 303	4 639	8 942	4 158	9 304
2. Apenrade	1	1	498	110	1 198	3 069	2 860	5 929	2 890	6 155
3. Sonderburg	3	3	866	111	1 456	4 391	3 549	7 940	3 287	8 013
4. Flensburg	2	7	1 431	545	4 427	11 316	10 841	22 157	10 764	22 761
5. Schleswig	4	10	2 045	407	3 797	9 924	9 586	19 510	9 454	19 184
6. Eckernförde	1	1	538	96	874	2 297	2 290	4 587	2 382	4 953
7. Eiderstedt	2	4	690	70	999	2 191	2 486	4 677	2 358	4 775
8. Husum	2	9	1 132	143	1 467	3 468	3 649	7 117	3 919	7 175
9. Tondern	4	8	1 087	165	1 397	3 357	3 558	6 915	3 526	7 067
10. Oldenburg	4	23	1 572	248	2 471	5 509	5 826	11 335	6 144	11 469
11. Plön	3	6	1 001	183	2 018	4 871	4 970	9 841	5 322	10 411
12. Kiel	2	8	2 475	561	7 596	21 366	19 027	40 393	16 330	36 181
13. Rendsburg	2	12	930	273	2 315	7 640	5 562	13 202	5 405	14 059
14. Norderdithmarschen	1	8	982	137	1 365	3 453	3 364	6 817	4 259	6 626
15. Süderdithmarschen	1	3	512	50	654	1 581	1 651	3 232	1 852	3 221
16. Steinburg	5	18	2 397	369	4 021	10 184	9 872	20 056	9 323	19 613
17. Segeberg	2	5	697	103	1 294	3 351	3 214	6 565	3 444	6 686
18. Stormarn	3	13	1 714	341	3 101	7 899	7 613	15 512	5 900	15 055
19. Pinneberg	5	14	1 767	303	3 287	8 051	7 892	15 943	8 575	15 715
20. Altona	2	3	5 175	1 600	17 718	41 247	41 896	83 143	32 313	75 309
II. Landgemeinden.										
1. Hadersleben	146	497	8 876	578	10 156	24 700	26 388	51 088	22 504	50 329
2. Apenrade	85	317	3 526	299	4 512	10 931	11 863	22 794	9 827	22 756
3. Sonderburg	68	227	3 987	587	5 669	12 516	13 756	26 272	13 317	26 482
4. Flensburg	159	630	6 824	641	8 138	19 194	19 566	38 760	16 627	38 233
5. Schleswig	116	597	5 971	455	8 406	20 186	20 573	40 759	20 050	40 629
6. Eckernförde	42	92	2 752	182	3 244	7 903	7 883	15 786	8 782	15 599
7. Eiderstedt	21	174	2 355	201	2 681	6 287	6 501	12 788	6 841	13 155
8. Husum	25	174	5 484	282	5 779	14 093	14 372	28 465	20 745	28 575
9. Tondern	191	639	10 077	761	10 658	24 101	26 954	51 055	28 326	51 343
10. Oldenburg	72	160	2 328	226	2 906	6 958	7 446	14 404	6 970	14 484
11. Plön	58	245	2 423	278	4 191	10 928	10 176	21 104	9 957	18 355
12. Kiel	76	269	3 080	235	4 356	10 853	11 049	21 902	10 242	21 316
13. Rendsburg	92	212	4 069	243	5 042	12 598	12 580	25 178	12 601	25 501
14. Norderdithmarschen	15	179	4 725	238	5 505	14 431	14 372	28 803	18 634	28 078
15. Süderdithmarschen	101	302	6 140	349	7 075	18 045	18 260	36 305	20 332	36 242
16. Steinburg	106	453	6 542	571	8 456	20 281	20 135	40 416	20 635	41 094
17. Segeberg	105	248	4 166	288	5 788	14 392	14 725	29 117	15 078	29 461
18. Stormarn	128	422	6 074	494	8 867	21 413	21 543	42 956	21 395	43 220
19. Pinneberg	73	246	6 457	713	8 952	21 872	21 963	43 835	24 536	42 665
III. Gutsbezirke.										
1. Hadersleben	4	12	35	—	43	159	146	305	59	229
2. Apenrade	4	16	57	4	71	203	203	406	113	353
3. Sonderburg	1	1	4	1	4	15	12	27	—	56
4. Flensburg	20	58	231	20	292	755	842	1 597	453	1 600
5. Schleswig	7	12	69	9	106	224	243	467	205	457
6. Eckernförde	63	307	3 300	276	4 455	12 558	12 252	24 810	12 420	24 541

*) Die seit der Zählung am 1. December 1871 stattgefundenen Neubildungen von Gemeinden und Gutsbezirken

Ortsanwesende Bevölkerung am 1. December 1871.																	
Staatsangehörigkeit.		Religion.					Alter u. Schulbildung.				Pers. Gebrechen Einzelner:			Ortsabwesende 1871.			
Preussen	Nicht-Preussen	Evan-gelische	Katho-likan	Son-stige Chri-sten	Juden	Beken. and. Re-ligion. u. unbest.	Personen				Blinde	Taub-stamme	Blöd- und Irnsinnige				
							unter 10 Jahr alt		über 10 Jahr alt:								
10.	11.	12.	13.	14.	15.	16.	können lesen u. schreiben	Schulb. nicht angeg.	Anal-pha-beten	17.	18.	19.	20.		21.	22.	23.
8 309	610	8 881	16	31	14	—	1 814	6 797	81	250	6	8	20	109			
5 728	193	5 882	38	—	9	—	1 310	4 481	9	129	6	2	15	306			
7 595	326	7 851	75	1	13	—	1 563	6 219	46	112	6	7	18	336			
21 650	489	21 774	278	38	67	—	4 390	17 233	187	347	25	6	81	485			
19 209	291	18 743	320	162	285	—	3 866	15 156	172	316	23	129	855	443			
4 538	49	4 564	16	4	1	2	1 063	3 418	46	60	4	—	13	41			
4 656	19	4 653	16	7	1	—	1 125	3 410	45	97	3	4	10	78			
7 070	44	7 081	30	5	1	—	1 687	5 248	36	146	16	4	16	83			
6 767	143	6 885	12	4	13	1	1 620	5 053	70	172	11	3	11	68			
11 203	124	11 274	23	8	30	—	2 737	8 067	42	489	10	7	28	325			
9 705	132	9 796	39	1	5	—	2 327	7 017	90	407	13	19	46	143			
38 982	1 267	39 246	876	73	197	1	8 667	30 548	393	785	45	22	98	591			
12 830	328	12 713	315	8	166	—	2 304	10 559	105	234	15	10	23	187			
6 781	32	6 787	23	2	5	—	1 609	4 945	69	194	9	8	18	59			
3 217	15	3 211	7	1	13	—	760	2 385	—	87	9	2	16	34			
19 679	365	19 741	231	25	59	—	4 395	14 788	384	489	24	5	54	293			
6 512	53	6 462	12	—	91	—	1 567	4 765	—	233	7	4	19	65			
14 465	1 033	15 015	263	29	205	—	3 660	11 019	116	717	13	6	49	119			
15 581	347	15 653	96	52	142	—	3 748	11 599	122	474	19	12	69	212			
73 241	9 899	78 341	2 382	159	2 261	—	19 208	61 946	190	1 799	58	25	99	1 422			
44 340	6 712	51 059	14	13	—	2	12 273	36 466	474	1 875	39	27	126	561			
21 729	1 064	22 759	13	10	12	—	5 223	16 910	122	539	31	6	77	535			
24 375	1 892	26 261	6	4	—	1	5 342	20 300	147	483	24	16	62	294			
38 525	216	38 715	24	20	1	—	8 784	29 103	250	623	41	23	134	437			
40 622	125	40 668	33	55	3	—	9 696	30 294	278	491	30	19	88	390			
15 701	77	15 746	16	24	—	—	3 921	11 536	178	151	11	13	54	189			
12 764	24	12 782	6	—	—	—	3 193	9 097	131	367	3	3	40	98			
28 412	48	28 176	285	4	—	—	7 000	20 729	247	489	33	14	84	261			
49 141	1 885	50 987	9	57	2	—	11 926	37 573	321	1 235	59	25	164	980			
14 178	214	14 389	11	3	—	1	3 512	9 808	62	1 022	16	3	45	580			
20 406	695	20 980	122	1	1	—	5 126	15 072	27	879	23	10	66	320			
21 630	210	21 836	50	10	6	—	5 499	15 707	176	520	12	14	128	179			
25 103	69	25 133	24	19	2	—	5 989	18 808	94	287	20	14	99	321			
28 605	186	28 744	49	4	4	2	7 462	20 529	316	496	20	25	92	429			
36 179	99	36 282	18	—	5	—	9 682	25 744	185	694	24	12	103	539			
40 258	157	40 373	39	1	1	2	9 469	30 000	93	354	33	18	146	531			
28 828	287	29 067	16	18	16	—	7 382	20 166	232	1 337	21	27	86	205			
42 128	779	42 754	94	50	58	—	10 558	28 608	382	3 408	36	17	159	286			
43 363	459	43 666	88	66	14	1	10 788	31 509	204	1 334	42	30	156	737			
257	47	305	—	—	—	—	48	252	1	4	—	—	4	1			
374	32	406	—	—	—	—	68	319	—	19	1	—	—	3			
13	14	27	—	—	—	—	—	26	—	1	—	—	—	—			
1 550	36	1 584	13	—	—	—	380	1 142	21	54	3	1	6	26			
467	—	467	—	—	—	—	104	353	5	5	—	—	3	8			
24 387	418	24 693	97	17	3	—	6 042	17 382	285	1 101	22	12	78	176			

haben in dieser Aufstellung Berücksichtigung gefunden.

Gemeindeguppen. Landrätliche Kreise und Anzahl der Gemeinden.	Wohnplätze. 1.	Wohngebäude. 2.	Einzel- 3.	Fami- li- 4.	Ortsanwesende Bevölkerung				am 3. De- cember 1867. 9.	
					am 1. December 1871:					
					männ- liche 5.	weib- liche 6.	über- haupt 7.	davon orts- ge- bürtig 8.		
										Haus- haltungen. Bewohner
7. Eiderstedt	1	1	—	1	2	3	5	—	7	
8. Husum	2	4	—	3	5	10	15	1	9	
9. Tondern	13	18	71	74	233	247	480	131	493	
10. Oldenburg	45	207	1 923	265	4 095	10 072	20 802	12 545	21 003	
11. Plön	41	324	2 391	206	3 839	10 338	10 996	21 334	21 447	
12. Kiel	16	150	511	51	837	2 239	2 325	4 564	4 819	
13. Rendsburg	16	101	501	39	789	2 325	2 241	4 566	4 676	
15. Süderdithmarschen ..	4	3	6	6	8	30	12	42	9	
16. Steinburg	6	9	19	—	20	62	67	129	134	
17. Segeberg	21	113	608	78	1 211	3 286	3 252	6 538	6 511	
18. Stormarn	20	64	478	53	788	1 912	2 154	4 066	4 006	
19. Pinneberg	4	1	11	11	13	15	51	66	68	
IV. Nicht incommunalisirte Wohnplätze.										
19. Pinneberg	4	5	4	—	6	38	16	54	25	44
V. Uebersicht der Kreise.										
1. Hadersleben	152	511	9 687	814	12 061	29 162	31 173	60 335	26 721	59 862
2. Apenrade	90	334	4 081	413	5 781	14 203	14 926	29 129	12 830	29 264
3. Sonderburg	72	231	4 857	699	7 129	16 922	17 317	34 239	16 604	34 551
4. Flensburg	181	695	8 486	1 206	12 857	31 265	31 249	62 514	27 844	62 594
5. Schleswig	127	619	8 085	871	12 309	30 334	30 402	60 736	29 709	60 270
6. Eckernförde	106	400	6 590	554	8 573	22 758	22 425	45 183	23 584	45 093
7. Eiderstedt	24	179	3 046	271	3 681	8 480	8 990	17 470	9 199	17 937
8. Husum	29	187	6 620	425	7 249	17 566	18 031	35 597	24 665	35 753
9. Tondern	208	665	11 235	926	12 129	27 691	30 759	58 450	31 983	58 903
10. Oldenburg	121	390	5 823	739	9 472	22 539	24 002	46 541	25 659	46 956
11. Plön	102	575	5 815	667	10 048	26 137	26 142	52 279	28 944	50 213
12. Kiel	94	427	6 066	847	12 789	34 458	32 401	66 859	29 234	62 316
13. Rendsburg	110	325	5 500	555	8 146	22 563	20 333	42 946	20 339	44 236
14. Norderdithmarschen ..	16	187	5 707	375	6 870	17 884	17 736	35 620	22 893	34 704
15. Süderdithmarschen ..	106	308	6 658	405	7 737	19 656	19 923	39 579	22 193	39 485
16. Steinburg	117	480	8 958	940	12 497	30 527	30 074	60 601	29 976	60 341
17. Segeberg	128	366	5 471	469	8 293	21 029	21 191	42 220	22 241	42 658
18. Stormarn	151	499	8 266	888	12 756	31 224	31 310	62 534	28 865	62 281
19. Pinneberg	86	266	8 239	1 027	12 258	29 976	29 922	59 898	33 159	58 492
20. Altona	2	3	5 175	1 600	17 718	41 247	41 896	83 143	32 313	75 309
Summen.										
1. Stadtgemeinden...	51	158	28 285	6 051	63 317	159 468	154 345	313 813	141 605	303 732
2. Landgemeinden...	1679	6083	95 856	7 621	120 381	291 682	300 105	591 787	307 399	587 517
3. Gutsbezirke	288	1401	10 225	1 019	16 649	44 433	45 786	90 219	49 926	90 425
4. Nicht incomm. W.	4	5	4	—	6	38	16	54	25	44
Zusammen	2022	7647	134 370	14 691	200 353	495 621	500 252	995 873	498 955	981 718

Ortsanwesende Bevölkerung am 1. December 1871.																
am De- cember 1867.	Staats- angehörigkeit.		Religion.					Alter u. Schulbildung.				Pers. Gebrechen Einzelner:			Ortsabwesende 1871.	
	Preussen	Nicht- Preussen	Evan- gelische	Katho- liken	Son- stige Chri- sten	Juden	Beken. and. Re- ligion. u. unbest.	Personen				Blinde	Taub- stumme	Blind- und Irrsinnige		
								unter 10 Jahr alt		über 10 Jahr alt:						
9.	10.	11.	12.	13.	14.	15.	16.	17.	18. können lesen u. schreiben	19. Schulb. nicht angegr.	20. Anal- pha- beten	21.	22.	23.	24.	
7	5	—	4	1	—	—	—	—	5	—	—	—	—	—	—	1
3	15	—	15	—	—	—	—	3	11	—	1	—	—	—	—	—
493	476	2	480	—	—	—	—	98	370	4	8	1	—	—	—	5
1 003	20 562	229	20 780	9	13	—	—	5 434	13 037	-121	2 210	33	13	61	222	—
1 447	21 038	295	21 327	5	1	—	—	5 425	14 236	35	1 638	22	15	87	190	—
4 819	4 493	69	4 551	3	10	—	—	1 079	3 224	41	220	8	3	14	41	—
4 676	4 445	115	4 557	6	3	—	—	1 211	3 237	—	118	8	6	13	23	—
22	42	—	42	—	—	—	—	10	29	1	2	—	—	—	—	—
134	123	6	129	—	—	—	—	17	102	7	3	—	—	—	—	—
6 511	6 292	236	6 523	1	14	—	—	1 770	4 360	18	390	1	9	25	39	—
1 006	3 649	400	4 005	24	15	—	—	954	2 714	19	379	1	3	9	31	—
68	66	—	66	—	—	—	—	9	46	—	11	—	—	—	2	—
44	51	3	54	—	—	—	—	11	38	—	5	—	—	—	1	—
1 862	52 906	7 369	60 245	30	44	14	2	14 135	43 515	556	2 129	46	35	150	671	—
264	27 831	1 289	29 047	51	10	21	—	6 601	21 710	131	687	38	8	96	844	—
551	31 933	2 232	34 139	81	5	13	1	6 905	26 545	193	596	29	23	76	630	—
594	61 725	741	62 073	315	58	68	—	13 554	47 478	458	1 024	69	30	221	948	—
270	60 298	416	59 878	353	217	288	—	13 666	45 803	455	812	53	148	946	841	—
093	44 626	544	45 003	129	45	4	2	11 026	32 336	509	1 312	37	25	145	406	—
937	17 425	43	17 439	23	7	1	—	4 318	12 512	176	464	6	7	50	177	—
753	35 497	92	35 272	315	9	1	—	8 690	25 988	283	636	55	18	100	344	—
903	56 384	2 030	58 352	21	61	15	1	13 644	42 996	395	1 415	70	28	175	1 053	—
956	45 943	567	46 443	43	24	30	1	11 683	30 912	225	3 721	59	23	134	1 127	—
213	51 149	1 122	52 103	166	3	7	—	12 878	36 325	152	2 924	58	44	199	653	—
316	65 155	1 546	65 633	929	93	203	1	15 245	49 479	610	1 525	65	39	240	811	—
236	42 378	512	42 403	345	30	168	—	9 504	32 604	199	639	43	30	135	531	—
704	35 386	218	35 531	72	6	9	2	9 071	25 474	385	690	29	33	110	488	—
485	39 438	114	39 535	25	1	18	—	10 452	28 158	186	783	33	14	119	573	—
841	60 060	523	60 243	270	26	60	2	13 881	44 890	484	1 346	57	23	200	824	—
658	41 632	576	42 052	29	32	107	—	10 719	29 291	250	1 960	29	40	130	309	—
281	60 242	2 212	61 774	381	94	285	—	15 172	42 341	517	4 504	50	26	217	436	—
492	59 061	809	59 439	184	118	156	1	14 556	43 192	326	1 824	61	42	225	952	—
309	73 241	9 899	78 341	2 382	159	2 261	—	19 208	61 946	190	1 799	58	25	99	1 422	—
732	297 718	15 759	304 553	5 068	610	3 578	4	69 420	234 653	2 203	7 537	322	283	1 558	5 399	—
517	576 337	15 193	590 377	917	359	125	9	142 825	427 959	3 919	17 084	523	316	1 909	7 872	—
425	88 254	1 899	89 961	159	73	26	—	22 652	60 845	558	6 164	100	62	300	768	—
44	51	3	54	—	—	—	—	11	38	—	5	—	—	—	1	—
718	962 360	32 859	984 945	6 144	1 042	3 729	13	234 908	723 495	6 680	30 790	945	661	3 767	14 040	—

Alphabetisches Verzeichniss.

Vorbemerkungen.

1. Die Namen der **Gemeinden** und **Gutsbezirke**, für welche eine kurzgefasste Statistik auf einer Zeile dieses Gemeindelexikons geliefert ist, beginnen an der Linie; die Namen der übrigen **Wohnplätze** sind etwas eingerückt. Hierdurch ist von selbst eine Unterscheidung dieser beiden Kategorien eingeführt.
2. Um Raum zu ersparen, ist weder die communale noch die topographische Beschaffenheit der Gemeinden und Wohnplätze in diesem Verzeichnisse berücksichtigt. Aus demselben Grunde ist der Hinweis auf die Seitenzahl unterblieben.
3. Das Auffinden der im alphabetischen Verzeichnisse enthaltenen Namen im Gemeindelexikon wird durch die römische und die den Schluss bildende arabische Zahl ohne Schwierigkeit möglich gemacht. Die römische Zahl, betreffs deren die Seitenüberschriften zu beachten sind, bezeichnet den **landrätlichen Kreis**, innerhalb dessen die **Gemeinden** und **Gutsbezirke** mit arabischen Zahlen einander folgen. Wohnplätze, welche der Gemeinde nicht den Namen gegeben haben, sind natürlich nur in den Anmerkungen unter der Tabelle zu suchen.
4. Die gebräuchlichsten Vorsatzwörter sind nicht massgebend für die alphabetische Reihenfolge gewesen; sie befinden sich vielmehr meistens hinter dem Stammwort in Klammern. Hierher gehören die Wörter: Alt, Alten, Am, An, Auf, Bei, Beim, Gross, Grossen, Hinter, Hohen, Im, In, Klein, Kleinen, Lang, Langen, Mittel, Mittelste, Mittlere, Neu, Neuen, Nieder, Niedere, Niedern, Nord, Norden, Ober, Oberrn, Oberste, Oester, Ost, Osten, Oster, Sanct, Süd, Süden, Unter, Untere, Unterm, Unterste, Vor, Vorder, Vorm, West, Westen, Wester, Zu, Zur. Mit solchen Sylben beginnende Namen sind demgemäss nicht an der alphabetischen Stelle dieser Sylben, sondern an der Stelle des Stammwortes zu suchen, falls nicht letzteres selbst eine gewöhnliche topographische Bezeichnung (wie Deich, Holz u. s. w.) ist.
5. Wenn zu dem Gemeindennamen mit Vorsatzwort (z. B. Gross) ein Wohnplatz mit gleichem Stamm, jedoch anderem Vorsatzwort gehört, so sind beide auf einer Zeile notirt und durch ein Komma in der Klammer getrennt, z. B. Anslet (Gross, Klein). Eine ähnliche Zusammenziehung hat stattgefunden, wenn zwei Wohnplätze derselben Gemeinde gleichen Stamm, aber verschiedene Endungen haben, z. B. Arlewattfeld, -heide.
6. Wohnplatz-Namen mit den Endungen bau, bjerg, brück, deich, feld, felde, gaard, gaardmark, heck, hede, heide, hof, holm, holz, kolzkrug, huse, huus, koog, koppel, lund, mark (oder smark hinter „g“), moor, norderfeld, norderholz, nordermark, nordholz, skov (oder mit eliminiertem „s“), süderfeld, tofte, westerfeld, westscheide, wieck u. a. m. sind ausgelassen, wenn der Wohnplatz zu der den Stammmamen führenden Gemeinde gehört und nicht noch andere Gemeinden mit demselben Namen vorkommen. Dasselbe ist in solchen Fällen geschehen, wo ein anderer Wohnplatz innerhalb derselben Gemeinde mit dem Stamme des zusammengesetzten Wohnplatznamens benannt ist.
7. Wo beck und bek, desgleichen broock und brock oder auch brock und brok, endlich lev und leben zugleich vorkommen, ist immer nur die letztere Schreibweise aufgenommen.
8. Eine grosse Zahl von Bezeichnungen der Wohnplätze hat nicht als Eigennamen aufgefasst werden können, weil sie an sich nur als Sachnamen gelten und eine topographische Bedeutung erst durch den adjectivisch vorgesetzten Ortsnamen erhalten. Man wird diese mithin im alphabetischen Register vergebens suchen, es sei denn, dass sie mit einem Ortsnamen versehen sind, welcher nicht in der Gemeinde vorkommt, der sie angehören (z. B. Bordesholmer Bahnhof in der Gemeinde Eiderstede). Bezeichnungen dieser Art sind: Bahnhof, Bahnwärter-Haus, Fabrik, Feldmark, Forsthaus, Kornmühle, Mühle, Oelmühle, Papiermühle, Rittergut, Vorwerk, Walkmühle, Wassermühle, Windmühle, Ziegelei u. s. w. Die Aufnahme solcher Bezeichnungen in das Register würde die Uebersicht erschweren, ohne irgend welchen Vortheil zu bringen.
9. Dagegen sind auch seltener vorkommende und nicht amtliche Benennungen, welche in der Statistik durch ein Gleichheitszeichen neben den hauptsächlich vorkommenden Namen erwähnt sind, in diesem Verzeichnisse mit enthalten.

Aabe
Aabl
Aall
Aal
Aar
Aar
Aar
Aars
Aar

”
Aaal
Aask
Aas
Aas
Aas
Aas
Aas

Abe
Ab
Ab
Abil
Abk
Ab
Ab

Ac
Ac
Ac
Ac
Ac
Ac
Ac
Ac
Ac
Ac
Ac

Ad
Ad
Ad
Ad
Ad
Ad
Ad
Ad
Ad
Ad
Ad

Ae
Ae
Ae
Ae
Ae
Ae
Ae
Ae
Ae
Ae
Ae

Ag
Ag
Ag
Ag
Ag
Ag
Ag
Ag
Ag
Ag
Ag

Al
Al
Al
Al
Al
Al
Al
Al
Al
Al
Al

Al
Al
Al
Al
Al
Al
Al
Al
Al
Al
Al

	Aabel (Gross, Klein) . . .	I.	3	Ahrenstedt	VI.	39	Altona	IX.	124
	Aabling (Oster)		103	Ahrenviöl	VIII.	25	"	X.	103
	Aalbek	IX.	86	Ahretoft	II.	20	"	XI.	62
	Aalburg	V.	45	Akathe	XVII.	33	Altonaer Armenanstalt	XIX.	59
	Aalfang	XVIII.	46	Albersdorf	X.	5	Alvesloe	XVII.	3
	Aarlund	I.	29	"	XV.	2	Am-, vgl. die Stammnamen.		
	Aarö	"	4	Albersdorf	"	79	Amalienburg	VI.	75
	Aarösund	"	108	Albersdorferfeld	"	2	Amalienfeld	IV.	176
	Aarsleben	II.	2	Albertsdorf	"	5	Ammerswurth	XV.	3
	Aarup	I.	31	Albrechtshof	XVII.	119	Amönenwarte	XVI.	92
	"	II.	75	Albrechtsruh	IV.	88	Amrum	IX.	11
Zeile	Aarupholz		87	Albrowatt	V.	66	An-, vgl. die Stammnamen.		
lätze	Aasbüttel	XIII.	3	Alkersum	IX.	8	Anbeck	II.	6
rien	Aasgaard	IX.	150	Alkjer	I.	122	Andholm	"	4
	Aashörn	XIX.	28	Allee	XI.	84	Andrup	"	11
der	Aaskov	I.	31	"	XVIII.	49	"	II.	5
ist	Aaspe	IX.	5	Aller	I.	9	Anfod (Wester)	IX.	174
	Aastrup (Nieder, Ober)	I.	6	Allersdorf	VII.	4	Anholt	III.	24
ikon	Abel	IX.	6	Allerup	I.	10	Annendamm (Sanct)	XIV.	10
nög-	Abel	"	166	Almdorf	VIII.	5	Annenhof	XIII.	95
be-	Abelgaard	"	188	Almstedt	III.	4	Annen-Neufeld (Sanct)	XIV.	10
hlen	Abild	"	6	Almstrup	II.	41	" -Oesterfeld (,,)	"	"
sind	Abkjer	I.	7	Alnor	"	26	Aunettenhöhe	V.	60
	Abkjer	"	7	Alsleben	"	3	Anslet (Gross, Klein)	I.	12
	Abkjer	"	154	"	"	3	Antoinettenhof	X.	83
hen-	Abro	IX.	77	"	"	9	Apeldöhr	XIV.	8
her	Achterhörn	XVI.	72	"	"	10	Apenrade	II.	1
In-	Achtermoor	"	9	"	"	"	"	"	6
ern,	Achterndieck	XVIII.	46	Alt-, vgl. die Stammnamen.			"	"	87
ere,	Achternfelde	XIX.	27	Altdorf	XVII.	125	"	"	78
be-	Achterwehr	XII.	82	Altekoppel	XI.	54	Appelberg	V.	6
an	Achtrup	"	7	Altemühle	XVIII.	17	Appen	XIX.	6
sche	Ackeby	VIII.	27	Alten-, vgl. die Stammnamen.			Apterp	IX.	12
	Ackeby (Wester)	V.	5	Altenbeck	X.	79	Arbeitshaus	XI.	25
am-	Ackenboe	XVI.	31	Altendeich	VIII.	9	Archsum	IX.	13
nma	Ackern	IX.	149	"	XV.	33	Arenholz	V.	6
tatt-	Ackerumer Vogelkoje	"	123	"	"	91	Arentsee	XVI.	16
ngen	Addebüll	VIII.	4	"	XVI.	14	Archebeck	XV.	4
	Addelpohl	X.	53	"	"	25	Arl	VIII.	25
ark,	Adelby	IV.	3	"	"	105	Arlewattfeld, -heide	"	19
ark	Adelbylund	"	136	"	XIX.	31	Armstedt	XVII.	4
der-	"	"	139	"	"	64	Arndrupermühle	II.	11
der	Adelsby	"	144	"	(Am)	XVI.	Arnis	V.	1
lben	Adelwatt	IX.	20	Altenfähr	XIV.	13	Arnitlund	I.	13
ner-	Adolphshof	XI.	98	Altenfelde	XVIII.	67	Arnkiel	III.	32
ist.	Adolphskrog	VII.	19	" (Neu)	XIX.	32	Arnsum	I.	65
oben	"	"	23	Altenhafen	XV.	19	Arpsdorf	XII.	3
	Aebtissinwisch	XVI.	6	Altenhöfen	XI.	104	Arrild	I.	15
	Aeffgünt	V.	71	Altenhof	VI.	44	Arrild, -holz	V.	113
asst	Agerskov	I.	8	Altenholz	"	77	Arup	"	107
ung	Agerskov	"	40	Altenkamp	XIV.	3	Aschau	VI.	44
ha-	Agethorst	XIII.	4	Altenkoog	XV.	74	Ascheberg	XI.	67
ind,	Aggentofte	"	52	"	XVI.	18	Ascheberg	"	39
f in	Ahlefeld	VI.	2	Altenkrug	XI.	89	Ascheffel	VI.	3
rik,	Ahndel	VII.	22	Altenmoor	XVI.	7	Asdalgaard	I.	140
hle,	Ahneby	IV.	4	Altenredder	XVII.	125	Aspe (Grossen)	XII.	4
ster	Ahnebylund	"	142	Altentheil	X.	14	" (Hohen)	XVI.	45
	Ahnholm	II.	4	Altenweide	XVIII.	7	Aspern	XIX.	56
der	Ahrenlohe	XIX.	24	Altenweide	XVII.	112	Assenholm	II.	73
thnt	Ahrensberg	VI.	82	"	XVIII.	40	Assith	IX.	14
	"	XI.	23	Alterdeich	VII.	11	Astrup	I.	16
	Ahrensburg	XVIII.	4	"	"	20	Atzböl	II.	7
	Ahrensfelde	"	5	Alterkoog	XIX.	32	Atzbüll	"	29
	"	"	6	Altholzkrug	IV.	152	Atzbüll	IV.	29
	Ahrenshöft (Gr., Kl.)	VIII.	6	Altmühl	XI.	32	Atzerballig	III.	5
	Ahrenshof	"	24	Altmühlen	V.	99	Atzerballigholz	"	6
	Ahrenshorst	VI.	32	"	XI.	18	Aubeck	II.	74
	Ahrenstedt	"	18	Altona	XX.	1	Audeich	XVI.	36
				Altona	IV.	161	"	XIX.	31

Audorf	XIII.	70	Ballum-Oster- u. Wester-		Bastenberg	XIII.	20	Belm
Aue	XVI.	19	ende	IX.	Bastorf	VI.	96	Belto
(An der)		73	Bandorf	X.	Bau	IV.	40	Bely
Auenbüll	III.	7	Bankendorf		"	IX.	18	Bend
Auenbüttel-Rahmhusen	XV.	5	Bannesdorf		"	VI.	97	Benn
Auenlück	V.	83	Bansrade	XI.	Bauernfeld	XVIII.	69	Bend
Aueraue (Süder)	XVI.	100	Barbarossa	XII.	Bauerrögen	XI.	83	Benn
Auerdorf	"	"	Barderup	IX.	Baufeld	IV.	10	
Auerriep	"	"	Barensdorf	X.	Bauland	XIX.	49	Ben
Auf-, vgl. die Stammnamen.			Barg	IV.	Baulund	I.	17	Ben
Aufeld	XII.	9	Bargblocken	XI.	Baumgaard		62	Ben
Aufsichtskathen		81	Bargen	V.	Baumkathe	XVIII.	46	Bens
Augaard	IV.	71	Bargen	XIV.	"	X.	111	Bent
Augsburg	VIII.	25	"		Baumkrug	II.	10	Ben
Augsfelde	XI.	4	Bargenhorst	XVIII.	Baurup	V.	78	Ben
Augustenberg	X.	44	Bargenstedt	XV.	Baustrup	XIII.	30	Ber
Augustenburg	III.	1	Bargfeld	XVIII.	Bebeck	XV.	29	Bere
Augustenburg	V.	14	"	XIII.	Bebeckerschleuse	XVII.	2	
Augustenhof	VI.	46	Bargfeld	IV.	Behensee	XVI.	10	"
"	X.	77	Bargstall	VI.	Bechdorf	XVI.	10	"
"	III.	49	Bargstedt	XIII.	Beck	I.	18	"
"	XII.	15	Bargtheide	XVIII.	Beck	IV.	152	"
Augustenkoog (Alt, Neu)	VII.	3	Bargum (Wester, Oster)	VIII.	" (Oster)	IV.	154	"
Aukamp	VI.	67	Bark	XVII.	" (Wester)	I.	113	Berg
"	XVII.	114	Barkau (Gross)	XI.	"	IV.	154	Berg
Aukrug	VIII.	9	" (Klein)	XII.	Becken	II.	12	Ber
Ausacker	IV.	5	Barkelsby	VI.	Beckenreihe	XVI.	52	Ber
Ausackerbrück	V.	89	" (Neu)		Beckershof	XVII.	115	Ber
Ausackerholz	IV.	6	Barkenholm	XIV.	Beckhof	XVI.	11	Ber
Ausackerwesterholz		5	Barkholm	V.	Becklohe	XIX.	19	Ber
Ausgaard	I.	98	Barkholz	XVII.	Beckmoor	XVI.	11	
Aussendeich	XV.	94	Barkholzstücken	XVIII.	Beckmünde		12	Berg
" (Im)	XVI.	103	Barkhorn	V.	Beckskathe	XI.	53	Ber
Aufer		8	"		"	II.	68	Bes
Auwitt	IX.	48	"	XIII.	Bedstedt	II.	11	Bes
Avendorf	X.	6	"	XIX.	Bedstedt	V.	36	Best
Aventoft	IX.	15	Barkhorst	XVIII.	Beesen	XVI.	109	Best
Averfleth	XVI.	72	Barlohe	XIII.	" (In den)	XVIII.	127	Bet
"		73	Barlt (Föhrden-)	XVII.	Beftoft	I.	19	Beus
Averlack	XV.	6	" (Norder)	XV.	Behl	XI.	9	Beu
Averlackerdonn		7	" (Süder)		Behmhusen	XV.	13	Beu
Axendorf	VII.	7	Barlter Altendeich		Behnkenmühle	XI.	40	Beu
"		11	Barlter Kleve		Behrendorf	II.	13	Beu
			Barlter Neuendeich		Behrendorf	VIII.	27	Be-
			Barlterviehrt		"	IX.	113	
Badendorf	XVIII.	8	Barlund	II.	"	XI.	105	Bic
Badenkoog	VII.	6	Barmissen	XI.	Behrensbroock	VI.	47	Bic
Bärenkrug	XII.	50	Barmstedt	XIX.	Behringstedt	XIII.	8	
Bagatelle	XVIII.	4	Barnekemoor	VII.	Bei-, vgl. die Stammnamen.			Bic
Baggelan	IV.	46	Barnitz (Gross)	XVIII.	Beidenfleth	XVI.	13	Bier
Bahrenfeld	XIX.	7	" (Klein)		Beierholm	I.	58	Bic
Bahrenfleth (Gr., Kl.)	XVI.	9	Barsbeck	XI.	Beim-, vgl. die Stammnamen.			Bil
Bahrenhof	XVII.	5	Barsbüll	I.	Beimoor	XVIII.	15	Bil
Bahrenhoop	XVI.	62	"		Bekathe	XVII.	42	Bil
Bahrenkrug	XVII.	123	"		Bekmüssen	XVIII.	67	Bil
Bahrensbrook	XII.	54	Barsbüttel	XVIII.	"		23	Bil
Baistrup	IX.	172	Barsfleth	XV.	Bektwiete		116	Bil
"		209	Barslund	I.	Belau	XI.	10	Bils
Balkhemme	XIV.	15	"	IV.	Belgrad	IV.	45	Bi-
Ballegaard	III.	9	Barsmark	II.	Bellerkrug	XVI.	49	Bi-
Ballig (Lang)	IV.	78	Barsnaphede	I.	Bellevue	V.	96	Bi-
" (Nord)		7	Barsö	II.	"	X.	4	Bi-
" (Süder)	I.	137	Basenwurth	XIV.	"		21	Birl
Ballig (Nord)	II.	21	Basrott	IV.	"	XI.	13	Bi
" (Süder)	IV.	22	Bass	XII.	"	XVII.	64	Bi
Balligau (Lang)		79	Bassen	XVI.	Bellig	V.	107	Birl
Balligholz		7	Basshorn	XIII.	Bellin	XI.	83	Bi
Ballum-Husum	IX.	16	Basskathe	XVII.	Belmermoor	XV.	14	Bi

II. 20	Belmhusen (Oester) . . .	XV. 14	Birkwang	IV. 151	Bockelhoop	XIII. 59
I. 96	" (Wester)	15	Birrestoft	" 131	Bockelhorn	XI. 63
10	Beltorf	XIII. 9	Birzhaft	" 11	Bockelrehm	XIII. 13
18	Belvedere	XI. 36	Bischof	XVI. 57	Bockelsess	XIX. 12
97	Bendfeld	X. 8	Bischofsteich	XVIII. 67	Bockhöft	V. 39
II. 69	"	XI. 11	Bisdorf	X. 9	Bockholdt	XIX. 13
83	Bendorf	XIII. 10	Bispelhof	I. 8	Bockholm	IV. 12
X. 49	Bennebeck (Alt)	V. 8	Bisse	XII. 6	Bockholt	XI. 77
17	" (Klein)	9	Bissenmoor	XVII. 109	Bockholz	VI. 51
62	Bennewohld	XIV. 12	Bissnitz	" 75	"	75
86	Bennichsgaard	II. 64	Bistensee	VI. 5	"	XII. 93
II. 46	Benninghusum	IX. 80	Bistoft	V. 13	Bockhorn	XI. 68
111	Benstaben	XVIII. 16	Bjendrup	IX. 113	Bockhorn	XVII. 6
10	Bentfeld	X. 8	Bjendrup	I. 20	"	36
78	"	XI. 11	"	II. 12	"	XVIII. 136
I. 30	Bentfurth	XVII. 86	Bjendrupmark	" "	Bockhorst	XIII. 14
23	Bentjen	XV. 81	Bjerning	I. 21	Bockhorst	X. 30
I. 7	Berbekshof	IX. 191	Bjerningroi	" 33	"	XIII. 93
10	Berend	V. 10	Björnskov	" 109	" (Alt, Neu)	XII. 81
18	" (Neu)	" 11	Bjolderup	II. 14	Bockkathe	X. 83
152	Berendfeld, -holz	" 10	Blaakrog	" 83	Bocklund	VI. 33
154	Berg	XVI. 46	Blackesdieck	V. 83	Bocklundsbeck	II. 6
113	"	103	Blaesburg	III. 11	Bockmühle	X. 6
154	Berg (Hohen)	XVIII. 27	Blangenmoor-Lehe	XV. 16	Bockniss	V. 66
113	Bergenhusen	V. 12	Blankenburg	V. 79	"	VI. 83
12	Bergevörderden	XIV. 3	Blankenese	XIX. 10	" (Neu)	V. 66
52	Bergfeld	X. 114	Blankenmoor	XIV. 11	Bocksberg	II. 6
I. 115	Berghof	IV. 52	Blankenwater	XI. 89	"	IV. 144
11	Bergholz	II. 73	Blans	III. 9	"	XI. 61
19	Berghuus	VII. 22	Blasberg	IV. 45	Bockshörn	VII. 14
11	Bergmühle	X. 76	"	" 70	Bocksrüde	VI. 101
12	"	97	"	V. 80	Bockstegel	XII. 81
53	Bergstedt	XVIII. 17	"	" 107	Bockwisch	XVI. 28
68	Berlin	XVII. 123	"	" 114	Boden	XVIII. 19
11	Beschendorf	X. 96	Blauerlappen	XVI. 2	Bodenbeck	XIII. 95
36	Besenbeck	XIX. 64	Blauker	I. 46	Bodsbüll	IX. 16
103	Bestorf	XIII. 11	Blaureihe	VII. 14	Bodum	II. 15
I. 127	Bethaus	IX. 52	Bleckendorf	XI. 75	Böcken	XIII. 15
19	Beuschau, -holz	III. 8	Bleicherfeld	IV. 72	Böckenberg	X. 112
9	Beusloe	X. 79	Blick	" 17	"	XI. 76
13	Beutelei	XVIII. 142	"	V. 88	"	XVI. 49
40	Bever	IX. 127	Blickstedt	VI. 107	Böcklund	V. 14
13	Bevern	XIX. 8	Blieschendorf	X. 10	Böckwatt	" 114
27	Beverö	IV. 168	Bliesdorf (= -torf)	" 11	Böddinghusen	XIV. 11
113	Bevertoft	XI. 127	Blocksberg	IV. 144	"	XV. 56
105	Bickberg	XVII. 77	"	XII. 70	Bödlund, -feld	V. 123
47	Bickum	V. 38	"	XVII. 62	Bögelhuus	IX. 187
8	"	45	"	" 114	Bögelund	II. 6
13	Bielenberg	XVI. 22	Blockshagen	XIX. 16	Böglum	IX. 19
58	Bienebeck	VI. 48	Blomenburg	XII. 79	Bögwatt	" 20
15	Bierremark	IX. 183	Blomnath	XI. 83	Böhmen	V. 83
42	Billemoes	V. 77	Blomsgaard	XVII. 123	Böhmstedt	VIII. 6
27	Billund	I. 153	Blosholm	IX. 65	Böhnhusen	XII. 8
63	Billwardbrück	V. 25	Bloxdorf	II. 74	Böhren	" 81
116	Billwatt	IX. 92	Blumendorf	XIII. 106	Böjendorf	X. 12
45	Bilschau	IX. 92	Blumenhof	XVIII. 132	Bökmannsholz	XV. 7
49	Bilsen	XIX. 9	Blumenkoog	IX. 65	Böl	V. 15
96	Bimbüll	IX. 85	Blumenthal (Gross)	55	Böl	VII. 15
4	Binnenholz	XII. 84	Blumenthal	XII. 7	" -Nieby	" "
21	Binnenhorst	XVIII. 9	" (Klein)	V. 12	" -Norderfeld	" "
13	Binnenkamp	67	Blunk	VI. 84	" -Westerfeld	" "
64	Birkelev	I. 22	Blumengroß	XII. 7	Bölschuby	V. 16
107	Birkelund	45	Bobek	XVII. 8	"	121
83	Birkenbusch	XVII. 79	Boberg	IV. 46	Bölschuby (Neu)	" "
14	Birkenmoor	VI. 49	Bockel	XVIII. 18	Bölulegraf	" 16
	Birkensee	" 94	Bockel	XIII. 12	Bönderby	IX. 21
			Bockelholm	XIX. 11	Böndergaard	IV. 11
				XIII. 97	Bönebüttel	XII. 9

Bönningstedt	XIX.	14	Borghorsterhütten	VI.	51	Bramstedt	XVII.	109
Bönriih	VI.	67	Borgstedt	"	7	"	"	20
Bönstrup	IV.	13	Borgsum	IX.	24	Bramstedtfeld, -lund	IX.	26
Börentwedd	VI.	64	Borgwedel	V.	21	Brande	XIX.	26
Börm	V.	17	Bornbrock	XI.	53	Brande	"	27
" (Neu)	"	18	Bornsdorf	"	48	Branden	XIII.	57
Börnstorf	XI.	12	Bornbek	XVIII.	46	Brandenburg	VIII.	25
Börsby	IV.	102	Bornbrook	XII.	67	"	XI.	48
Bösby	VI.	84	Bornhöved	XVII.	9	Brandenhof	I.	140
Bösch	XVI.	18	Bornholt (Grossen)	XIII.	17	Brandenhorst	VI.	42
Böstorf	XI.	13	" (Lütjen)	"	18	Branderup	I.	25
Böternhöfen (Alt, Neu)	XIII.	93	Bornhorst	XII.	57	Brandmoor	XIV.	8
Böwerstenwehr	"	14	"	XVIII.	100	Brandsbeck	XII.	86
Böxlund	IX.	22	Bornrüm	XII.	81	Brandsbüll	III.	10
Bohle	VIII.	3	Bornstein	VI.	44	Brandsheide	XIX.	9
Bohmsgraben	XIII.	89	Bornvieh	XII.	81	Brandsmühle	XVII.	120
Bohnenhallig	IX.	127	Borrig	IX.	25	Brarup (Norder)	V.	23
Bohnert	VI.	60	Borsbüll	VIII.	5	" (Süder)	"	24
"	"	92	Borsfleth	XVI.	14	Brarupholz	"	22
Boholm	"	79	Borstel	XVII.	10	Braruproy (Süder)	"	24
Boholz	V.	107	"	"	108	Brasilien	XI.	57
Boholzau	"	115	"	XIX.	15	Brauderup	IX.	29
Boikenwarf	VII.	22	Borstel (Oester)	XIV.	13	Braunerhirsch	XII.	33
Boisensfeld	IV.	76	" (Wester)	"	"	"	XVIII.	5
Boisnap	I.	74	Borstelerbaum	XVII.	108	Braunhirsch	XVII.	113
Bojendorf	X.	12	Borstelerteich	XVI.	51	Breau	V.	80
Bojum	IV.	161	Borsthusen	VII.	8	Brebel (Gross, Klein)	"	25
Bolande	XVIII.	105	Bosbüll	IX.	26	Brebelholz	"	104
Boldixum	IX.	23	Boschau	"	18	Breckendorf (Gr., Kl.)	VI.	8
Bolilmark	"	89	Bosholm	"	30	Breckenröhe	V.	52
Bolindmark	"	"	Bosick	IV.	80	Breckling	"	26
Bolinghörn	VII.	13	Bossee	XIII.	96	Brecklum	VIII.	5
Bollbrügge	X.	78	Bossensgaard	II.	8	Brede	IX.	30
Bollbrünge	XI.	90	Bostedt	XII.	12	Bredeberg	IV.	59
Bollersleben	II.	16	Bothkamp	"	81	Bredebro	IX.	31
Bollhaus	IX.	186	Bottschlott	IX.	55	Bredegatt	IV.	15
Bollhuse	XIII.	109	Bottschlotterdeich	"	186	Bredenbeck	XIII.	101
Bollhuserteich	XII.	7	Bovenau	XIII.	98	Bredenbeckermoor	"	14
"	"	60	Boverstedt	IX.	198	Bredenbeck-Pehmen	XI.	69
Bollingstedt	V.	19	Boxlund	VIII.	27	Bredeneck	"	104
Bollingwarf	VII.	14	Boyskov	I.	23	Bredeneck	XIII.	101
Bollmoor	XVIII.	59	Braadeborg	III.	8	Bredewatt	IX.	32
Bolltoft	IV.	14	Braak	XII.	13	Bredstedt	VIII.	1
Bolsbüttel	XIX.	10	"	XVIII.	20	Bredworth	VII.	16
Bombüll	IX.	95	Braaken	XV.	17	Brede	IV.	76
Bommellund	V.	77	Braakerwurth	"	"	Bregengaard	"	123
Bommerlund	IX.	45	Brabeck	I.	9	Breiholz	XIII.	20
"	"	209	Brache	XI.	104	Breitenbeckshorst	XVII.	11
Bondebrück	IV.	180	Brachenfeld	XII.	14	Breitenberg	XVI.	15
Bondelum	VIII.	27	Bracke	XVI.	42	Breitenburg	"	112
Bonnebrück	V.	89	Braderup	IX.	27	Breitenfelde	"	80
Bonsberg	IV.	74	Braderup	"	131	Breitenstein	XI.	102
Bookenkoppel	XII.	38	Braderupfeld	"	27	Brekels	"	116
Booksee	"	10	Bräuel	XVI.	89	Brekenruhe	V.	114
Borby	VI.	6	Brahmkamp	XIII.	75	Brem	I.	114
Borby	"	67	Bramdrup	I.	24	Bremgaard	IV.	11
Bordelum (Oster)	VIII.	4	Bramfeld	XVIII.	21	Bremholm	"	130
" (Wester)	"	"	Bramkamp	XV.	2	Bremsbüll	IX.	183
Bordesholm	XII.	11	Brammer	XIII.	19	Bremsburg (Gr., Kl.)	VIII.	25
"	"	80	Brammer	XII.	5	Bremsburgholz	V.	116
Bordesholmer Bahnhof	"	21	"	"	9	"	"	127
Boren	V.	20	Brammerau	XIII.	19	Bremsdieck	"	68
Boren (Klein)	"	"	Brammerberg	XI.	61	Bremswatt	"	67
Borenfeld	"	71	Brammerhörn	XII.	42	Brendstrup	I.	26
Borenmoor	"	66	Brammerkathe	XI.	39	Brening	IV.	74
Borgdorf-Seedorf	XIII.	16	Brammerkrug	XII.	38	Brenkenhagen	X.	112
Borgholz	XIV.	14	Bramstedt	IX.	28			
Borghorst	VI.	50						

VII. 1	Brenkenhagenermoor	X. 66	Brunsnis	III. 29	Bunsob	XV. 22
X. 109	Brennestoff	II. 64	Brunsrade	XIII. 106	Buntehof	XVI. 4
28	Brennewohld	XIV. 12	Brunsteen	X. 66	Buntenhof	XV. 3
CX. 16	Brickeln	XV. 18	Brustwehr	XV. 66	Buntie	IX. 142
30	Brinjahe	XIII. 21	Brux	XIII. 96	Burg	XV. 23
II. 97	Brink	IX. 21	Buchen (Hohen)	XVIII. 77	„ auf Fehmarn	X. 1
III. 25	Bro	III. 11	Buchholz	XV. 21	Burg	IX. 95
I. 140	Broacker	12	Buchholz	VI. 52	„	XI. 98
48	Broacker-Roi	43	„	XVII. 28	Bürgerfeld	XV. 23
I. 140	Broballig	13	Buchholzermoor	XV. 21	Burgstaaken	X. 1
I. 42	Brobüll	9	Buchwald (Gross)	XII. 17	Burgtiefe	58
I. 25	Brockdorf	XVI. 16	Buchwald (Klein)	81	Burgwedel	XIX. 22
IV. 86	Brockhorn	XIII. 41	Bucken	XIII. 39	„	68
I. 10	Brockland	XVIII. 9	Buckhagen	IV. 165	Busch (Im)	XII. 66
IX. 9	Brockstedt	XVI. 17	Büch	V. 118	„	XVII. 3
II. 120	Brodau	X. 79	Büchenau	VI. 52	Buschau	V. 28
23	Brode (Grossen)	86	Bücherott	IV. 137	Buschholm	IV. 179
24	Brode	II. 8	Büchenschinken	XVIII. 72	Buschkathe	XI. 36
22	Brodersby (Gross)	V. 27	Bückberg	IV. 13	„	XVIII. 97
24	Brodersby	VI. 91	Bücken	XVI. 113	Buschkoppel	IV. 179
I. 57	„	98	Büddelholz	V. 83	Buschmoos	II. 64
X. 29	„ (Klein)	V. 27	Büdelndorf (Neu, Alt)	VI. 69	Busenwurth (Nd., Süd.)	XV. 24
I. 32	Brodersdorf	XI. 15	Büdelndorf	69	Bustorf	V. 29
III. 5	Brodersgaard	IX. 188	Bühnsdorf	XVII. 12	Bustorf	XII. 81
II. 113	Broderskoog	15	Bülck (Alt)	VI. 53	Butterberg	XIII. 1
80	Brodersmark	174	Bülck (Neu)	54	Butterkamp	XVI. 17
25	Brodlös	V. 45	Bülderup	IX. 33	Buttersbüll	IX. 98
I. 104	Bröckerkathe	XVIII. 97	Büllkoog (Wester)	VII. 6	Butterstieg	XVII. 69
I. 8	Bröns	I. 27	Büllsbüll	IX. 34	Buttlerdeich	XV. 38
52	Bröraae	80	„	199	Butwehl	VIII. 12
26	Bröstrup	70	Bülten	XIX. 34	Butzholm	IX. 10
II. 5	Brösum	VII. 15	Bünderies	V. 90	Byfeld (Oster)	135
X. 30	Broholm	VI. 14	Bünge (Nord)	XVI. 58	Bymöhlen	XVII. 13
V. 59	Broier	XVI. 89	„ (Oster)	V. 35		
X. 31	Brokreihe	31	Büngerdamm	XVI. 90		
V. 15	„	44	Büngerkoog	V. 35	C vgl. K.	
II. 101	Bromühle	III. 41	Bünningstedt	XVIII. 22	Cäcilienlust	II. 6
I. 14	Broock	VIII. 27	Bünsbüll	V. 34	Calleby	IV. 18
69	„	XI. 106	Bünstorf	VI. 10	Calübbe	XI. 16
104	„	XVII. 46	Bünzen	XIII. 22	Camerland	XVI. 19
II. 101	Brooklande	XII. 15	Bürrau	X. 80	Canaldamm	XIII. 103
X. 32	Brorsbüll	I. 147	Buerrade	XVII. 92	Cappelholz	IV. 88
II. 1	Broweg	IX. 111	Büschau	V. 70	Capplemühle	II. 6
I. 16	„	154	Büssendeich	XVI. 71	Carlsminde	II. 6
76	Brücksiel (Hoch)	VII. 11	Büstorf	VI. 55	Carpe	XI. 17
123	Brügge	XII. 16	Büsum	XIV. 2	Casmusdam	III. 68
I. 20	Brüll	IX. 202	Büttel	XVI. 18	Casmusmühle	52
I. 11	Bruhnsdorf	XV. 38	„ (Gross)	XV. 38	Cassö	II. 18
I. 15	Brunde	II. 17	„ (Wester)	97	Catharinenhof	IV. 52
112	Brunde	6	Büttel	VII. 6	„	V. 115
80	Brundelund	I. 122	„	16	Cathrinenheerd	VII. 4
102	Brunkathen	XVIII. 67	„	23	Cating	5
116	„	108	„ (Nord)	XVI. 18	Catingsiel	20
114	Brunlünd	II. 6	Büttjebüll	VIII. 4	„	20
11	Brunsbüll	IV. 16	Buhrkall	IX. 35	Charlottenberg	XVI. 45
130	Brunsbüllund	134	Buhs	IV. 134	„	74
183	Brunsbüttel	XV. 19	Buhsdamm	135	Charlottenhain	XVII. 32
I. 25	„ -Eddelacker-	20	Bulandsteich	XI. 42	Charlottenhöhe	XVI. 74
116	koog	68	Bullendorf	XVI. 7	Charlottenhof	VI. 75
127	BrunsbüttlerDiekshörn	89	Bullenkuhlen	XIX. 17	„	96
68	Brunsgaard	I. 89	Bullenkuhlen	31	„	X. 82
67	Brunsholm	IV. 17	Bundesgaard	IX. 127	„	XI. 73
74	„	164	Bundeslund	IV. 44	Charlottenthal	98
112	Brunsholm	V. 12	Bundhorst	XI. 70	Christelhei	V. 89
	Brunsholt	XVI. 19	Bungsberg	X. 4	Christian-Albrechts-	
	Brunshorst	XVII. 66	Bungsberghof, -holz	101	koog (Alter)	IX. 36
	Brunskamp	3	Bunsberg	XVIII. 36	„ (Neuer)	37
					Christianenhain	X. 104

Christianenthal	XI. 77	Dännewerk (Klein)	V. 33	Deichstrich	XIV. 10	Dol
"	XVII. 122	Dänschendorf	X. 14	" (Oest., West.)	" 2	Dol
Christiansburg	VIII. 1	Dätgen	XII. 18	Dejerhoi	III. 20	Dol
Christiansdal	I. 56	Dagebüllerkooog	IX. 38	Delbrück	XIII. 67	Dol
"	II. 72	Dahler	39	"	XV. 7	D
Christiansfeld	I. 1	Dahme	X. 15	Delingsdorf	XVIII. 24	D
Christiansfeld	IV. 129	Dahmsdorf	XVIII. 23	Dellmath	XV. 82	D
Christiansfelde	XVII. 14	Dahmshöft	X. 15	Dellweg	XIX. 1	D
Christiansgabe	V. 74	Dahrenwurth	XIV. 10	"	" 11	D
Christiansheide	IV. 62	Dallacker	V. 68	"	" 14	D
Christianshöhe	VI. 106	Dalldorf	XVII. 15	Delstedt	" 13	D
Christianshof	XVII. 14	Dallholdt	II. 8	Delve	" 3	D
Christiansholm	VI. 11	Dalsgaard	" 64	Demühlen	XII. 34	D
Christianshütte	XV. 75	Damendorf	VI. 13	Denholm	V. 14	D
Christianskooog	" 103	Damgaard	II. 60	Depenau	XI. 72	D
Christianskoooghafen	" 106	Damlos	X. 109	Depenaueremühle	61	D
Christianslust	V. 80	Damm	IX. 145	Depenkuhlenkamp	XVII. 61	D
"	XV. 59	Dammbüll	" 127	Dersau	XI. 22	D
Christiansminde	II. 2	Dammdorf	XI. 96	Desmercierenkooog	VIII. 102	D
Christiansruhe	XI. 106	Dammducht	XVI. 103	Deutsch Nienhof	XIII. 22	D
Christiansthal	X. 83	Dammfleth	" 29	Dickedämmung	V. 80	D
Christinenfelde	XI. 98	Dammfleth	" 89	Dickenbusch	XI. 89	D
Christinenhof	" 36	Dammhal	IV. 80	Dickpoppenbüll	VII. 14	D
"	XVIII. 36	Dammhaus	IX. 48	Diecken	VI. 99	De
Christinenthal	XVI. 20	"	" 72	Dieckhof	XVII. 121	Dr
Chronika	XVIII. 59	Dammhof	XVI. 96	Dieckmissen	VI. 99	
Churburg	V. 30	Dammholm	V. 34	Diedersbüll	IX. 80	
Cismar	X. 13	Dammholz	XIII. 101	Diedrichsdorf	XII. 19	I
Clamp	XI. 71	Dammhusum	IX. 127	Diekdorf	XVI. 73	I
Clausdorf	" 18	Dammkathe	VI. 19	Diekdörn	XIII. 97	I
Clautoft	II. 19	Dammkooog	VII. 6	Diekhof	XI. 91	I
Cleve	XVI. 21	"	" 23	Diekhusen	XV. 26	I
Clevetz (Nieder, Ober)	XI. 13	Dammsdeich	XIV. 10	Diekhuserdeich	" 27	Di
Cliplef	II. 20	Dammsfeld	" 77	Diekkoppelmoor	XII. 81	I
Clove	V. 35	Dammsknöll	XV. 77	Dieksand (Klein)	XV. 57	Di
Clüsries	IV. 95	Dammstedt	IV. 11	Dieksdam	XVII. 77	I
Coldenbüttel	VII. 6	"	XIII. 41	Diekshörn	XV. 13	I
Collmar (Gross)	IV. 19	Dammstedtfeld	" 133	Diemersdorf	X. 90	I
Collmar (Klein)	XVI. 22	Damp	VI. 56	Diemersminde	IX. 182	
Collmardeich	" 22	Damsdorf	XVII. 16	Dilsort	V. 75	
"	" 23	Dannau	X. 95	Dingen	XV. 28	
"	" 71	Dannesch	XI. 94	Dingerdonn	" 103	I
Collmarkkirchreihe	" 24	Dannesch	XIX. 8	Dingholz	IV. 103	I
Collmoor	" 24	Dannwisch	XVI. 47	Dinghorst	XI. 93	I
Collund	IV. 20	Darenwurth	XV. 25	"	XII. 38	D
Colonie	XI. 81	Darry	" 90	"	" 93	I
Coloniekathe	" 51	Daten, -dorf	VI. 71	Dingsbüll	VII. 23	D
Colstrup	II. 6	Datum	XIX. 75	Dingsbüllkooog	" 6	I
Communehäuser	XII. 6	Dauenhof	XVI. 46	Dingwatt	V. 94	I
Cosel-Weseby	VI. 12	"	XIX. 77	Distelrade	VI. 99	
Cotzenbüll	VII. 7	Dauidsens	II. 6	Djennis	I. 28	I
Coxbüll (Gross, Kl.)	IV. 49	Dazendorf	X. 16	Dobersdorf	XI. 73	I
Crempdorf (Gr., Kl.)	XVI. 25	Deckerkrug	V. 96	Dockenhuden	XIX. 18	D
Crempferheide	" 26	Deelsgaard	IX. 74	Dockkooog	VIII. 2	D
Crempfermoor	" 27	Deezbüll	" 40	Dodau	XI. 42	I
Crokau	XI. 21	Dehling (Oster)	XV. 32	Döhusdorf	X. 120	D
Cropp	V. 31	Dehling (Wester)	" 88	Döpeldiek	XV. 95	D
Crusau	IV. 21	Dehkathe	XII. 38	Dörferdeich	XVI. 13	
		Deich (Am hohen)	XVI. 103	"	" 16	
		Deicherde	" 44	Dörnück	XI. 23	
		"	" 100	Dörphof	VI. 57	
Dägeling	XVI. 28	Deichhausen	XIV. 2	Dörpling	XIV. 13	
Dänenbrook	XII. 81	"	" 15	Dörpstedt	V. 35	
Dänenheide	XVIII. 129	Deichkamp	XI. 105	Dörpstedt	XIII. 50	I
Dänenteich	" 51	Deichreihe	XVI. 22	Dörpum	VIII. 4	I
Dänischenhagen	VI. 59	"	" 103	Döse	XIV. 14	
Dänisch Nienhof	" 89	"	XIX. 32	Döstrup	IX. 41	
Dännewerk (Gross)	V. 32	" (Ob., Unt.)	XVI. 13	Dötgebüll	" 15	

10	Dollerup	IV.	22	Düsternbroock	XVII.	122	Egstedt	XV.	30
2	Dollerupholz		23	Düsternbusch	XI.	106	Ehlersberg	XVIII.	130
20	Dollrottfeld	V.	36	Düstnishye	IV.	149	Ehlersdorf	XIII.	99
67	Dollrotthof		122	Düttebüll		166	Ehlerstorf	X.	81
7	Dollrottholz, -watt		36	Düttebüllmühle		102	Ehndorf	XII.	20
24	Domhorst	XVIII.	39	Düttniss	V.	71	Ehst	VII.	16
82	Domkuhlen		116	Düwelsberg	XVII.	32	Eichede	XVIII.	26
1	Domstag	IV.	76	Duhnby	IX.	93	Eichholz	XI.	68
11	Donauschloss	VI.	99	Dukunder	XVI.	97	Eichhorst	XI.	107
14	Donndiek	XV.	95	Dummerjahn	XVIII.	110	Eichsaal	XII.	49
13	Donnerhorst	XII.	10	Dunsum	IX.	44	Eichthal	II.	6
3	Doppelkathe	XI.	6	Duten	VI.	39		V.	28
34	Dora	XII.	74	Duvenstedt	XVIII.	25		VI.	94
14	Dorbeck	VI.	18		(Alt)	VI.		X.	97
72	Dorfreihe	XVI.	71		(Neu)	VI.		XVI.	74
61	Dornhöf	V.	28	Dwerfeld	XVI.	73	Eickhof, -koppel	XII.	41
61	Dorotheenhof	X.	14	Dwerkathen	XVIII.	59	Eidelstedt	XIX.	21
22	Dorotheenthal	XII.	91	Dybkjer	II.	75	Eiderdeich	XIV.	13
22	Dortjendahl	VI.	56	Dybvad		44	Eiderkathen	XII.	56
102	Dosenbeck	XII.	81	Dynnewith	III.	16	Eiderkrug		1
80	Dosenrade	XIII.	105	Dyrhave	II.	31	Eiderstede		21
89	Dothmark	IV.	176	Dywig	III.	27	Eigenwille	V.	6
14	Dovenmühlen	XVI.	47	Ebbüll	IX.	49	Eiland		2
99	Dover (=Dovre)	I.	29	Ebüll	VIII.	4	Eilsdorf	XVII.	18
121	Drage	V.	37	Eckbrock	VI.	99	Einfeld	XII.	22
99	"	XVI.	30	Eckeberg	IV.	53	Einfeld	XV.	8
80	"		114	Eckel	V.	40	Einfelderschanze	XII.	22
19	Dragermoor	V.	37	Ecken	III.	17	Einhaus	X.	81
73	Drahtmühle	XVIII.	31	Eckennühle		30	Eisböf (= Eisbüll)	I.	30
97	Drandersumkoog	VII.	6	Eckensund		18	Eisendorf	XIII.	23
91	Drausau	XI.	89	Eckerkamp	XIX.	65	Ekeberg	V.	50
26	Dravendahl	VIII.	5	Eckernförde	VI.	1	"		107
27	Drawit	IX.	200	"		58	Ekenis		38
81	Drecht	IV.	53	Eckernhorst	XVIII.	8	Ekensund	III.	18
57	Dreggers	XVII.	17	Eckernschmiede		80	Elbjerggaard	II.	56
77	Drei	IV.	60	Eckhöft	XIII.	102	Elbsande	XIX.	84
13	Dreibecken	XIX.	63	Eckhof	VI.	59	Elisabeth-Sophienkoog	XIII.	7
90	Dreikronen	VI.	99	Eckholdt	XIX.	19	Elisendorf	VI.	63
82	"	XI.	18	Eckholm	XVII.	79	Elkjer	V.	56
75	"	XII.	81	Eckholt	XII.	4	Ellehuus	IX.	119
28	"	XXIII.	97	Eckholz	VI.	105	Ellenberg	VI.	81
03	Dreiländerkoog	VII.	16	Eckhorst	XV.	77	Ellenbogen	IX.	112
93	Dreisprung	IX.	145	"	XIX.	38	Ellerau	XVII.	19
93	Dreizehn (Die)	V.	18	Ecklack	XVI.	31	Ellerbeck	XI.	24
38	Dreisdorf	VIII.	6	Eckrade	XVII.	125	"	XIX.	22
93	Drengesgaard	II.	8	Ecksoll	XI.	79	Ellerbeckerkathen	XII.	74
23	Drengstedt	IX.	42	Eckstock	VIII.	27	Ellerbrock	XV.	100
6	Drift	VIII.	9	Eddelack	XV.	13	Ellerbüll (Gross, Klein)	VIII.	9
94	Drögenkamp	VI.	9	"		95	Ellerdiel	XVII.	46
99	"	XI.	75	Eddelacker Diekshörn		20	Ellerdorf	XIII.	24
28	Drögenkuhlen		68	Eddelackerkoog		37	Ellerhop	XIX.	23
73	Drönhorst	XVIII.	2	Eddendorf		16	Ellersöll	XVII.	61
18	"		105	Edemannswisch	XIV.	16	Ellerstrücken	XI.	61
2	Drült	IV.	24	Edemannswurth		32	Ellert		81
12	Dubenhorst	XI.	35	Edendorf	XVI.	32	Ellerühe	VI.	75
30	Dubjerg	IV.	20	Eesch	XV.	29	Ellgaard	II.	6
15	Duburg		25	Effekebüll	VIII.	13		IV.	29
3	"	IX.	43	Egelund	II.	17	Ellhöft	IX.	47
6	Duburg		156	Egenbüttel	XIX.	20	Ellhorn	XII.	45
13	Dückermühle	XVI.	19	Egensund	II.	64	Ellhornsberg	XI.	106
77	Dückerstieg		89	Egewatt	IX.	45	Ellingstedt	V.	39
3	Dückerwisch	XV.	83	Eggebeck, -feld	IV.	26	Ellum	IX.	48
15	Dünnreihe	XVI.	71	Eggebek	IX.	46	Ellund	IV.	27
0	Dünth	III.	14	Eggenwarf		127	Elmenhorst	XVIII.	27
4	Düppel		15	Eggerstedt	XIX.	75	Elmenhorst		63
4	Düppel	IX.	46	Eggerteich	XI.	100	Elmschenhagen	XI.	25
1	Dürhaus		182						
5	Dürwade	VI.	87						

Elmshorn	XIX.	2	Eslingsholz	V.	94	Fausbüll	II.	41
Elpersbüttel	XV.	31	Eslingswatt	"	78	Faustrup	I.	36
Elsdorf-Westermühlen	VI.	16	Esmark	"	41	Feddersbüll (Gross)	IX.	127
Elsesträer	II.	8	Espe	XVI.	46	" (Nord)	"	"
Elsholm	"	"	"	"	100	" (Süd)	"	80
Elskop	XVI.	33	Espeniss	VI.	81	Feddersburg	VIII.	9
Elsmark	III.	37	Esperstoff	IV.	31	Feddersdeich, -hof	V.	37
Elstrup	"	19	"	V.	42	Feddring	XIV.	4
Elstuhl	IV.	94	Esperstofffeld	IV.	31	Fegefeuer	XII.	84
Eltersdorf	XVI.	14	"	V.	42	"	"	"
Eltoft	IX.	14	Esprehm	VI.	22	Fegetasch	IV.	91
Embüren	XIII.	25	"	V.	53	"	V.	55
Emers	VI.	75	Estorf (Neu)	X.	117	"	IX.	127
Emkendorf	XIII.	97	Estrup	IV.	32	Fegetasche	XI.	2
Emkendorf	XI.	89	Etz	XIX.	6	"	"	13
Emmelsbüll	IX.	49	Etzkathe	XI.	105	Fehmarsund	X.	86
Emmerlef	"	50	Eulenkrug	XIII.	102	Fehrenbötel	XVII.	21
Emmerlefmühle	"	157	"	"	"	Fehrenholz	IV.	53
Emmerlycke	"	174	Eversdorf	XVI.	34	Fehrenwisch	XI.	66
Emmerschede (Gross)	"	51	Ewersholz	IV.	53	Fehrenwohld	XVII.	52
" (Klein)	"	52				Feierabend	XIV.	8
Emmerschedeberg	"	51				Felde	XII.	23
Enderup	"	68	Faargaard	IX.	117	Felderkoog (Süder)	V.	37
Endrupskov	"	31	Faarhuus	I.	98	Feldhof	VII.	16
Enemark	"	131	"	II.	4	"	X.	4
"	II.	6	Faarkrog	I.	127	Feldhusen	XVI.	68
Engberg	IV.	53	Fabrik	XVIII.	4	Feldscheide	VI.	100
Engbrück (Bei)	V.	51	Fädstedt	I.	34	"	X.	97
Engdamm	"	78	Fährhaus	IX.	122	"	XI.	60
Enge	IX.	53	Fährkathe	XVII.	125	"	XII.	32
Engebrück	V.	19	Fährmannssand	XIX.	84	"	XIII.	93
Engefeld	IX.	53	Färbersmühle	II.	6	Feldsdeich (Alten)	XIX.	125
Engelan	XI.	89	Faergehuset	IX.	122	" (Alten, Neuen)	"	70
Engelsby	IV.	28	Fahrdorf	V.	43	Feldstedt	II.	21
Engerheide	IX.	54	Fahren	XI.	26	Feldstedtholz	"	22
Engholm	VI.	183	Fahrenhorst	"	93	Feldum	I.	152
Enkendorf	XIII.	106	"	XVII.	52	Felm	VI.	74
Enkendorferholz	"	102	"	XVIII.	27	Felmerholz	"	93
Enleben (Norder)	II.	50	Fahrenkrog (=F.-krug)	XVII.	20	" -söhren	"	74
" (Süder)	"	76	Fahrenstedt	V.	123	Felsbäckmühle	II.	22
Enstedt	"	75	" (Süder)	"	44	Felsenrade	VI.	42
Epenwörden	XV.	32	Fahrenstedt (Norder)	"	14	Felswarf	IX.	174
Erdbeerenberg	XI.	51	Fahretoft	IX.	55	Felzerhaken	X.	3
Erdbeerenblock	V.	84	Fahrstedt	XV.	33	Fernhausen	XI.	98
Erfde	"	40	Fahrttoft	V.	20	Fernsicht	XVI.	38
Erfderdamm	"	102	Falkenberg	"	74	"	"	78
"	"	103	Falkenburg	XIII.	87	Fesholm	VIII.	5
Erfrade (Alt)	XVII.	110	Falkendorf	XI.	96	Fetthörn	XI.	89
" (Neu)	"	111	Falshöft	IV.	72	Fichel (Hohen)	"	22
Erichshof	VI.	96	Fannyhof	XVIII.	22	Fiefharrie	XII.	30
Erløv	I.	32	Fargau	XI.	98	Fiefbergen	XI.	27
Erløhe	XV.	51	Fargemiel	X.	113	Fiefhusen	XI.	28
Ernsthausen	X.	105	Farmserzoll	XVIII.	73	Fiefhusen	XVI.	9
"	XI.	98	"	"	78	"	"	13
Errigstedt	I.	33	Farnwinkel	XV.	34	"	"	47
Erskathe	XVIII.	67	Farrisgaard	I.	74	"	"	55
Erteberg	III.	20	Farve	X.	82	Fiel	XV.	35
Esch	XIX.	70	Fasanenhof	XVIII.	139	Fielerberg, -damm	"	42
Eschelsmark	VI.	60	Fauderup	IX.	56	Fingbusch	"	83
Escherdeich	XV.	29	Fauerby	"	14	Finkenburg	XIX.	43
Esleth	XVI.	22	Fauerholm	III.	20	Finkhorstenberg	XVIII.	59
Esgrus	IV.	29	Fauervraa	I.	35	Finksoll	XV.	90
Esgrus-Grünholz	"	43	Faulengraben	XI.	98	Fischbeck	II.	7
Esgrusschauby	"	30	Faulück	V.	45	Fischbek	XVIII.	28
Esing	VII.	16				Fischbekholz	II.	42
Esingen	XIX.	24				Fischerhof	IV.	33
Eslingholz	V.	16						
"	"	78						

41	Fischerhütte	XIII.	79	Freienfelde	XI.	77	Friedrichsthal	X.	110
36	Fischerkathe	XII.	17	Freienholm	XII.	2	Friedrichswalde	XII.	12
127	Fischerrott	V.	23	Freienwill	IV.	137	Friedrichswerk	XV.	79
	Fischersieg		88	"		163	Friedrichswiese	V.	49
80	Fischkrog	XI.	40	"	IX.	202	Friesmark	IX.	15
9	Fiskholm	I.	67	Freienwillen	IV.	167	Frifeld	"	60
37	Fisnis	II.	26	Freikoppel	V.	84	Früsminde	IX.	3
4	Fitzbeck	XVI.	35	Freiweide	XVIII.	134	Fritleben	II.	124
84	Fjelby	III.	70	Frersbüll (Süd)	IX.	127	Frörup	I.	42
91	Fjelstrup	I.	37	Fresenburg	XVIII.	134	"	IV.	35
88	Fjerstedt	"	103	Fresenburg	V.	102	Frörupfeld	"	42
55	"	"	130	"	XII.	2	Fröruproi	I.	42
127	Fjordholm	"	6	" (Neu)	XVIII.	134	Fröslee	IV.	36
2	Fladsteen	II.	74	Fresendelf	VIII.	24	Frohsein	VI.	106
13	Flarup	V.	90	Fresenfelde	XVII.	123	Frurlund	IV.	37
86	Flarupfeld, -holz	"	"	Fresenhagen	IX.	201	Frydendal	"	154
21	Flaruphof	"	124	Fresenhagen	VI.	74	Fuchsgraben	"	108
53	Flatzby	IV.	34	Fresenhof	VIII.	6	Fuchskathen	XVIII.	59
66	Flauth	I.	39	Fresmark	IX.	143	Fuchskuhl	VI.	44
52	Fleckeby	VI.	17	Frestedt	XV.	36	Fühnshaff	III.	45
8	Flederwirth	XIV.	10	Frestrup	IX.	57	Fünfhausen	XVIII.	148
23	Flehde	"	"	Freudenberg	XIII.	21	Fünfmühlen	V.	76
37	Flehm	XI.	78	"	XVII.	61	Fürberg	"	56
16	Fleien	XVI.	71	Freudenholm	XI.	74	Fürstenkathen	XVIII.	46
4	Fleischgaffel	XVIII.	41	Freudenholm	X.	114	Füsing	V.	50
68	"	"	62	Freundenlund	IV.	88	Fugbeck	I.	93
100	Flemhude	XII.	91	Friedeburg	XI.	83	Fuglsang	"	58
97	Flenghuus	I.	8	Friedenshöhe	II.	17	"	"	80
60	Flensburg	IV.	1	Friedenshorst	VI.	42	Fuhlenbrügge	XI.	106
32	Flesborg	IX.	48	"	"	61	Fuhldorf	XVII.	24
93	Flethsee	XVI.	58	Friedensthal	"	"	Fuhlenhorn	XVI.	20
125	Fliegenfelde	XVIII.	80	Friedensthal	XII.	81	Fuhlenhund	XV.	8
32	Flintbeck (Gross)	XII.	24	Friedenthal	III.	24	Fuhlenpott	XVII.	5
70	" (Klein)	"	25	Friederikenhof	X.	120	"	XVIII.	117
21	Flintbeckerholz	"	24	Friederikenthal	XI.	75	Fuhlenrüte	XVII.	38
22	Flintberg	VI.	94	Friedrichenkoog (Alter)	IX.	58	Fuhlhorn	XVI.	20
152	Floggensee	XVIII.	66	" (Neuer)	"	59	Fuhreith	V.	31
74	Flottbeck (Gross)	XIX.	25	Friedrichsanbau	V.	46	Fuhrwegen	XVIII.	46
93	" (Klein)	"	26	Friedrichsaue	"	47	Funkenberg	XVII.	46
74	Flottbeck	XII.	23	Friedrichsberg	"	4	Futterkamp	XI.	75
22	"	XIX.	26	Friedrichsfeld	"	48	Futterkamp	"	90
42	Flügge	X.	51	Friedrichsfeld	VI.	37	Fyrskov	I.	73
174	Flüggendorf	XII.	88	Friedrichsfelde	XI.	98			
3	Flühe	IX.	177	"	XIX.	37			
98	Flützhalm	"	64	Friedrichsgabe	"	83	Gaansager	I.	43
38	"	"	143	Friedrichsgabe	IX.	72	Gaarde	IX.	202
78	Flur	VI.	77	"	XII.	3	Gaarde	"	80
78	Fockbeck	"	18	Friedrichsgabekoog	XIV.	5	Gaardeby	"	209
5	Fockendorf	XVI.	13	Friedrichsgraben	VI.	19	Gaardebylaug	"	48
89	Föhrde	XIII.	110	Friedrichsheide	V.	86	Gaardefeld	"	202
22	Föhrden-Barlt	XVII.	22	Friedrichshof	XI.	42	Gaarden	XI.	30
30	Föhrden	VI.	32	Friedrichshof	III.	24	"	XII.	26
27	Fogedgaard	II.	8	"	VI.	77	Gaardkrog	I.	47
28	Fohl	I.	40	"	IX.	14	Gaartz	X.	83
9	Foldingbro	"	29	"	XI.	90	Gaarwang	IV.	137
13	Forballum	IX.	122	"	XV.	28	"	"	143
47	Fortunamühle	XIII.	20	Friedrichshalm	VI.	20	"	"	149
55	Frädeng	I.	89	Friedrichsholz	XVI.	74	"	V.	36
35	Fraudamm	XIII.	103	Friedrichskoog	XV.	37	"	"	71
42	Frauenhof	IV.	17	" (Norder)	VII.	10	Gaaskjer	II.	23
83	Frauenholz	XVIII.	133	Friedrichskoog (Süder)	"	11	Gabel	I.	44
43	Fraulund	V.	88	Friedrichsleben	XI.	81	Gadeland, klöst. Anth.	XII.	27
59	Fredesdorf	XVII.	23	Friedrichslust	XV.	83	" könlgl. "	"	28
90	Fredsmark	II.	68	Friedrichsneuland	V.	49	Gadelandermoor	"	90
7	Fredstedt	I.	41	Friedrichsort	VI.	62	Gadendorf	XI.	90
28	Freesenkoog	VII.	6	Friedrichsruh	"	99	Gädersdorf	"	31
42	Freidorf	VI.	50	Friedrichstadt	V.	2	Gahlendorf	X.	17
33	Freienberg	"	100	Friedrichsthal	IV.	108	" (Alt)	"	18

Galgenberg	X.	4	Gettorf	VI.	78	Goldhöft	IV.	149
"	XVI.	49	Giddendorf	X.	20	Goldhöftberg	XII.	87
"	XIX.	28	Giebelberg, -skathe		83	Goldrade	X.	21
Gallehoi	IX.	16	Giesensand	XIX.	38	Gollendorf	X.	102
Gallehuus	II.	2	Giesing	I.	117	Golsmaas	V.	54
Galstedt	I.	45	" (Oster)	"	89	Goltoft	V.	37
Gammelby	IV.	38	Gikau	XI.	39	Gooshof	VI.	61
" (Oster)	IX.	61	Gintoft	IV.	39	Gooschmiede	X.	22
Gammelby	I.	37	Gintoftholz	"	97	Gosdorf	VI.	86
" (Wester)	IX.	156	Gjelsbro	I.	31	Gosefeld	IV.	65
Gammelbygaard, -holz	IV.	38	Gjelstoft	"	140	Gosing	IX.	63
Gammelbymoor	"	118	Gjenner	II.	25	Gottesgabe	XI.	89
Gammeldamm	"	102	Gjerrup	IX.	62	Gotteskoog	IX.	203
Gammeldige	IX.	174	Gjöhll	"	188	Gotteskoog	"	129
Gammelgaard	III.	30	Gjöttrup	"	51	Gotteskoogsdeich	"	49
Gammelgab	"	21	Gladebrügge (Gross)	XVII.	26	" (Süder)	V.	4
Gammellück	IV.	134	" (Klein)	"	27	Gottorf	VIII.	28
"	"	149	Gläserkoppel	XI.	104	Gotttrupel	IV.	40
"	"	168	Gläserlandskathen	X.	101	Gowens	XI.	94
Gammellund	V.	51	Glasau (Alt, Neu)	XVII.	112	Graasbüll	I.	118
Gammelmark	III.	14	Glasholz	VI.	83	Grabau	XVIII.	135
Gammelpöhl	"	38	"	XI.	39	Grabbelwatt	V.	20
Gammelry	V.	113	Glashütte	XVII.	28	Grabensee	XI.	106
Gammelskov	I.	8	Glashütte	XIII.	96	Grabs	"	93
Gammeltoft	V.	50	"	XVIII.	32	Gräberei	"	104
Gammendorf	X.	19	Glaskoppel	XI.	39	Gräberkathe	XVIII.	69
Ganderup	I.	40	Gleschendorf	"	89	Gräfersberg	XIII.	67
Ganzenbeck	XV.	80	Glinde	XVIII.	29	Gräfholtz	IV.	98
Garbeck	XVII.	125	"	XI.	82	Grävenhorst	V.	40
Garding	VII.	1	"	"	84	Grafkathe	XVII.	50
"	"	8	"	XIII.	101	Grahlenstein	IV.	149
Garkels	V.	118	"	XVIII.	132	Gram	I.	157
Garstedt	XIX.	27	" (Ober)	XIX.	49	Gramby	"	50
Gartenholz	XVIII.	51	" (Unter)	"	6	Grammdorf	X.	32
Gasse (Oster)	I.	46	Glindesmoor	XVI.	46	Grammerdahl	"	117
" (Wester)	"	47	Glindhof	"	4	Grande	XVIII.	30
Gasthafen	IX.	111	Glücksberg	VIII.	4	Grarup	I.	51
Gastrupgaard	I.	61	Glücksburg	IV.	2	Grasensmoor	XIX.	34
Gath	IX.	129	Glückstadt	XVI.	1	Grasholz	VI.	94
"	"	147	Glüsing	XIII.	26	Grashorst	XII.	81
Gaushorn	XIV.	13	Glüsing	XIV.	13	Grastwiete	XVIII.	9
Geel	V.	52	Gnadenberg	XVIII.	47	Grauel	XIII.	29
" (Oster)	II.	55	Gnutz	XIII.	27	Graueresel	XIX.	41
Geelbyholz	V.	52	Gockels	"	28	Grauhöft	IV.	98
Gehege	XVIII.	43	Godau	XI.	86	Graulund	II.	48
Gehlau	II.	24	Goddersdorf (= -torf)	X.	84	Grav	"	64
Gehrhof	XVI.	25	Goel	"	108	Gravenstein	"	26
Geil	IV.	109	Gölm	XVIII.	71	Grebien	XI.	33
Geilberg	"	53	Göls	XVII.	119	Grebiensrade	"	106
Geilbjerg	I.	151	Gönnebeck	"	29	Green	II.	19
Geilpold	II.	28	Görnitz	XI.	32	Grellenkamp	XII.	28
Geilwang	V.	116	Görrismark	IX.	182	Grellsbüll	IX.	64
Gellbjerg	I.	8	Görs (Alten)	XVII.	30	Gremersdorf	X.	78
Gelting	IV.	168	" (Neuen)	"	31	Gremmerup	IV.	41
Gelting, -mühle	"	137	Görtz	"	85	Grevenkop	XVI.	36
Geltorf	V.	53	Gösholz	V.	116	Grevenkrug	XII.	29
Georgenfelde	XI.	98	Götheby-Holm	VI.	21	Grevensberg	VI.	8
Georgenhof	X.	105	Götsberg	XVII.	32	"	XV.	78
Georgenthal	XIII.	98	Götterup	I.	49	Gribbohm	XIII.	30
Georgenthalerholz	"	105	Gold	X.	5	Griebel	X.	114
Gerkenfelde	XVIII.	116	Goldbeck	I.	98	Griesenbötel	XII.	81
Gerrebek	IX.	104	Goldberg	X.	13	"	"	84
Geschendorf	XVII.	25	Goldbogen	XVI.	72	Griesgaard	IV.	161
Geschlossenheck	IV.	144	Goldebeck, -lund	VIII.	11	Grill (Am)	XVI.	105
"	"	153	Goldenbeck, -hahn	XVII.	121	"	IV.	106
Gestrup	I.	48				"	IV.	42

149	Grippenfeld	IX.	174	Grundhof	IV.	44	Hahnheide	XVIII.	118
168	Groden	XV.	68	Grundlos	V.	29	Hahnkathen, -koppel.		72
87	Gröde	VIII.	8	Guby-Esprehm	VI.	22	Haidberg	XIII.	95
21	Grödebüll	I.	149	Guckelsby		103	Haidkathe	XVIII.	47
102	Grödersby (Gr., Kl.)	V.	55	Gudendorf	XV.	40	Haidkrug	XII.	25
54	Grömitz	X.	23	Guderup-Sjellerup	III.	22		V.	35
37	Grönbek	II.	88	Güderott	V.	20		XIV.	14
61	Gröngaard	IX.	65	Güldholz	IV.	129	Haidlohe		
22	Grönhude	XVI.	37	Güldenholm	V.	26	Haidmoor	XVII.	123
86	Grönland (Gr., Kl.)		95			44	Hainböst	XI.	39
65	Grönnebeck	I.	42	Güldenstein	X.	87	Hainholz	XIX.	29
63	Grönnebeckgaard	II.	27	Günenfelde	XI.	75	Haistrup	I.	54
89	Grönwohld	VI.	63	Güstorf		107		IX.	66
103	"	XVII.	113	Gulde	IV.	45	Haistruphof		204
29	" (= -wold)	XVIII.	31	Gulum	IX.	47	Hajenbüll	VII.	22
49	Grönwoldshorst	X.	25	Gumsbüttel	VII.	11	Hakelsberg	XI.	102
4	Gronau	XIX.	63	Gundelsby	IV.	46	Hakkeshuus	I.	111
28	Gross-, Grossen-, vgl. die Stamm-			Gundstrup	III.	11	Halbschlag	XII.	91
40	namen.			Gunneby	V.	68	Halbweg	XV.	10
94	Grossberg	IV.	53	Guttau	X.	25	"		11
18	Grossenbrode	X.	86	Gymoes	I.	6	"		64
35	Grossendorf	XIX.	28				Halebüll	VIII.	23
20	Grossenholz	X.	22				Halenbrok	XVI.	46
06	Grossenmoor	XII.	61				Halendorf	X.	101
93	"		81	Haale	XIII.	31	Halk	I.	55
04	Grossensee	XVIII.	32	Haarbleck	VII.	11	Halligerdeich	VII.	6
69	Grossenteich		116	Haarholm	V.	10	Halloe	XII.	4
67	Grosshallig	IX.	129	Haasberg	IX.	64	Hals	XVIII.	122
98	Grosskamp	XIX.	56	Habel	VIII.	8	Halstenbeck	XIX.	30
40	Grosskoppel	VI.	97	Haberland	V.	110	Hamannsöhlen	XVIII.	82
50	Grothusenkoog	VII.	9	Habernis	IV.	47	Hamberge		33
49	Groven	XIV.	2	Haberslund	II.	27	Hambergen		49
57	"		10	Habertwedt	V.	55	Hamburgerbaum	XII.	26
50	"		15	Haby-Lehmsieck	VI.	23	Hamdorf	XII.	24
32	Grube	X.	24	Hackeboe (Gross)	XVI.	72	"	XVII.	34
17	Grubenbeck	XIII.	109	" (Klein)		57	Hamer	XIII.	63
30	Gruberdieken, -feld	X.	24	"		73	Hamfelde	XVIII.	34
51	Gruberhagen		25	Hackelshörn		47	Hammel	XI.	106
34	Grüft "	V.	116	Hackenshof	VIII.	14	Hammelev	I.	56
34	Grüftheck	IV.	129	Hackstedt (Nord)	IV.	48	Hammer	VI.	100
31	Grüftlingsfeld			" (Süder)		49	"	XII.	1
9	Grünberg		151	Hackstedtfeld (Nord)		48	"	XIII.	32
29	"		157	" (Süder)		49	Hammoor	XVIII.	35
11	"	XI.	100	Haddeby	V.	29	Hamweddel	XIII.	33
38	Grünengrase	XVIII.	116	Hademarschen	XIII.	32	Hamweg	XIV.	15
18	Grünenjäger	XI.	63	Hadenfeld	XVI.	38	Handewitt	IV.	50
34	Grünerjäger	XVIII.	89	Hadersleben	I.	2	Haneburg	VIII.	25
26	Grüngrift	II.	88	" (Alt)		53	Hanerau	XIII.	34
33	Grünhaus	XI.	76	Haderweg	XIV.	8	Hanredder	XIX.	13
06	Grünhof	IX.	65	Hägen			Hansdorf (Klein)	XVIII.	36
19	Grünholz	IV.	43	Hähnersaal	XI.	81	Hansdorferkamp		15
28	"		169	Haferacker	VII.	16	Hansfelde		37
34	"	VI.	64	Haferhagen	XVII.	114	Hanstühn	X.	117
'8	Grünhorn	VII.	14	Haferklinten	XI.	106	Haraldsholm	I.	74
1	Grünhorst	VI.	65	Haferkoppel	VI.	75	Hardebeck	XVII.	35
16	Grünjäger		44	Haferstoppel		79	Hardesby	IV.	51
19	Grünkoppel	IV.	72	Haferwisch	XIX.	15	Hardeshöi	III.	40
8	Grünplan	XVII.	104	Hafferholz	IV.	46	Harenburg	V.	116
'8	Grünthal	VI.	64	Haffkamp	XI.	79	Harfe	VI.	70
0	"	XIII.	9	Hafskoppel	IV.	76	Harkesheide	XVIII.	38
4	"		73	Hagedornzaun	VII.	23	Harkesheide	XIX.	27
11	Grühl	VI.	100	Hagen	XI.	77	Harkjer	IV.	20
14	Grumby	V.	56	"	XVII.	33	Harknag	IX.	16
1	"		125	" (Langen)	XVIII.	5	Harm	V.	84
5	Grummak	IV.	42	"	X.	101	" (Langen)	XVIII.	38
16	Grumsholm	V.	116	Hagenberg	III.	23	Harmark	IV.	104
2	Grund (Im)	XI.	33	Hahnenkamp	XIII.	35	Harmhorst (Alt)	XI.	81
				"	XVI.	47	" (Neu)		76

Harmsdorf	X.	87	Havighorst	XVIII.	39	Heiligenbohl	VIII.	9	Henns
Harmshof	XV.	76	Havighorst	XI.	35	Heiligenhafen	X.	2	Henr
Harmswöhrden		12	"		93	Heiligenstedten	XVI.	39	Henr
Harreby	I.	34	Havikhorst	XVIII.	40	"	"	115	Henr
Harrie (Gross)	XII.	31	Havneby	IX.	93	Heiligenstedtenerdorf	"	39	Henr
" (Klein)		32	Haymoor	VII.	23	Heiligenstedtenerdorf	"	40	Henr
Harrislee	IV.	52	Hebrohye	IV.	72	Heilshop	XVIII.	42	Henn
Harrits	IX.	67	Heckkathen	XVIII.	8	Heilsminde	I.	134	Henn
Harsemenhusen	XV.	92	"	"	57	Heineberg	V.	41	Herf
Hartenholm	XVII.	36	"	"	58	Heinhop	XIII.	24	Herf
Hartenkamp		121	"	"	64	Heinkenborstel		35	Heri
Hartenkröge	XIV.	15	"	"	104	Heinkenstruck	XV.	75	Heri
Hartwigsahl	XVIII.	49	"	"	105	"	"	77	Heri
Harveveigaard	III.	5	Hedeagrehusene	IX.	107	Heinrichshörn	X.	86	Heri
Harzhof	VI.	66	Hedegaard	"	16	Heinrichsruhe	X.	86	Her
Hasberg	XI.	88	"	"	104	Heinsbeck	VIII.	11	Her
Haschendorf	VI.	69	"	"	192	Heisager (= Heisagger)	I.	58	Her
Haselau	XIX.	31	Hedehusene	"	150	Heisch	VI.	99	Her
"	"	79	Hedehusum		69	Heisel	IX.	71	Her
Haseldorf	"	32	Hedewigenkoog	XIV.	6	Heiselbjerg	II.	56	Her
"	"	80	Heede	XIX.	34	Heist	XIX.	36	Her
Haselund	VIII.	27	Heegenholz	VI.	56	Heistedt (Nord, Süd)	XIV.	8	Her
Hasenbusch	XIX.	2	Heerweg	XVIII.	122	Heisterende	XVI.	47	Her
Hasenkrog	XVII.	37	Heeschenberg	XIII.	109	Heisternest	VII.	16	Her
Hasenmoor		38	Heeschtwiete	XVIII.	113	Heitholm	XII.	91	Her
Hasloh	XIX.	33	Heez	IX.	70	Heitrege	XIX.	49	Herz
Haslohfurth		27	Hegeholz	V.	66	Helenenhof	XIII.	69	Hes
" (Beim)	XVIII.	38	Hegenbuchenbusch	XVII.	40	Helenenruhe	XI.	102	Hes
Hassee	XII.	34	Hegenholz	VI.	70	Helenenthal	IV.	17	Her
Hassel	V.	74	Hehm	XIV.	8	Hellbrock	XVIII.	21	Her
"		112	Heidberg	XVIII.	123	Helle	X.	111	Her
Hasselberg	IV.	53	Heidbünge	V.	31	"	XVI.	46	Her
Hasselburg	X.	88	Heide	XIV.	1	Hellerholz	XVII.	115	Her
Hasselburg	XI.	106	Heide	VI.	75	Hellerkathe	XI.	93	He
Hasselbusch	XVII.	57	"	XVI.	46	Hellert	IV.	80	He
Hasseldieksdamm	XII.	35	"	XVII.	61	Hellevad	II.	28	Hetl
Hasselrade		86	"	XIX.	28	Hellevad (Klein)	"	"	He
Hassenberg	XI.	81	" (Auf der)	VIII.	3	Hellevadtmühle	"	54	Het
Hassenbüttel	XIV.	15	Heideducht	XII.	11	Hellhof	XVI.	46	He
Hassmoor	XIII.	97	Heidehäuser	XVI.	90	Hellhop	XIII.	37	Hev
Hastedt (Klein)	XV.	41	Heidekamp	IX.	52	Helligbeck	V.	106	He
" (Nord)	"	42	Heidekathen	XVIII.	41	Hellschen	XIV.	15	He
" (Süder)	"	43	Heidekathen	XVII.	22	Hellsiek	XII.	3	Hi
Hatkamp	XVII.	79	"		60	Helmfeeth	VII.	14	Hi
Hattersüllhallig	IX.	127	"	XIX.	44	Helmschen	XV.	23	Hi
Hatteshus	V.	82	Heidenberg	XII.	41	Helmstorf	XI.	78	Hi
Hattlund	IV.	54	"		59	Helse	XV.	44	Hi
Hattstedt	VIII.	9	Heidenstein	XI.	53	Helserdeich		45	Hi
Hauberg	XVII.	42	Heiderfeld	XVII.	39	Helvit	III.	24	Hi
Haudewittholz	IV.	152	Heidgraben	XIX.	35	Hemberg	XIX.	20	Hi
Hauen	XIX.	62	Heidhof	XVI.	47	Hembüttel	XV.	25	Hi
Hauerbeck	I.	142	Heidkamp	XI.	16	Hemdingen	XIX.	37	Hir
Hauert	VII.	16	Heidkathe	XVII.	50	Hemgaard	IX.	157	Hir
Haugaard	I.	66	Heidkathen	XIII.	33	Hemme	XIV.	7	H
"	II.	64	Heidknöll	XVII.	46	Hemme	VIII.	24	H
Hauge	I.	37	Heidknöll	XVI.	111	" (Langen)	IX.	157	H
Hauheck	IV.	104	Heidkrug	XVII.	49	"	VII.	11	H
"	"	165	"	XVIII.	94	Hemmelmark	VI.	67	H
"	"	55	" (Alter, Neuer)	XII.	11	Hemmerbünge	XIV.	7	H
Haurup		55	Heidkrugerfelde	XVII.	49	Hemmerdeich	VII.	11	H
Haustedt	IX.	68	Heidmühlen	XII.	36	Hemmerswarf	IX.	49	H
Haved	I.	112	Heidmühlen	XVII.	40	Hemmerwurth	XIV.	7	H
Havedder	XIX.	56	Heidmühlen		36	Hemminghörn	VII.	4	H
Haveholz	IV.	17	Heidrehm	XVI.	96	Hemmingstedt	XV.	46	H
Havervadt	I.	57	Heidschlag	XVIII.	129	Hemmstermahde	"	32	Hi
Havetoft	V.	57	Heidstieg	XV.	32	Hennegesdam	I.	52	H
Havetoft (Oster)	"	"	Heikendorf (Alt)	XII.	37	Hennerode	VI.	80	H
Havetoftloit	"	58	" (Neu)	"	38	Hennstedt	XIV.	8	H
Havetoft-Westscheide	"	69							

9	Hennstedt	XVI.	41	Hirtenstall	XIV.	6	Hörregaard	I.	32
2	"	XVII.	41	Hisselgaard	II.	30	Hörst	VI.	96
39	Hennstedt	XIII.	33	Hitzberg	XVII.	79	Hörsten	XIII.	36
115	Hennstedterreihen	XVII.	41	Hitzhusen		42	Hörsten	XVI.	62
39	Henriettenhof	X.	13	Hjartbro	I.	59	"	XVIII.	63
40	Henriettenlust	IX.	3	Hjemstedt	"	117	Hörup	III.	26
42	Henstedt	XIII.	41	Hjernstrup (Ost., West.)	"	60	"	IV.	58
134	Herfahrt	XVI.	44	Hjernshøj	II.	13	Höruphaff, -kirche	III.	26
41	Hergaarlei	IV.	155	Hjerting	I.	61	Hörupmühle, -riis		"
24	Heringsdorf	X.	26	Hjörtvad		62	Hövede	XIV.	13
35	Heringssand	XIV.	15	Hobstin	X.	118	Höverholz	V.	94
75	Hermannshöh	IV.	175	Hoch-, vgl. die Stammnamen.			Höxholt	IX.	79
77	Hermannshof	XV.	19	Hochbaum	VII.	5	Höxlund		72
"	Hermanshof	X.	79	Hochdunn	XV.	48	Hoffeld	XII.	39
86	Herrenbrande	XVII.	81	Hochdunn	XIII.	30	Hoffeld	XI.	79
11	"		85	Hochfeld	XIV.	1	"	XII.	80
58	Herrenfeld (Am)	XVI.	106	"	XVI.	13	Hoffnung	IV.	55
99	Herrengabe	VIII.	5	"		29	"	XII.	6
71	Herrenhallig	VII.	6	"	XVIII.	142	"		81
56	Herrenkamp	XVIII.	105	Hochfeldermühle	X.	44	"	XVII.	3
36	Herrenkoog	IX.	144	Hochhörn	IX.	127	Hoffnungsthal	VI.	44
8	Herrenmühle	XVII.	95	Hochmuthskathe	XII.	81	Hoffnungsthal	V.	28
47	Herrmannsort	V.	74	Hockensbüll	VIII.	23	Hofholz	VI.	44
16	Herslev	II.	54	Hockerup	II.	30	Hofkamp	XII.	38
91	Herstum	VIII.	9	Hoddebülldeich	IX.	49	"	XIII.	27
49	Herzhorn	XVI.	42	Hodderup	IV.	56	Hofweg	XVI.	21
69	Hesbill (Nord., Süd.)	IX.	127	Hodorf	XVI.	44	Hogelund	IX.	205
102	Hesel	V.	68	Hodsbüllhaus	I.	8	Hogelund	VIII.	11
17	"	XV.	1	Höbeck	XIII.	56	Hoheluuchte	XII.	79
21	"			"		97	Hohelieth	X.	66
111	Hessenstein	XI.	90	Höben	XVIII.	117	"	XVI.	62
46	Hesteberg (Klein)	V.	96	Höchsdorf	XI.	78	Hohelucht	XII.	81
15	Hestemaas	VI.	75	Höckeberg	IV.	130	"	XVII.	5
93	Hestholm	IX.	180	Höckholz	VI.	83	Hoheluft	V.	81
80	Hestlück	IV.	133	Höckmus	V.	104	"	XIII.	69
28	Hestoft	V.	118	Hödienwisch	XIV.	15	"	XIX.	46
"	Hetlingen	XIX.	38	Höfen	XI.	16	Hohen-, vgl. die Stammnamen.		
54	Hetlingerdeich	"	32	(Alten)		104	Hohenbuchen	XVIII.	77
46	Hetlingerschanze	"	84	Höft (Süder)	VII.	15	Hohendeich (Am)	XVI.	103
37	Heuwisch (Gr., Kl.)	"	11	"	VIII.	24	Hoheneichen	XI.	95
06	Hever (Oster)	VII.	13	Högel	"	5	Hohenfelde		79
15	(Wester)	"	22	Högelund	I.	63	"	XVI.	46
3	Heverkoog (Süder)	"	"	Höggersdorf	XVII.	43	"	XVIII.	44
14	Hexenberg	XVII.	122	Högsbro	I.	68	Hohenfelde	VI.	100
23	Hillgroven	XIV.	15	Höhndorf	XI.	34	"	XI.	100
78	Himbeerensahl	XI.	22	Hökeberg	II.	31	Hohenhain	VI.	69
44	Himmark	III.	65	Hökkelbjerg	I.	139	Hohenhain	XV.	42
45	Himmel	XVI.	47	Hölle	XV.	61	Hohenheide	XIV.	1
24	Himmelreichsfeld	XV.	8	Höllbeck	XIX.	48	"	XV.	17
20	Himmereshoi	IV.	153	Hölleskov	I.	142	Hohenhof	XI.	94
25	Himmern	II.	52	Höltenklinken	XVIII.	136	Hohenholm	VI.	70
37	Hinderup	XV.	47	Höltigbaum	"	73	Hohenholz	XVIII.	137
57	Hingstheide	XVI.	43	Hönborg	I.	15	Hohenhorst	X.	66
7	Hinkelhöft	V.	10	Hönkys	II.	32	"	XI.	93
24	Hinnerup	II.	29	Hömning	I.	67	"	XII.	52
57	Hinrichsdorf	X.	27	Hönschnap	IV.	57	"	XVII.	41
11	Hinrichshof	XVIII.	128	Hörlyk	I.	126	"	XVIII.	49
67	Hinschendorf	"	83	Hörn	IX.	127	"	XIX.	9
7	Hinschenfelde	"	43	"		145	"		31
11	Hinter-, vgl. die Stammnamen.			"	XVI.	44	Hohenhütten	XI.	106
49	Hinterstewache	XI.	23	"		71	Hohenkamp	XVIII.	104
7	Hintzenhof	X.	35	" (Hohen)	VIII.	9	"		105
4	Hirsch (Brauner)	XII.	32	"	XIII.	37	Hohenleuchte	XII.	10
46	(Springender)		12	"		52	"	XVIII.	37
32	Hirschholm	III.	25	" (Südwest)	IX.	49	Hohenlied	VI.	70
52	Hirschsprung		62	Hörnerkirchen	XIX.	16	Hohenredder	XI.	81
80	Hirsenkoppel	XI.	16	Hörnnum	IX.	140	Hohenstein	VI.	71
8	Hirtenstall	XIV.	2	Hörreberg	IV.	23	Hohenstein	"	74

Hohenstein	X.	32	Holstenbrock	XIII.	51	Hostrup	IX.	81	Hu
"	XI.	60	Holstendorf	XIX.	54	" (Norder)	II.	35	Hu
"		86	Holstengraben	XV.	6	" (Süder)		36	Hu
Hohenufer	XIX.	44	Holstennindorf	XIII.	37	Hostrup	IV.	61	Hu
Hohenweg	XVI.	9	Holstenthor	V.	32	-feld	V.	57	Hu
Hoherdamm	XVIII.	135	Holstorf	VI.	84	Hostrupholz	IV.	61	Hu
Hoblacker	VIII.	25	Holt	IX.	77	"	V.	57	Hust
Hohlegruft	XVII.	123	Holtenu	VI.	99	Hostrupskov	II.	36	Hust
Hohlerweg	XII.	33	Holtorf	IX.	77	Hove	XVI.	57	Hust
Hohlmühl	V.	107	Holtorf	XIII.	38	"		72	Hust
"		117	Holtsee	VI.	66	Hoxtrup	VIII.	27	Hust
Hohlwege	IV.	59	"		70	Hoyer	IX.	1	Hust
Hohn	VI.	25	" (Neu)		66	Hoyersworth	VII.	24	Hu
"		72	Holz (Hinterm)	XVI.	47	Hübertsberg	XI.	79	Hu
Höhnerfähre		19	" (Im)		49	Hude	VIII.	24	Hvic
Hohwacht	XI.	88	Holz (Hohen)	XVIII.	145	"	XVIII.	145	Hvic
Hojbjerg	IX.	122	Holz (Im)		49	" (Hohen)		95	Hy
Hoikro		157	Holzacker	IX.	78	Hübeck	XVI.	65	Hyd
Hoirup I.	I.	64	Holzbunge	VI.	26	Hüding	V.	42	Hye
II.		65	Holze (Am)	XI.	33	Hügelberg	III.	5	Hy
Hoisbüttel	XVIII.	45	Holzathen	XII.	88	Hühholz	IV.	176	Hyr
"		138	Holzkoppel	IV.	11	"	V.	34	"
Hoist (Oster)	IX.	73	"	XII.	91	"	VI.	91	"
" (Wester)		74	Hombori	XIII.	27	Hülkenbüll	VII.	8	Id
Hoistorf	XVIII.	46	Homfeld		39	Hüllerup	IV.	62	Idst
Holand	VI.	105	Honigfeth	XVI.	97	Hülltoft	IX.	127	Ihl
Holballe	III.	67	Honigholz	XI.	10	Hüls	XVII.	125	"
Holbeck	I.	43	Honigsee		35	"	XVIII.	63	Hi
"		111	Hooge	VIII.	10	Hülshain	VI.	83	He
Holbie	II.	55	Hopen	XV.	50	Hünding	IX.	82	Il
Holebüll		33	Hopenbrock	XI.	39	Hünding	IV.	31	Ille
Holegruft	XVII.	61	Hopfenkarre	XVIII.	3	Hündingholm	IX.	82	Im-
Holland	XIV.	2	Hopfenkrug	XIII.	97	Hürup	IV.	63	Imr
Hollbüllhuus	VIII.	24	Hoptrup	I.	66	Hürye	V.	20	Ir
Hollehit	IV.	179	" -Kirkeby		82	Hüsby		60	"
Hollenbeck	XII.	81	Hoptrupmark		66	Hüsbygaard		96	Ir
"	XVI.	75	Horbek	IX.	77	"		127	In
Hollenbeckerholz	XII.	81	Horn (Oster)	XIX.	58	Hüsfield	IV.	102	In
Hollenbeckermoor			" (Wester)		77	Hüttbleck	XVII.	44	In
Hollenborn	XV.	80	Horn (Langen)	XIV.	3	Hütten	VI.	27	Inn
Hollergraben	X.	101	Hornbroock	XVII.	61	"		73	In
Hollerwettern	XVI.	103	Hornburg	IX.	127	Hütten	XI.	98	Ip
Hollingstedt	V.	59	Hornheim	XII.	26	"	XIII.	50	Ip
"	XIV.	3	Hornholz	IV.	67	"	XIX.	56	Is
Hollgrube	XVI.	11	Horns	IX.	79	Hüttenfeld	XII.	81	Itz-
Hollm	XIX.	39	Hornsmühlen	XVII.	114	Hüttenkratt		57	Itz-
Hollmoorskamp	XI.	22	Hornstorf			Hüttenwohld		81	Itz-
Hollmoorswiese			Horsberg	IX.	116	Hütterkoppel	I.	154	Iv
Hollnis	IV.	60	Horsbüll		80	Hüxmark	VI.	98	Iv
Holm	III.	27	Horsbyg (= Horsbyk)	II.	34	Hufberg	XIX.	62	Iv
"	IX.	75	Horst	XI.	80	Hufe	XI.	79	"
"		76	"	XVI.	47	Hufenausbau	V.	31	"
Holm	I.	70	Horst	XIII.	105	Huholt	III.	48	J-
"	II.	20	"	XIV.	8	Huje	XVI.	71	J-
"	V.	101	"	XV.	8	Hullen	XVII.	79	J-
"	VI.	21	" (Auf der)	XVIII.	26	Humbekmühle	III.	51	J-
"	IX.	160	"	XVI.	54	Hummelfeld	VI.	28	J-
"	XI.	57	" (Langen)	XIX.	74	Hummelhave	I.	10	J-
"	XII.	91	"	XVII.	63	Hummelhof	IX.	181	J-
"	XVII.	108	"	XVIII.	10	Hummelsbüttel	XVIII.	47	Jä
"		121	Horstedt	VIII.	9	Humptrup	IX.	83	Ja
" (Auf dem)	XI.	86	Horsten	XIII.	67	Humsterdorf	XVI.	103	J
Holmerfeld	V.	101	Horsterfelde	XI.	80	Hunau	XVIII.	138	J
Holmgaard	IX.	65	Horstheide	XVI.	47	Hundebüll	I.	26	J
Holming	IV.	61	Horstkoppel	IV.	108	Hundegad		117	J
Holmkjer		80	Horstmoor	XVI.	47	Hundorf	VII.	8	Ja
Holmmark	II.	20	Horstmühle, -reihe		77	Hundsleben	III.	28	J
Holpust	V.	74	Hoskoppel	V.	77	Hungerburg	IX.	15	J

81	Hungrigerwolf	XVI.	92	Jolm	IV.	116	Jürgensgaard	II.	87
35	Hunhoi	IV.	74	Janneby	"	66	Jürgensruh	X.	52
36	Hunnenberg	VI.	74	Jardelund	IX.	84	Jüthorn (Gross)	XVIII.	3
61	Hunnenkathe	XVIII.	1	Jarkau	X.	111	" (Klein)	"	141
57	Hunnenklint	XV.	2	Jarplund	IX.	67	Jützbüttel	XV.	52
61	Hunwerthusum	IX.	80	Jarrenwisch	XIV.	15	Juhlschau	IV.	71
57	Husberg	XII.	40	Jarsdorf	XIII.	81	Juliane-Marienkoog	IX.	88
36	Husby	IV.	64	Jarup (Norder)	II.	51	Julianenburg	"	57
I. 57	Husbyholz	"	65	Jaruplund	"	27	"	"	82
72	Husbymühle	"	56	Jasdorf	XI.	73	Julianenebene	VI.	29
I. 27	Husbyries	"	64	Jasen	X.	88	Julianka	XIV.	8
1	Husum	VIII.	2	Jeising	IX.	35	"	XVI.	115
24	Husum	IX.	16	Jellingsdorf (Alt)	X.	28	Juliankadamm, -feld	"	39
79	" (Nord, Oster)	VIII.	14	Jels	"	29	Juliankaholz	"	115
I. 24	Hvidding	I.	68	Jels (Ober)	"	"	Julienlust	XII.	41
I. 145	Hvindrup	"	69	Jelstrolkjer	"	"	Justrup	V.	36
I. 95	Hybjerg	"	15	Jenfeld	XVIII.	48	Juvre	IX.	89
65	Hydevadt	II.	37	Jenning	I.	50	Kaacks	XVI.	50
42	Hygum	I.	70	Jeppern	V.	103	Kaacksburg	XIII.	80
5	Hyholz	IV.	46	Jernhytt	I.	88	"	XVI.	50
176	Hyrup I.	I.	71	Jernweg	V.	89	Kaavager	II.	27
34	" II.	"	72	Jerpstedt	IX.	86	Kabdrup	I.	21
91	"	"	"	Jerrishö	IV.	68	Kabelhorst	X.	93
8	Idenburg	XIX.	38	Jersbek	XVIII.	49	Kaden	XVII.	115
62	Idstedt	V.	62	"	"	139	Kadernermühle	"	3
127	Ihlkamp	XVII.	61	Jersdal (Nieder)	I.	75	Kählen	XII.	38
I. 125	"	"	118	" (Ober)	"	76	"	XVII.	121
I. 63	Ihlskathe	XII.	79	Jesbeck	IV.	120	Kählers	XII.	48
83	Ilewitt (Alt, Neu)	VI.	96	Jesperlund	IX.	72	Kälberhagen	V.	78
82	Ilk	XVIII.	27	Jestrup	III.	20	Källerbude	"	106
31	Iller	III.	29	Jettbeck	XII.	86	Kämpenbergl	XV.	28
82	Im-, In-, vgl. die Stammnamen.			Jevenberg	XIII.	74	Kätbnerdeich	XVI.	9
63	Immenstedt	XV.	51	Jevenstedt	"	41	Kaffeekrug	XII.	22
20	Immenstedt	VIII.	25	Jörgensgaard	I.	82	Kagebüll	I.	117
60	"	"	28	Jörl (Gross, Klein)	IV.	69	Kagelbusch	X.	79
96	Immervadnose	II.	27	Jörsrade	XII.	81	Kahlebüll	IX.	90
127	Immrade	XVII.	122	Jörtle	V.	116	Kahleby	V.	91
102	Ingebüll	II.	14	Johannes (Sanct)	"	63	Kahlebybrücke	"	50
44	Ingwershörn	VII.	23	Johanneshvile	I.	74	Kahlebygaard	"	91
27	Innien	XIII.	42	Johannisberg	V.	76	Kahlenberg	VI.	99
73	Intecht	V.	84	Johannisdorferkathen	XII.	79	Kaisborstel	XVI.	51
98	Ipernstedt	VIII.	14	Johannishof	V.	63	Kaiserberg	IV.	133
50	Iplaud	V.	116	Johannisthal	X.	89	Kaiserhof	XVI.	8
56	Iskjersand	IV.	109	Johannisthal	V.	63	Kaisersburg	XI.	23
81	Itzehoe	XVI.	2	Johannsdorf	X.	81	Kaisershof	XV.	70
57	Itzerhoer Klosterhof	"	49	Johannshof	"	104	Kaiserskamp	XI.	104
81	Itzstedt	XVII.	45	Joldelund	VIII.	11	Kakenhahn	XVIII.	25
154	Ivenfleth	XVI.	14	Jollerup	II.	38	Kaköhl	XI.	36
98	Ivershörn	XV.	97	Jomfrued	I.	121	Kalifornien	"	57
62	Iverslund	IV.	83	Jonathanswiese	X.	3	Kalkberg	X.	113
79	"	"	"	Jordan	VI.	44	Kalkgraben	XVIII.	104
31	Jackenmoor	XI.	98	Jordkirch	II.	39	"	V.	105
71	Jägerberg	"	89	Jordkirch	"	52	Kalkkirgaard	V.	104
48	Jägerburg	XV.	31	Jordkjer	"	39	Kalkkjer	II.	69
79	Jägerhans	IX.	60	Jordmoos	V.	78	Kalkkühle	XVIII.	113
51	Jägerhorst	XIII.	103	Jordsand	IX.	101	Kallehuus	III.	30
28	Jägerkrug	VIII.	6	Josenburg	XV.	97	Kallesdam	V.	107
10	Jägersberg	XI.	63	Josephinhof	XIII.	102	Kalleshave	IX.	7
181	"	"	106	Jübeck	V.	64	Kalhøe	I.	137
I. 47	Jägerup	I.	73	Jündewatt (Gr., Kl.)	IX.	87	Kalsen	XI.	106
83	Jagel	V.	61	Jürgen (Sanct)	X.	65	Kalshorn	XIII.	41
103	Jahn (Alten)	XIII.	29	Jürgen (Sanct)	IV.	1	Kaltenborn	XII.	48
I. 138	Jahnshof	X.	110	"	X.	1	Kaltenhof	VI.	74
26	Jahren (Langen)	XVIII.	8	Jürgensfeld	IV.	17	Kaltenhof	XIX.	2
117	Jahresdorf	XIII.	40	Jürgensgaard	II.	6	Kaltenkirchen	XVII.	46
8	Jakobsgaard	II.	8	"	"	"	Kaltenkirchen	IV.	161
28	Jakobswarf	IX.	127						

Kaltoft	V.	67	Kathstelle	XVI.	61	Kindersoll	XII.	49	Klein
Kalübbberholz	XI.	16	Katry	III.	24	Kirchbarkau	XI.	6	Klein
"	"	67	Kattbeck (Alten)	XIII.	5	Kirchbühr	VII.	17	Klein
Kamersand	XVI.	19	Kattbeck	V.	14	Kirchdorn	II.	64	Klein
Kammerhorst	XIII.	64	"	"	123	Kirchducht	XVI.	18	Klein
Kamp	I.	34	Kattberg	IV.	13	Kirchenholz	IV.	116	Klein
"	XV.	10	Kattenberg	X.	13	"	V.	118	Klein
"	XVII.	124	Kattendorf	XVII.	48	Kirchhorst	VI.	13	Klein
" (Grossen)	"	56	Kattenhund	V.	10	"	"	42	Klein
" (Langen)	VI.	27	Kattholz	XI.	91	Kirchmoor	XVI.	46	Klein
" (Hohen)	XVIII.	104	Kattloch	IV.	136	Kirchnüchel, -mühl	XI.	76	Klein
"	"	105	Kattregel	XV.	54	Kirchwaabs	VI.	83	Klein
" (Wester)	XIX.	37	Kattregel	VII.	14	Kirkeby	I.	82	Klein
Kampen	XVII.	47	Kattreplerdeich	XV.	55	"	IX.	93	Klein
Kampen	II.	28	Kattreplerwisch	"	54	Kirkhöi	I.	10	Klein
"	IX.	131	Kattrott	IV.	72	"	"	142	Klein
" (Gross, Klein)	XVI.	13	Katzenbeck	XII.	49	Kirschenholz	XII.	81	Klein
" (Klein)	"	29	Katzheide	XIII.	52	Kirschholzkathe	"	88	Klein
Kamperrege	XIX.	31	Katzhörn	IX.	49	Kirschkampkoppel	XI.	106	Klein
"	"	32	Kauslund	IV.	144	Kisdorf	XVII.	50	Klein
Kamperreihe	XVI.	22	Kayhof	X.	87	Kisperdick	V.	78	Klein
Kamphörn	VII.	22	Kayhude	XVII.	49	Kisperhye	IV.	53	Klein
Kannemoor	XV.	53	Keelberg	II.	30	Kitschelund	"	21	Klein
Kannikhuus	IX.	21	Keelsberg	III.	8	Kitzberg	XII.	93	Klein
Kanzlei	XV.	12	Kehrweg	XVI.	22	Kius	V.	68	"
"	"	88	"	"	23	Kiusballig	"	109	"
Kapelle (Zur)	XIII.	42	Kehrwieder	IX.	15	Kiusweg	"	68	Klein
Kappeln	V.	3	Keitum	"	92	Kixbül	IX.	145	Klein
Kappeln (Neu)	"	"	Kekenishof	III.	58	Kjär	III.	32	Klein
Karby	VI.	75	Kellbeck	IV.	73	Kjärmark	I.	27	Klein
Karkkamp	XII.	91	Kellenhusen	X.	30	Kjär-Westerfeld	III.	32	Klein
Karlberg	VI.	57	Keller	XIII.	10	Kjelstrup	I.	79	Klein
Karolinenhof	XVIII.	83	"	XIX.	20	"	II.	89	Klein
Karolinenkoog	XIV.	9	Kellinghusen	XVI.	3	Kjelstrupholz	"	40	Klein
Karolinenthal	XVI.	82	Kembs	X.	31	Kjelstruplund	"	89	Klein
Karlbürg	VI.	75	Kembs	XI.	105	Kjelstrupmark	"	33	Klein
Karlsburg	XII.	26	Kempen	XII.	78	Kjelstrupskov	"	40	Klein
Karlshöhe	IV.	88	Kemphye	IV.	80	Kjemsgaard	I.	83	Klein
"	XVIII.	21	Kems	XVII.	114	Kjepslund	"	46	Klein
Karlshof	VI.	82	Ketel	XVIII.	122	Kjerbölling	"	112	Klein
"	X.	117	Ketelsberg	XII.	5	Kjergaard	IX.	94	Klein
"	XVI.	88	"	"	10	Kjergaard	I.	8	Klein
Karlshütte	VI.	9	Ketelsbüttel	XV.	56	"	"	142	Klein
Karlsminde	"	83	Ketelsby	V.	66	Kjergaardshof	IX.	174	Klein
"	IX.	65	Ketting	III.	30	Kjestrup	I.	80	Klein
Karlstift, -rott	VI.	82	Kettingholz	"	31	Kjestrup	"	73	Klein
Karlswraa	IX.	57	Kiebitzmoor	XII.	30	Kjöbenhoved	"	81	Klein
Karlum	"	91	Kiebitzreihe	XVI.	52	Kjöbingsmark	III.	49	Klein
Karpedamm	II.	6	Kieckbusch	XI.	16	Klaholz	V.	94	Klein
Karperbeck	XI.	39	Kieckbuschkamp	XVII.	112	Klampen (Hohen)	XI.	106	Klein
Karrharde	IX.	206	Kieding	II.	80	Klampwehr	XV.	32	Klein
Karschau	V.	45	Kieholm	IV.	46	Klanxbüll (Ost., West.)	IX.	95	Klein
Kasenort	XVI.	97	Kiekenkathen	XVIII.	141	Klappholz	V.	69	Klein
"	"	57	Kiekut	XII.	81	Klausdorf	X.	32	Klein
Kasmark	VI.	76	"	XVII.	123	Klausdorf	VI.	77	Klein
Kassau	X.	111	Kiel	XII.	1	Klaushorn	XVII.	1	Klein
Kasseedorf	"	114	Kielegaard	II.	6	Klaushorst	X.	88	Klein
Kastbjerg, -bjergled	I.	143	Kielehof	XII.	1	Klauskamp	XIII.	110	Klein
"	"	77	Kielerkamp	XI.	61	Klaustorf	X.	90	Klein
Kastvraa	"	78	Kielschebeck	IV.	88	Klautoft	I.	74	Klein
Kathal	IX.	98	Kielseng	"	70	Klecksie	II.	6	Klein
"	"	207	Kielsgaard	"	63	Kleefeld	IV.	104	Klein
Katharinenberg	VI.	59	Kieper	XI.	76	Kleiende	IX.	80	Klein
Katharinenborn	XIII.	105	Kieracker	IV.	151	Kleihörn	VII.	7	Klein
Katharinenhof	X.	73	Kiergaard	II.	68	Klein-, vgl. die Stammnamen	"	"	Klein
"	XVI.	91	Kiesby	V.	67	Kleinberg	I.	18	Klein
Katharinenthal	X.	117	Kiewit	XII.	81	"	IX.	119	Klein
Kathen	XVI.	97	"	XIV.	11	Kleinmühle	III.	28	Klein

49	Kleinerweg	XVI.	23	Knollhaus	VII.	11	Koogshafen (Neuen)	XV.	20
6	Kleimmühle	XI.	13	Knoop	VI.	77	Koogs-Hafendistrict	VIII.	5
17	Kleinseerkoog	V.	97	Knooperschleuse	XII.	83	Koogshaus (Nord., S.)	VIII.	5
64	Kleinseerkoog	IX.	96	Knooperschleuse, And.	V.	90	Koogshörn	VII.	3
18	Klenau	X.	77	Knopperdamm	V.	71	Koogs-Oestermoor-		
116	Klensby	V.	79	Knorborg	I.	83	district	XV.	20
118	Klerenbüll	VII.	14	Knorburg	IX.	100	Koogswassermühle	V.	17
13	Kletkamp	XI.	81	Knorr	IV.	129	Kopendiek	X.	13
42	Kleve	XIV.	8	Knorrück	"	137	Kopendorf	"	34
46	Klevendeich	XIX.	49	Knud	I.	84	Koppelheck	IV.	74
76	Kleveres	II.	28	Knudlyng	"	"	Kopperby	VI.	75
83	Kleverknüll	XIX.	28	Knudsgaard	II.	8	"	"	81
82	Klienburg	IX.	181	Knudsmai	"	12	Kopperfeld	IV.	153
93	Klindt	XVII.	79	Knüll	XIX.	11	Kopperholdt	II.	8
10	Klingenberg	III.	65	Knüll	"	58	Kopperpahl	XII.	41
142	"	IX.	161	Köbellück	IV.	60	"	"	78
81	"	XI.	61	Kobbenstedt	I.	124	Kopperpahlerteich	"	67
88	"	XII.	49	Kobberholm	III.	8	Kopsholdt	II.	60
106	Klingenbroock	XVII.	121	Kobbertoft	"	70	Kornenburg	VIII.	9
1	Klingstein	X.	97	Kochendorf	VI.	106	Kornmaass	"	33
78	Klinke (Auf der)	XII.	91	Kockedall	IX.	108	Korntwedt	IX.	53
53	Klinken	XVIII.	136	Köhling	II.	88	Korsbjerg	I.	131
21	Klinker	XI.	89	Köhn	XI.	89	Kortenfohr	XIII.	1
93	Klint	VI.	18	Köhnerheböck	V.	78	Koselau	X.	93
68	"	IX.	15	Köhnholz	V.	78	Kossan	XI.	97
109	"	XVII.	40	Köllingbeck	XI.	63	Kracklund	IV.	75
68	Klinten	XI.	106	Köllu	XIX.	41	Krähenberg	X.	23
145	Klintholm	II.	71	Köllnerfeld	VI.	75	Krämersteen	V.	78
32	Klinting	III.	33	Königsacker	IX.	105	Kragelund	IV.	45
27	Klintum	IX.	97	Königsbach	VI.	29	"	V.	113
32	Klintum	"	133	Königsberg	IX.	72	"	VIII.	27
79	Klintumfeld	"	97	Königsdamm	V.	62	Kragholm	IV.	91
89	Klitzhusen	XV.	53	Königsförde (Gross)	VI.	78	Kragstedt	"	151
40	Klixbüll	IX.	98	Königsförde (Klein)	XIII.	100	Krakebüll	IX.	103
89	Klixbüllhof	"	207	Königshügel	VI.	30	Krakholm	V.	14
33	Klockenhagen	X.	13	Königstein	V.	55	Kraksdorf	X.	107
40	Klockries	IX.	111	Königswille	"	96	Krammark	III.	21
83	Klötzin	X.	33	Körlnmark	IX.	108	Kramprup	I.	34
46	Klövenstein	XIX.	33	Körnrik	X.	23	Kratt	VI.	84
112	Klokhuis	IX.	209	Köthel	XVIII.	50	Kratzeberg	VII.	22
94	Kloor	IV.	76	Köthly	IX.	101	Kratzut	XVIII.	32
8	Kloster	XI.	72	Kohlenbeck	XIII.	13	Krau	V.	116
142	"	XVIII.	59	Kohlfeld	V.	89	Kraulund	IX.	104
174	Klosterbrunnen	XVI.	49	Kohlhorst	XII.	35	Krelau	V.	103
80	Klosterhof	V.	63	Kohol	IX.	160	Kremerberg	XXIII.	51
73	"	XVI.	49	Kokjer	I.	119	Krempe	XVI.	4
81	Klosterholz	IV.	37	Kokkenborg	I.	15	Krempe (Alten)	X.	88
49	Klosterkrug	V.	61	Kolauerdamm, -hof	X.	13	Kempel	XIV.	10
94	Klostersande	XIX.	40	Koldkaad	IX.	106	Kemperhaus	IX.	111
106	Klostersee	X.	91	Koldmoos	II.	30	Kemperkathe	X.	97
32	Klotzenkathe	XVI.	92	Kolkerheide	VIII.	11	Kemperort (Auf dem)	"	3
95	Kloying	IX.	99	Kollau	XIX.	46	Kemperweg	XVI.	2
69	Klus	XVII.	9	Kollmoor	XIII.	33	Krems	XVII.	51
32	Kluven	XII.	17	Kollstedt	XI.	106	"	"	52
77	Kluvensiek	XIII.	99	Kollund	VIII.	27	"	"	94
1	Kluvensiekerholz	"	105	Kolsnap	I.	85	Kremsdorf	X.	94
88	Knakenburg	VI.	9	Kolstrup	"	86	Kretelmoor	XVII.	46
110	Knapp	II.	74	Koltoff	V.	107	Kretholz	XVIII.	93
90	Knappersfeld	V.	68	Kongsmark	IX.	102	Kretjenkoog	IV.	2
74	Knasterholm	VIII.	5	Koogsbühr (Alt, Neu)	VII.	17	Kreuz	IV.	3
6	Knebelshorst	XIII.	33	" (Oster)	"	49	"	VII.	18
104	Kneeden	XVIII.	1	Koogsdeich (Kleinen)	IX.	49	"	XVIII.	46
80	Knefferbeck	IV.	105	" (Neuen)	XV.	20	Kreuzdeich	XIX.	31
7	Knick	VI.	99	"	"	"	Kreuzhöh	"	48
18	Knifzig (Gross)	IX.	138	"	"	"	Kreuzkrug	IX.	10
119	" (Klein)	"	71	"	"	"	Kreuzweg	XI.	103
28	Kniphagen	X.	92	"	"	"	Krieseby	VI.	79
	Knöllerdamm	XVI.	93	"	"	"	Krimm	V.	50
							"	XVI.	17

Krimm	XVI.	101	Kühren	XI.	82	Landsteig (Süder) . .	XV.	92	Lay.
Kringelkrug	VII.	23	Kühren (Klein)	"	78	Landweg	XIV.	8	Leb.
"	XVIII.	38	Kührsdorf	"	82	"	XVI.	42	Le
Kringelum	IX.	17	Kükels	XVII.	53	Landwehr	VI.	105	Le
Kritzenburg	IV.	109	Külken	V.	12	"	XVI.	40	Leb.
"		113	Kuhholz	"	80	" (Bei)	XII.	91	Le
Krögsberg	XVII.	122	Kuhholzberg	VI.	49	Lang-, Langen-, vgl. d. Stammnamen			Le
Kröss	X.	105	Kuhle	XVI.	22	Langager	I.	118	Le
Krog	XI.	25	"	"	71	Langberg	IV.	50	Le
"	XV.	90	" (In der)	XII.	11	"	VI.	38	Le
Krogaspe	XIII.	43	Kuhlen	XVII.	116	Langdeel	III.	71	Le
Krogstrup	I.	81	Kuhlen	XVI.	18	"	V.	77	Le
Kromes	IX.	93	Kuhlenbroock	XVII.	114	Langeberg	II.	7	Lee
Kronhorst	XVIII.	52	Kuhlenbrook	XIII.	97	Langeln	XIX.	44	Le
Kronprinzenkoog	XV.	57	Kuhlhagen	XIX.	48	Langeloh		45	Lee
Kronsburg	XIII.	101	Kuhlrade	XI.	63	Langelohe	XVIII.	53	Le
Kronsfelde			Kuhof	X.	95	Langelund	I.	98	Le
Kronsgaard	IV.	76	Kuhteich	XII.	81	Langenacker	XVIII.	51	Le
Kronsgaard	"	166	Kuhtretung	XIV.	2	Langenberg	VI.	37	Le
Kronshagen	XII.	41	Kuhweide	XV.	62	Langenbergermühle	IX.	53	Le
Kronshörn	XII.	81	Kukhuus	II.	56	Langenbrok	XVI.	22	
"	XII.	81	Kummerfeld	XIX.	42	"	"	23	
Kronsmoor	XVI.	53	" (Gross)	XII.	42	Langenbusch	XI.	71	Le
Kronsnest		71	" (Klein)	"	43	Langeness	VIII.	39	Le
Krook	V.	104	Kummerlef	IX.	5	Langenfelde	VI.	77	Le
Kropperbusch	"	51	Kupferhof	XVIII.	77	"	XIX.	33	Le
Kroy	"	96	Kupfermühle	IV.	77	"	"	72	Leb.
Krück	VI.	74	Kupfermühle	XVIII.	29	Langenhagen	X.	101	Leb.
" (Gross, Klein)	XIX.	64	"	"	34	Langenhals	XVI.	22	Le
Krücke	XVI.	16	"	"	86	"	"	23	
Krücken	XVII.	100	Kurthöh	IV.	45	Langenhöft	VIII.	28	
Krückenkrug	XII.	22	Kurzenmoor	XIX.	43	Langenhorn (Ost, West)		3	Le
Krühe	XVIII.	26	Kuskoppermoor	XVI.	73	Langenhorn	XIV.	13	Le
Krüppenberg	"	68	Kuxbill-Ladegaard	IX.	156	Langenhorst	XVII.	63	
Krützfeth	XVI.	89	Kvidstrup	I.	107	"	XVIII.	10	Le
Krützkamp	XI.	53	Laaberg	XVIII.	138	Langenseden	XI.	16	Le
Krug	IX.	9	Laasled	I.	26	Langenvorwerk	III.	64	Le
"	XVIII.	20	Laboe	XI.	38	Langenweide	X.	107	
Krumbeck	XI.	37	Lacheby	V.	45	Langereihe		110	
"	XVIII.	140	Lachsmühle	II.	75	"	XII.	81	Leb.
Krumbeck	X.	88	Ladegaard I	I.	87	"	"	84	Le
Krummbreiten	XVIII.	140	Ladegaard II	"	88	"	XVI.	57	Le
Krummbreite	XI.	100	Ladelund	IX.	105	Langetved	XVIII.	49	Le
Krummendiek	XVI.	54	Lademarkmölle	"	16	Langfeld	I.	89	Leb.
"		116	Ladenbek	XVIII.	58	Langholz	IV.	102	Le
Krummenort	VI.	14	Lägerdorf	XVI.	56	"	V.	104	
Krummensiek	X.	52	Lagemai	III.	18	Langhorn	VI.	83	Le
Krummland	VI.	27	Lagenburg	VI.	65	Langkamp	I.	80	Le
Krummwehl	XVI.	13	Lamberg	III.	34	Langkjer	XI.	16	Le
"		29	Lammershag	V.	28	Langkjær	I.	32	Le
Krummisch	XIII.	103	Lammershagen	XI.	83	Langleben, -lohe	XII.	23	Le
Krumstedt	XV.	58	Landboelsmark	I.	140	Langmoor	V.	6	Le
Krumum	III.	11	Landeby	IX.	106	"	"	37	Le
Krumwehl	XV.	44	Lander	XIX.	53	"	"	127	Le
Krupunder	XIX.	30	Landgraben	XII.	92	Langniss	XIII.	111	Le
"	"	65	Landkirchen	X.	35	Langstedt	"	70	Le
Krusendorf	VI.	63	Landrecht	XVI.	57	Langstoff	IX.	129	Le
Krusenrott	XII.	26	Landrecht	"	4	Lasbek	XVIII.	54	Le
Krusmühle	II.	22	Landscheide	"	58	"	"	55	Le
Kubitzberg	VI.	77	Landscheide	"	16	Lassabeck	XI.	84	Le
Kuckuk	XVII.	123	"	"	103	Latendorf	XII.	44	Le
Kuckuksberg	XII.	91	"	XIX.	2	Lattendorf	XIII.	4	Le
Kuden	XV.	59	Landscheidung	XV.	95	Lauenborg	I.	100	L
Kudensee		104	Landshof (Neu)	X.	98	Lauenby	III.	35	L
"	XVI.	55	Landsteig (Norder)	XV.	25	Laurup	IX.	107	L
Kückelühn	X.	117	"	"	87	Lautrup	II.	41	L
Kühlensitz	XIII.	52	"	"		Laygaard	"	90	L
Kühlkamp	XVII.	61							

7. 92	Laygaardholz	II.	42	Letzenheller	X.	35	Lohbrügge	XVIII.	58
V. 8	Lebeck	IX.	80	Levensau	XII.	67	Lohe	XV.	62
I. 42	Lebeck	I.	142	Lexshöh	IV.	45	„ -Föhörden	VI.	32
I. 105	Lebeckwiese	IV.	149	Lexfähr	XIV.	13	Lohe	XVIII.	114
I. 40	Lebüll	III.	36	Lexgaard	IX.	110	Loheide	XIX.	4
I. 91	Lebüllgaard, -lykke	„	„	Lichtenhof	XV.	80	Lohheide	VIII.	13
namen	Lebrade	XI.	97	Liedberg	XIII.	97	Lohkliindt	XIII.	20
118	Leck	IX.	108	Liesbüttel	„	45	Lohmühle	„	10
50	Leckerhölken	XII.	81	Liesch	XI.	39	Lohörn	XIX.	30
38	Leckfeld, -mühle	IX.	108	Lieth	XV.	61	Lohsack	XVII.	98
I. 71	Leemühle	XVIII.	86	Lieth	XIX.	54	Loit	II.	43
77	Leerdüt	I.	90	„ (Oster)	V.	21	„	V.	72
6	Leerdüt (Ober)	„	„	Liethkathen	XVII.	114	Loithof	„	„
X. 44	Leersbüttel	XV.	60	Lietloh	XII.	44	Loitholm	„	58
45	Leerschau	II.	4	Lillenthal	XI.	73	Loitkirkeby	II.	43
II. 53	„	„	87	Lillholdt	I.	126	Loitmark	VI.	81
98	Leerskov	I.	8	„	„	128	Loitosterfeld	V.	58
II. 51	Leezen	XVII.	54	Lindau	V.	71	Loitwesterfeld	„	„
37	Legau	IX.	174	„	VI.	80	Loitwith	IX.	113
53	„	XIII.	78	Lindau	XI.	39	Lombardei	XVIII.	9
I. 22	„ (Neu)	XV.	30	Lindauerkamp	V.	71	Looft	XVI.	61
23	„	XVIII.	1	Lindauerredder	„	„	Loop	XII.	45
71	Legbank	XI.	98	Lindaukamp	„	123	Loopstedt	V.	43
39	Legerade	IX.	111	Lindberg	„	8	Loosau	VI.	96
I. 12	Lehe	XV.	16	Lindenberg	XIV.	8	Loose	„	„
77	„	XIV.	10	Lindenkamp	XVI.	47	Lottbek	„	45
X. 33	Lehm	XI.	83	Lindenthal	XII.	11	„	„	138
72	Lehmbeck	VI.	31	Lindet	I.	67	Lottorf	V.	73
101	Lehmberg	„	8	Lindewitt-Lüngerau	IV.	81	Louisenberg	VI.	67
I. 22	„	„	83	Lindhöft, -hof	VI.	90	„	XVI.	78
23	„	XI.	81	Lindholm	IX.	111	Louisenhof	XVIII.	70
I. 28	„	XVII.	61	Lindholm	I.	131	Louisenlund	VI.	82
13	Lehmhop	„	77	Lindhorst	XV.	42	Louisen-Reussenkoog	VIII.	22
I. 3	Lehmkamp	XII.	93	Lindsberg	II.	6	Louisenthal	XI.	98
I. 63	„	XVIII.	67	Lindschaumühle	IX.	60	„	XVI.	28
I. 10	Lehmkathen	VI.	104	Linnau (Nord, Ost)	IV.	82	Ludwigsburg	VI.	83
16	Lehmkuhl	„	13	Linnbrock	XIII.	78	Ludwigshof	XI.	81
64	„	XVI.	69	Linnerhof	IX.	161	Ludwigslust	„	70
107	„	XIX.	2	Linnet (Oster)	I.	91	Lübbersdorf	X.	98
110	„	„	2	„ (Wester)	„	92	Lübschenbaum	XII.	26
81	Lehmkuhlen	XI.	84	Lintrup	I.	93	Lübschenbrunnen	XVI.	2
84	Lehmkrumbusch	XIII.	41	Lintrup-Norderkrug	„	97	Lübschenkamp	„	„
I. 57	Lehmrick	VII.	14	Lippe	XI.	105	Lübscherecht	„	1
I. 49	Lehmrott	VI.	63	Lipping	IV.	96	Lüchtoft	IV.	11
89	Lehmsieck (Haby-)	„	23	Lischredder	XI.	39	Lück	„	105
102	Lehmsieck	„	66	List	IX.	112	Lücke	V.	28
104	„	VIII.	23	Lobacker	V.	44	Lückloos	IV.	88
83	Lehmteich	XII.	47	„	„	114	Lüdersbüttel	XIV.	13
80	Lehmwohld	XVI.	49	Lockert	VII.	16	Lüdersholm	IX.	114
16	Leikenhusen	VII.	22	Lockfeld	XVIII.	57	Lügum (Norder)	„	115
32	Lelichkeit	„	23	Lockstedt	XVI.	59	„ (Süder)	„	116
23	Lemkendorf	X.	36	„	XIX.	46	Lügumfeld	„	„
6	Lemkenhafen	„	37	Löhndorf	XI.	85	Lügumgaard	„	117
37	Lemsahl-Mellingstedt	XVIII.	56	Löhrstorf	X.	97	Lügumkloster	„	2
127	Lendemark	IX.	109	Löndt	I.	94	Lühnhüserdeich	XVI.	22
111	Lendern	XIV.	13	Lönholm	II.	37	„	„	23
70	Lensahn	X.	96	„	IX.	143	Lüken	IV.	104
129	Lensack	II.	6	Löptien	XI.	40	Lüngerau	„	81
I. 54	Lenste	X.	38	Löstrup	IV.	83	Lüningshof	XVI.	47
55	Lensterbeck	„	„	Löthen	XVII.	121	Lürschau	V.	74
84	Lenzförden	XVII.	55	Löwenhof	VII.	11	Lütjenbrode	X.	97
44	Lepahn	XI.	84	„	„	13	Lütjenbüttel	XV.	31
4	Lerchenfeld	XIII.	34	Löwenstedt	VIII.	27	Lütjenburg	XI.	1
100	„	„	93	Löwenstein	V.	45	Lütjendorf	„	83
35	„	XV.	18	Loftlund	IV.	158	Lütjenfelde	XVIII.	68
107	Lerchenhof	VII.	2	Logeberg	X.	79	Lütjenhof	X.	127
41	Lesigfeld	XVI.	19	Lohbarbek	XVI.	60	Lütjenholm	VIII.	5
90	„	„	42	Lohbeck	XI.	106	Lütjenhorn	IX.	208

Lütjensee	XVIII.	59	Manhagen	X.	99	Medolden	IX.	122
Lütjenshöft	VIII.	1	Manhagen	XII.	29	Meellingsbek	XVIII.	56
Lütjenwestedt	XIII.	94	"	XVIII.	23	Meenland	XIII.	67
Luhnstedt	"	46	Manhagenerfeld	X.	99	Meeschendorf	X.	42
Luhnvieh	"	36	Mannhagen	VI.	105	Meetzen	XIII.	48
Lund	IX.	118	"	XIII.	106	Meggerdorf	V.	75
Lund	VIII.	23	"	XVIII.	27	Meggerholm	"	"
"	IX.	54	"	"	113	Meggerkoog	"	76
Lundbek	"	46	Margarethen (Sanct)	XVI.	90	Mehlbeck	XVI.	62
Lunde	"	139	Margarethenhof	XVII.	117	Mehlby	IV.	88
Lunden	XIV.	10	Margarethenhof	XIII.	1	Mehlrott	XI.	35
Lundenberg	VIII.	9	Margarethenmühle	"	33	Mehlskov	II.	79
Lunden-Elsmark	III.	37	Margelsdorf (Oster)	X.	39	Meiendorf	XVIII.	61
Lundenerkoog	XIV.	10	" (Wester)	"	40	Meiereischeune	XII.	88
Lunderup	II.	44	Marienberg	XII.	60	Meierhaus	XVI.	65
Lunding (Ober, Nieder)	I.	94	Marienfeld	IV.	143	"	V.	111
Lundsbeck	"	18	Marienfelde	VI.	53	Meierhof	"	18
Lundsgaard	IV.	170	Mariengaard	IV.	84	"	VIII.	14
Lundsgaard	I.	111	Marienhöhe	XIX.	73	"	XVIII.	139
"	"	127	Marienhof	VI.	85	Meierholm	IX.	180
"	II.	27	Marienhof	I.	74	Meierwieck	IV.	145
"	IX.	119	"	VIII.	2	"	"	153
"	III.	68	"	IX.	210	Meilby	I.	97
Lundshof	VI.	60	"	XI.	39	Meilsdorf	XVIII.	62
Lundsmark	I.	68	"	XIII.	1	Meimersdorf	XII.	46
Lundtoft	II.	45	"	IX.	120	Meinstorf	XI.	42
Lurop	XV.	83	Marienkoog	X.	52	Meischenstorf	X.	100
Lurup	XIX.	47	Marienleuchte	XII.	26	Meislahnfelde	"	86
Lurup	XII.	73	Marienlust	VI.	9	Melby	I.	117
"	"	79	Mariienstift	"	86	Meldorf	XV.	1
"	XVII.	65	Marienthal	XVIII.	141	Meldorferhafen	"	88
Lust	IX.	174	"	VI.	75	Meldorfermoor	"	1
"	XIII.	31	Marienthal	XI.	84	Meldorfer Vorlande	"	106
Lustholz	XI.	107	Mark	IX.	49	Melledholz	III.	65
Lustigenbrüder	"	18	"	"	80	Mellerup	I.	98
"	XIII.	106	Markbeck	I.	77	"	II.	46
Lutterbeck	XI.	41	"	II.	64	Mellerup	I.	40
Lutzhöft	IV.	84	Markeldorf (Oster)	X.	39	Mellingbek	XVIII.	56
Lutzhorn	XIX.	48	" (Wester)	"	40	Mellingburg	"	89
Luxberg	VIII.	5	Markerup	IV.	87	Mellingstedt	"	56
Luxbrücke	XVI.	54	Markhäuser	IX.	145	Mels	III.	40
Luxenburg	XII.	28	Markhedegaard	"	21	Melsdorf	XII.	91
Lydiksgaard	IX.	14	Markhusene	"	107	Meng	I.	134
Lygum (Oster)	II.	56	Marne	XV.	63	Menghusen (Ost., West.)	XV.	65
Lykgaard	IX.	188	Marne	VII.	8	Merkendorf	X.	43
Lyngberg	II.	4	Marnerdeich	XV.	64	Merlingmark	IX.	15
Lysabbel	III.	38	Marnier Diekshörn	"	5	Meschendorf	X.	80
"	"	"	Marnier Vorlande	"	105	Meschenhall	"	101
Maade	IX.	54	Marschall	IV.	53	Methorsteich	XIII.	97
Maasbüll	IV.	85	Marschbühr	VII.	17	Mettenhof	XII.	91
"	IX.	119	Marschhof	XVI.	54	Mettenwarf	IX.	145
Maasbüll	"	144	Marshal	IV.	133	Meyn	IV.	89
Maase	XII.	47	Marskamp	XVII.	77	Miang	III.	41
Maasholm	IV.	86	Martendorf	VII.	16	Michaelis-Norderdunn	"	"
Maasleben	VI.	84	Martensrade	XI.	106	(Sanct)	XV.	66
Made (Oster)	X.	84	Marutendorf	XII.	84	Michaelis-Süderdunn	"	"
Madskov	III.	71	Marxdorf	X.	41	(Sanct)	"	67
Magdalenenruh	V.	72	Massbüllhof	IV.	85	Michaelsdorf	X.	84
Mahde	XIV.	10	Mastrup (Norder, Süder)	I.	95	Midlum	IX.	123
Mahlerkathe	XII.	81	Matthiasfeld	X.	52	Midtfeld	"	124
Maiborg	IX.	65	Matzenskamp	V.	59	Midtholm	"	87
Maibüll	III.	39	Matzwick	XI.	79	Mielberg	V.	31
Maibüllgaard	"	42	Mauenholz	V.	84	Mielkendorf	XII.	47
Mailed	"	41	Maugstrup	I.	96	Mielsdorf	XVII.	56
Mainhorst	XII.	93	Maxberg (Nord., Süd.)	XV.	105	Mierensieck	VI.	70
Maisborstel	XIII.	47	Meddewade	XVIII.	60	Mikkelborg	I.	89
Malmsteg	XI.	79	Medehop (Gross, Kl.)	VII.	16	Mikkelborg	I.	118
Mandbjerg	I.	116	Medelby	IX.	121	Milckendorf	XII.	47

IX. 122	Mildstedt	VIII. 14	Moldenit	V. 79	Mühlenbrück	IV. 32
III. 56	Mildterhof-koog	V. 98	Molfsee	XII. 50	"	" 76
III. 67	Mingab	V. 82	Mollerup	IX. 125	"	" 123
X. 42	Minteborg	III. 42	Mollhagen	XVIII. 64	Mühlendamm	102
III. 48	Mirebüll	VIII. 5	Mollrade	" 51	Mühlendeich	VII. 20
V. 75	Missenkamp	XI. 61	Moltrup	" 101	"	IX. 49
" 76	Missmaassen	" 32	Monplaisir	X. 17	Mühlendorf (Neu)	XIII. 91
VI. 62	Missunde	VI. 27	Moor (Im)	XVI. 69	Mühlenfeld	IV. 46
V. 88	Missunder Fährhaus	V. 27	"	XVII. 61	"	" 102
XI. 35	Mittel-, vgl. die Stammnamen.		Moordeich	VII. 11	"	" 137
II. 79	Mittelborg	IX. 119	Moordiek bei Itzehoe	XVI. 63	"	XI. 78
III. 61	Mitteldeich	XIV. 15	" Horst	" 64	Mühlenhaus	IX. 183
II. 88	"	XVI. 42	Moordiek "	XV. 72	Mühlenholz	IV. 88
VI. 65	Mittelfeld	X. 36	Moordorf	XVI. 65	"	" 135
" 111	Mittelhof	" 97	Moorege	XIX. 49	"	" 180
V. 18	Mittelsfelde	XVII. 52	Moorege	XVI. 109	"	V. 71
III. 14	Mittelstemühle	XVIII. 31	Moorhäuser	XIX. 29	"	" 82
III. 139	Mittelstkoppel	XI. 106	Moorhörn	VII. 11	"	VI. 75
X. 180	Mitteltoft, -warf	IX. 127	Moorhufen	XVI. 42	Mühlencamp	X. 111
V. 145	Mittkoppel	IV. 2	Moorhusen	" 66	"	XII. 81
153	Mjöls	II. 47	Moorhusen	" 23	Mühlencoppel	IV. 53
I. 97	Mögelberg	VIII. 5	Moorkamp	XIII. 103	"	" 74
III. 62	Mögelmoose	I. 61	Moorkathe	V. 111	"	XI. 39
II. 46	Mögeltondern	IX. 124	"	XII. 10	"	XIV. 1
I. 42	Möglin	XIII. 103	"	XIII. 1	Mühlenort	XIX. 21
7. 100	Möhlhorst	VI. 87	Moorkather	XII. 23	Mühlenstrassen	XV. 68
" 86	Mölby	I. 99	"	" 33	Mühlenwatt	IX. 7
I. 117	"	III. 64	"	" 52	Mühlenwurth	XIX. 31
V. 1	"	IX. 93	Moorland	V. 76	"	" 32
" 106	Mölhoi	II. 83	Moorloch	XII. 67	Mühren	XVIII. 120
I. 65	Möllby	IX. 17	Moorrehm	XI. 89	Münster (Neu)	XII. 2
I. 98	Möllledamhusene	107	Moorsee	XII. 51	"	" 85
I. 46	Möllergaarg	II. 8	Moorseeden	XI. 99	Münsterdorf	XVI. 69
III. 56	Möllkjer	III. 87	Moorvogtsstelle	XII. 22	Münsterthal	XI. 98
" 89	Möllmark	IV. 90	Moos	IV. 111	Mürwick	IV. 37
" 56	Möllmark	V. 77	Moosgaard	" 17	Müssen	XVII. 119
I. 40	Möllskovgaard	I. 42	Mooswadt	V. 30	Müssen	XVIII. 47
II. 91	Möldenort	XII. 48	Mooswatt	IV. 135	"	XIX. 23
134	Mönch-Neversdorf	X. 101	Moost	" 180	Muggendeich	XVI. 71
V. 65	Mönchteich	XVII. 5	Morst (In)	X. 13	Muggesbroock	XVII. 114
" 43	Mönkeberg	XII. 49	"	V. 53	Muggesfelde	" 118
" 15	Mönkebüll	VIII. 13	Morgensfern	V. 39	Muggesfeldermühle	" 61
" 80	Mönkenbrok	XVIII. 63	"	" 83	Muldsberg	XVI. 62
101	Mönkhagen	65	"	VIII. 6	Mummark	III. 44
I. 97	Mönkloe	XVII. 57	Morsum	IX. 126	Mummark (Klein)	" 44
I. 91	Möreken	XI. 73	Moschau	VI. 61	Mummendorf	X. 44
145	Mörel	XIII. 49	Mucheln	XI. 97	Munkbrarup	IV. 91
" 89	Moerfeld	IX. 60	Muchelndorf	XVI. 36	Munkmarsch	IX. 92
" 41	Mösbüll	I. 117	"	" 70	Munkmühle	II. 12
" 66	Möwenberg	VI. 44	Mückendorf	" 13	Munkwolstrup	IV. 92
" 67	Mözen	XVII. 58	Mückenkuhl	XI. 34	Musbeck	52
" 84	Moholz	VI. 34	Mühlbrook	" 52	Muschelkathe	VI. 99
" 123	Mohr	15	Mühlen	XI. 89	Muspött	I. 98
124	Mohrbeck	II. 48	Mühlenbach	XII. 38	Musselmoor	XI. 16
87	Mohrberg	VI. 88	Mühlenbarbeck	XVI. 67	Muxall	" 77
31	Mohrenhof	XI. 16	Mühlenbeck	" 68	Nachtkoppel	XVIII. 41
I. 47	Mohrkirchen	V. 77	Mühlenbeck	XI. 107	Nachtschatten	XI. 91
" 56	Mohrkirchkrug	" "	Mühlenbek	XVIII. 72	"	XVII. 46
" 70	Mohrkirchmühle	" "	"	" 141	Nackholz	V. 82
" 89	Mohrkirchosterholz	" "	Mühlenberg	I. 70	Nadelhöft	IV. 72
118	Mohrkirchteich	" "	"	VI. 56	" (Klein)	149
" 47	Mohrkirchwesterholz	" 78	"	XI. 61	Nadelloh	XI. 61
	Mohrrägen	XII. 23	"	104	Nahe	XVII. 59
	Moibüll (= Moiböl)	I. 100	Mühlenberg	XIX. 10	Naherfurth	II. 49
			"	" 18	Nakken	II. 64
					Nallmose	III. 24
					Nannndorf	X. 45

Nannemannshusen . . .	XIV.	16	Neuhof	XVI.	74	Niendorf (Gross) . . .	XVII.	63	N
Nebel	IX.	11	„	XVIII.	64	„ (Klein)	X.	64	N
Nedderstenhof	XVIII.	37	Neuholzkrug	IV.	152	Nienhagen	X.	47	N
Nedderwatt	V.	116	Neukappeln	V.	3	Nienhöfen	XIX.	30	N
Nederby	I.	4	Neukirchen	IV.	93	Nienhof (Dänisch) . . .	VI.	89	No
„		48	„	IX.	127	„ (Deutsch)	XIII.	102	N
Nederweiden	XV.	75	„	X.	102	Nienhof	IX.	127	N
Neeritz	XVIII.	66	Neukirchen	„	80	Nienjahn	XIII.	40	N
Negenharrie	XII.	33	„	„	97	Nienkattbeck	52	50	N
Negernbötzel	XVII.	60	„	„	113	Nienrade	X.	96	Nc
Nehms	„	61	Neukoogsbühr (Alt) . . .	VII.	17	Nienstädten	XIX.	52	N
Nehnten	XI.	86	Neukoppel	XI.	35	Nienwohld	XVIII.	69	N
Nehren (= Nehring) . . .	XV.	61	„	„	39	Nienwohld	XI.	84	Nc
Nessendorf	XI.	81	„	„	40	Niesgrau	IV.	96	N
Nesserdeich	XIV.	10	„	XII.	93	Niesgraugaard	„	171	N
Nettelau	XI.	87	„	XVII.	121	Nindorf	XIII.	53	N
Nettelsee	„	43	„	XVIII.	15	„	XV.	71	N
Neu-, Neuen-, vgl. d. Stammnamen.			„	„	82	Niss	V.	66	Nc
Neuacker	XV.	2	Neukrug	IV.	85	Nissungaard	I.	29	N
Neubrück	V.	58	„	V.	96	Nittriskjer	„	8	Nc
Neudamm	IX.	127	„	VII.	14	Nix	III.	12	N
Neudorf	XI.	88	„	VIII.	27	Nixmühle	„	56	N
Neudorf	VI.	47	Neuland	IX.	47	Noer	VI.	90	N
„	IX.	145	„	XI.	105	Nörby	II.	49	N
Neuekathe	XI.	68	„	XIII.	105	Nörgaard	I.	140	Nc
„	XII.	91	Neumark	IX.	15	Nörhede	IX.	93	N
Neuenbrock	XVI.	70	Neumühl	XIX.	53	Nörmaark	„	192	Nc
Neuendamm	XII.	37	Neumühle	II.	72	Nörönlev	II.	50	Ni
Neuendeich	XIX.	50	Neumühlen	XII.	53	Nörreborg	IX.	52	N
Neuendeich	XV.	27	Neumühlen	IX.	32	Nörreby	„	125	N
„	„	33	„	XIII.	71	Nörrehaus	„	142	Ni
„	„	55	„	XVI.	13	Nörstedt	„	188	N
„	„	65	„	„	67	Nörtoft	„	171	N
„	„	84	„	XVIII.	42	Nolde	„	130	I
„	XVIII.	63	„	XX.	2	Norburg	III.	2	I
„ (Am)	XVI.	105	Neumühlendorf	XIII.	91	Norby	VI.	96	I
Neuendorf b. Glückstadt . .	„	71	Neustadt in Holstein . . .	X.	3	Norby-Bocklund	„	33	N
„ „ Wilster	„	72	Neutheil	XI.	39	Nordburg	IV.	149	N
Neuendorf	„	23	Neutjenthal	XIII.	78	Nord-, Norder-, vgl. d. Stammnamen.	„	15	I
Neuendorf (Hint., Vord.) . .	„	72	Neuwarf	IX.	15	Norddeich	XIV.	15	I
Neuenfähr	XIV.	13	„	„	127	Norddörfer auf Sylt . . .	IX.	131	I
Neuenfeld	XV.	55	Neuwerk	II.	2	Norddorf	„	11	N
Neuenjäger	XI.	63	„	„	45	Nordendē	VII.	23	N
Neuenkirchen	XIV.	11	Neuwiese	VI.	96	„ (Gross)	XIX.	53	N
Neuenkirchen	XVI.	9	Neversdorf	XVII.	67	„ (Klein)	„	54	I
Neuenkoog	XIV.	2	Neverstaven	XVIII.	142	Norderbrook	V.	116	I
Neuenkrug	XV.	69	Nickelswerft	VII.	14	Norderdonn	XV.	66	N
Neuenkrug	XI.	93	Nieblum	IX.	128	Norderdeich	VII.	6	I
„	XVI.	92	Niebüll	„	129	„	IX.	145	I
Neuensiel	XIV.	15	Niebuhrslust	XV.	1	Nordereuleben	II.	50	I
„	„	10	Nieby	IV.	94	Norderfeld	IV.	53	I
Neuenteich	XVII.	75	Nieby	„	93	Norderhede	I.	46	I
„	XVIII.	27	„ -Westerfeld	IV.	94	Norderhörn	IX.	95	N
Neuenweg	XVI.	23	Niedamm	„	102	Norderholz	II.	8	I
Neuerkoog	XIX.	38	Nieder-, vgl. die Stammnamen.	„	„	„	„	87	I
Neuestorf	X.	117	Niederreihe	XVI.	46	Norderlund	V.	10	I
Neufeld	IV.	146	Niefeld	V.	80	Nordermühle	III.	55	I
„	XVI.	29	Nieholm	IX.	180	Norderoog	VIII.	10	I
Neuhaus	XI.	89	Niehuus	IV.	95	Norderstapel	V.	102	I
Neuhaus	IX.	127	Niekoppel	V.	78	Norderwurth	XV.	17	C
„	XI.	35	Nienborstel	XIII.	50	Nordfeld	IV.	141	C
Neuheim	IV.	178	Nienbrügge	XII.	67	„	IX.	60	I
„	V.	77	Nienbüttel	XIII.	51	„	XIV.	8	I
Neuhof	XVIII.	67	Niendeel	XVIII.	40	„	„	14	I
Neuhof	V.	57	Niendorf	X.	46	Nordhaus	IX.	188	I
„	X.	36	„	XVIII.	68	Nordheide	XV.	77	I
„	XV.	43	„	XIX.	51	Nordholz	II.	25	I
						„	XV.	83	I

7II. 63	Nordhusen	XV. 68	Obling (Oster)	I. 103	Ohe	XIX. 27
v. 64	Nordkoog	VIII. 9	Obling	V. 57	Ohe-Höbeck	XIII. 56
47	Nordmark	I. 140	Ochsenkoppel	V. 84	Ohkathe	XIX. 28
X. 30	"	IX. 127	"	XI. 72	Ohlen	XV. 15
I. 89	Nordmarsch	VIII. 15	"	XIII. 110	Ohlenburg	XVIII. 18
II. 102	Nordoe	XVI. 69	Ochsenlager	V. 61	Oholz	XI. 32
X. 127	Nordorf	XV. 14	Ochsenzoll	XVIII. 38	Ohrfeld	IV. 174
II. 40	Nordpol	VII. 13	Ochsholm	IX. 15	Ohrfeldhaff	" 74
2. 52	Nordschau	IV. 168	Ocken	XIX. 27	Ohrsee	XIII. 57
96	Nordsee (Gross)	XIII. 103	Ockholm	XIV. 15	Ohrstedt (Oster, West.)	VIII. 25
X. 52	" (Klein)	XII. 86	Odderade	VIII. 17	Ohrt	X. 48
III. 69	" (Neu)	" 87	Odenhusen	XV. 73	Ohrt	XVI. 22
I. 84	Nordstrand	VIII. 16	Odingsburg	VII. 22	Oland	VIII. 18
7. 96	Nordwarf	IX. 49	Oebening	VIII. 1	Oldenborstel	XIII. 58
171	"	147	Oehn	II. 53	Oldenbüttel	59
II. 53	Noretschau	V. 78	Oejendorf	IV. 172	Oldenburg in Holstein	X. 4
7. 71	Norgaardholz	IV. 97	Oehnstedt	I. 105	Oldenburgskuhle	XVI. 39
66	Normsted	I. 27	Oelböhme	XVIII. 70	"	" 99
29	Norstedt	VIII. 27	Oelendorf	XI. 89	Oldendorf	" 76
8	Nortorf	XIII. 2	Oelmühle	X. 84	Oldenfelde	XVIII. 73
I. 12	"	104	Oerby (Ober, Nieder)	XVI. 74	Oldenhütten	60
56	"	XVI. 1	Oerbyhage	XI. 13	Oldenrathshörn	XI. 101
I. 90	Nortorf	31	Oering	I. 104	Oldenswort	VII. 11
49	Norwegen	V. 75	Oersberg	" 131	Oldersbleck	VIII. 14
140	Notmark	III. 48	Oersdorf (Neu)	XVII. 66	Olderup	19
93	Notmarkholz (Nord, S.)	" 30	Oersdorf	V. 113	Oldesloe	XVIII. 1
192	Nottfeld	V. 80	Oersdorf	XIII. 55	Oldgras	VIII. 23
50	Nübbel	II. 52	Oersdorf	XVII. 67	Oldorf	IX. 145
52	"	VI. 34	Oersdorf	II. 54	Oldsum-Klintum	" 133
125	Nübbelfeld, -hof	III. 46	Oersdorf	I. 105	Olfhusum	" 80
142	Nübel	IV. 98	Oersdorf	XIX. 30	Olling	I. 83
188	"	V. 81	Oersdorf	XVI. 92	" (Nord)	" 97
171	"	IV. 18	Oersdorf	I. 71	Olpenitz	VI. 91
130	Nübbelfeld	V. 81	Oersdorf	XVI. 75	Olstdorf	VII. 15
2	Nübellund	IV. 18	Oersdorf	XIV. 13	Oluf	" 4
96	Nübelmoor	XVIII. 142	Oersdorf	III. 59	Olversum	" 18
33	Nüttschau	XVII. 67	Oersdorf	XV. 32	Ophusum	IX. 145
149	Nützen	XII. 91	Oersdorf	IV. 99	Oppendorf	XII. 88
amen. 15	Nührenberg	VI. 91	Oersdorf	IX. 124	Ording	VII. 12
131	Nuibjerg	I. 8	Oersdorf	XV. 8	Orehaus	III. 42
11	Nunsfeld	I. 102	Oersdorf	XV. 30	Ormstoft	32
23	Nustrup (Gross, Klein)	IX. 54	Oersdorf	IV. 99	Ornum	VI. 92
53	Nutteln	I. 31	Oersdorf	XV. 74	Osbeck	III. 57
54	Nybel (Wester)	IX. 48	Oersdorf	XIV. 8	"	IV. 145
116	Nybo	III. 47	Oersdorf	IX. 124	Osselberg	XII. 7
66	Nyborg	I. 6	Oersdorf	XV. 76	"	58
6	Nygaard	III. 22	Oersdorf	IX. 124	Ost-, Oster-, vgl. die Stammnamen.	
145	"	IX. 188	Oersdorf	XV. 76	Ostenau	VIII. 27
50	"	160	Oersdorf	XVIII. 71	Ostenberg	IV. 141
53	Nyhuus	157	Oersdorf	X. 103	Ostenfeld	VIII. 20
46	Nyland	III. 51	Oersdorf	IX. 132	"	XIII. 61
95	" (Norder, Süder)	I. 46	Oersdorf	IV. 100	Osterby	VI. 35
8	Nypöhl	IX. 60	Oersdorf	XIV. 16	" -Wiesby	IX. 134
87	Nyvang	VII. 23	Oersdorf	XIX. 13	" -Leck	" 135
10	"	V. 82	Oersdorf	VII. 11	Osterby	" 93
55	"	42	Oersdorf	XV. 77	Osterbyfeld	" 135
10	"	63	Oersdorf	XIX. 56	Osterdeich	VII. 14
102	Obbenskoog	XII. 4	Oersdorf	XI. 16	"	22
17	Obdrup	XVI. 46	Oersdorf	XIX. 24	"	IX. 49
141	Obendeich	XVIII. 59	Oersdorf	XVIII. 72	"	127
60	Obendorf	IX. 49	Oersdorf	XI. 57	"	" 144
8	Ober-, vgl. die Stammnamen.	I. 15	Oersdorf	XIX. 58	" (Nord)	127
14	Oberhof	V. 82	Oersdorf	XIX. 56	Osterende	VII. 11
188	Oberreihe	XVI. 46	Oersdorf	XI. 57	"	XVI. 16
77	Oberstemühle	XVIII. 59	Oersdorf	XI. 16	Osterendehede	IX. 16
25	Oberteich	IX. 49	Oersdorf	XIX. 24	Osterfeld	" 127
83	Objerg	I. 15	Oersdorf	XVIII. 72	Osterfeldhaus	" 3
			Oersdorf		Ostergaard	I. 8

Ostergaard	I.	66	Papenau	XIII.	67	Pferdekrug	XIV.	8	Pr
"	"	13	Papenborn	XVIII.	63	"	XV.	30	Pra
Ostergeel	II.	55	Papenbrook	V.	102	Pfingstberg	XI.	42	Pr
Osterhede	I.	46	Papendorf	XVIII.	74	Pfingsthorst	XVIII.	49	Pre
"	IX.	93	Papenfeld	V.	71	Philippsburg	III.	68	Pre
Osterhof	VI.	96	Papenhöh	XIX.	2	Philippsthal	IV.	108	"
"	VII.	22	Papenhörn (Oster, W.)	VIII.	24	Pielkenkreuz	VII.	13	Pr
"	XVI.	74	Papenkamp	XIII.	19	"	"	16	Pr
Osterholm	III.	19	Papierholz	XVIII.	31	Pieselholz	IV.	17	Pr
"	IV.	14	Papiermühle	XVI.	91	Pilskrug	VI.	49	Pr
"	IX.	84	Paradies	XI.	18	Pinneberg	XIX.	3	Pr
Osterholz	IV.	20	Pasewerk	XVIII.	67	Pinnebergedorf	"	61	Pr
"	"	157	Passade	XI.	44	Placken	XI.	33	Pr
Ostermade	X.	84	Passau	"	95	Plantage	XVIII.	141	Pr
Ostermannshörn	XVII.	50	"	"	106	Platenhörn	VII.	23	Pr
Ostermark	I.	3	"	"	58	Platenrönne	XV.	65	Pr
"	"	8	Passop	XVI.	58	"	"	84	Pr
"	"	48	Passup	XI.	86	Plattenhörn	V.	77	Pr
"	"	114	"	XVII.	124	Plurup	XIII.	69	Pr
"	II.	28	"	"	125	Plön	XI.	2	Pr
Ostermarsch	VIII.	9	Patermess	VI.	96	"	"	92	Pr
Ostermühlen	XIII.	8	Pathland	V.	5	Plügge	X.	83	Pu
Osterstedt	"	62	Pattburg	IV.	10	Plunkau	"	111	Pi
Ostmark	I.	146	"	"	11	Pobüll	VIII.	27	Pi
Ostorf	XIX.	59	"	"	80	Pöhl	III.	49	Pi
Ostorf	VI.	46	"	"	77	Pöhls	XVIII.	75	Pi
"	"	50	Pauelskro	II.	20	Pöhlitz	"	8	Pi
Othmarschen	XIX.	60	Paulsgaard	IV.	69	Pöschendorf	XVI.	80	"
Ottenbüttel	XVI.	77	Peerhoff	IV.	69	Poggenbrügge	XII.	51	Pr
Ottendorf	XII.	54	Peerhoff	XVII.	74	Poggenburg	VIII.	14	Pi
Ottendorf	XI.	98	Pehmerfelde	XI.	14	Poggenhörn	XIX.	28	"
"	XVIII.	42	Pehmergraben, -hof .	"	"	Poggenkrug	XII.	50	Pu
Ottensen	XX.	2	Pein	XIX.	62	Poggenmühle	XI.	81	Pi
Otteresing	VII.	16	Peissen	XVI.	79	Poggenpohl	X.	13	Pi
Ottersgaard	I.	66	Peissenerpohl	"	"	"	XVIII.	37	"
"	II.	8	Pellworm	VIII.	21	"	"	134	P
Ottesbüll	IX.	136	Pelscade	IV.	137	Poggensee	"	71	P
Otzhusum	"	127	Pelzerhof	II.	64	Poggensiek	X.	51	Pu
Oved	I.	151	Pemeln	XIII.	63	"	XVIII.	106	Pu
Ovegaard	II.	8	Pennigkrog	"	8	Pohlsee	XIII.	106	Pu
Oven	"	64	Peppersmark	IX.	143	Pohnsdorf	XI.	47	P
Ovendorf	XII.	89	"	XI.	39	Pohnsdorfermühle	"	108	"
Ovendorferredder	"	17	Perböl	II.	58	Pohnshallig	VIII.	16	"
"	"	81	Perbüll	"	14	Pokjer	V.	115	"
Overby	IX.	137	"	IX.	149	Pokkenbüllgaard	IX.	21	"
Overby	I.	4	Perdoel	XI.	91	Poldamm	IV.	64	"
"	"	48	Perrebüll	II.	58	Pollhorn	XIII.	52	"
Overndorf	XVI.	78	Pernurre	XIV.	6	Pommerby	IV.	102	"
Owschlag	VI.	36	Peter (Sanct)	VII.	15	Pommersgaard	III.	70	"
Oxbüll	III.	48	Petersbüll	IX.	127	Poppenbrügge	XII.	26	"
"	IV.	101	Petersburg	V.	107	Poppenbüll	VII.	14	"
Oxenwadt	I.	106	"	VIII.	6	Poppenbüll	IX.	147	"
Oxlund	IV.	114	"	IX.	53	Poppenbüttel	XVIII.	77	"
"	"	"	"	XII.	26	Poppenhusen	XIV.	16	"
"	"	"	"	XIII.	41	Poppenwurth	"	15	"
Padenstedt	XII.	55	Petersdorf	X.	104	Poppholz	IV.	128	"
Pälverk	III.	20	"	"	49	Porrendeich	VII.	19	"
Pagensand	XIX.	85	"	"	71	Poseby	IV.	23	"
Pagerö	V.	38	Petersdorf (Neu)	V.	101	Posselkjer	II.	6	"
Pahlen	XIV.	13	Petersfeld	V.	71	Possfeld	XVI.	29	"
Pahlhorn	V.	111	Petersfelde	XVII.	89	"	"	73	"
Pahlhude	XIV.	13	Petershof	IX.	91	Postfeld (= Postfeldt)	XI.	48	"
Pallast	XVII.	121	Peterskamp	XI.	39	Postkamp	VI.	77	"
Pamhoel	I.	95	Peterskoog	VII.	6	Pothat	IX.	181	"
Pamhoellund, -skov	"	154	Peterslund	II.	6	Potsdam	V.	9	"
Panker	XI.	90	Peterswarf	VIII.	9	Pottloch	IV.	76	"
Pannstedt	XVII.	89	Pettluis	XVII.	110	"	"	166	"
Panser	XVI.	16	Pfahlkrug	XIX.	2	Poyenberg	XVI.	81	"
"	"	"	Pfefferkrug	XVIII.	32	"	"	"	"
"	"	"	"	"	56	"	"	"	"

XIV.	8	Prahlhoch	V.	45	Raa	XIX.	86	Rathjes	XII.	48
XV.	30	Prasdorf	XI.	49	Raad	I.	54	Rathmannsdorf	VI.	93
XI.	42	Pratjau	XI.	98	Raade bei Nortorf	XIII.	65	Rathlau	XI.	81
VIII.	49	Preesen	X.	50	" " Rendsburg		66	Rathsmede	XIV.	7
III.	68	Preetz	XI.	3	" " "	XVI.	82	Ratjendorf	XI.	52
IV.	108	" " "		93	Raak	XVII.	79	Ratzbek	XVIII.	80
VII.	13	" " "		39	Rabans	XI.	105	Rauberg (= Raubjerg)	II.	60
	16	Preetzerredder		72	Rabel	IV.	104	Raugstrup	I.	110
IV.	17	Prehnsfelde	XII.	72	Rabelsund		165	Rauhenteich	XVII.	121
VI.	49	Preil	XIV.	10	" " "		165	Raum	XIII.	106
	49	Pries	VI.	99	Rabendorf	VI.	54	Rauning	I.	62
XIX.	3	Priesholz	IV.	175	Rabenholz	IV.	105	Raustorf	XVIII.	81
	61	Priesholzmühle		105	Rabenholz	V.	77	Ravenholdtgaard	I.	89
XI.	33	Prinzenhof		163	" " "		107	Ravensdamm	XIII.	96
VIII.	141	Prinzenmoor	VI.	37	Rabenholzstück	V.	16	Ravenshorst	VI.	42
VII.	23	Pristorf	XIX.	62	Rabenhorst	XI.	77	" " "	XIII.	96
XV.	65	Probsteihagen	XI.	50	Rabenkiel	V.	82	Ravit	II.	61
	84	Probsthof	III.	30	Rabenkirchen		83	Redderkrug	XI.	89
V.	77	Projensdorf	XII.	90	Rackebüll	III.	50	Redderlohe	XIX.	28
III.	69	Prönstorf	XVII.	121	Rade (Grossen)	XV.	39	Redderschmiede	XVIII.	122
XI.	2	Prostegaardsmark	I.	8	" (Langen)	XI.	39	" " "		134
	92	Prosteich	VI.	64	" (Oster)	XIII.	105	Rederstall	XIV.	13
X.	83	Puckrade	XI.	63	" (Süder)	XV.	86	Reedamm	IX.	127
	111	Pülsen		89	" (Wester)	XVII.	103	Reesdorf	XII.	56
III.	27	Pünstorf	XVI.	49	Rade	XVIII.	130	Reesenkathe	XI.	47
III.	49	Pütjen	XIX.	20	" (Alten, Neuen)	XII.	81	Reeshoop	XVIII.	4
VIII.	75	Püttsee	X.	51	" (Hohen)	XI.	92	Refslund	I.	25
	76	Pughöi	I.	10	" (Klein)	XV.	41	Refsö		111
VI.	80	" " "	IV.	53	" (Langen)	XIII.	99	Regelsrott	IV.	11
III.	51	Pugholz	XVIII.	110	" (Neuen)	XVII.	114	Regelstelle	XVIII.	27
IX.	24	Pukaff		25	Radebroek	XI.	39	Regenholz	IV.	76
III.	50	" (Beim)	XIII.	64	Radekuhl		106	Rehagen	XVIII.	47
XI.	81	Pulverhof	XVIII.	114	Radeland		100	Rehberg	V.	84
X.	13	Pulverholz	V.	29	Radelund	IV.	115	Rehberg		20
III.	37	" " "		32	Raden (Zum)	XIII.	37	(Alt, Neu)		84
	134	Pumpe (Bei der)	XIV.	10	Radesforde	XIX.	15	Rehbergholz		
X.	71	Pusenkiek	XII.	50	Rävegaard	XVII.	40	Rehbrok	XVIII.	116
III.	51	Putlos	X.	105	Rävegaard	I.	8	Reher	XVI.	84
III.	106	Puttgarden	X.	52	Rahde	XVI.	83	Rehkamp	X.	4
I.	47	Pythusen	III.	50	Rahlstedt (Alt)	XVIII.	78	Rehkrug	XII.	5
	103	" " "			(Neu)		79	Rehm	XIV.	10
III.	16	" " "			Rahmhüsen	XV.	5	Rehorst	XVIII.	82
V.	115	" " "	X.	93	Raisdorf	XI.	51	Rehsprück	V.	14
X.	21	Quaal	XVII.	122	Rajensdorf	XII.	91	Rehweg	XVI.	73
V.	64	" " "		83	Rakkebüllholz	III.	50	Reichenreihe		42
II.	52	Quaalerteich		83	Ramkamp	XIX.	29	Reimersbude	VII.	23
V.	102	Quälhof	X.	53	Ramstedt	VIII.	24	Reimershof	XII.	91
I.	56	Quais		83	Ramstorf	VI.	38	Reinbek	XVIII.	83
II.	70	Quarnbeck	XII.	91	Randershof	II.	30	Reinfeld		2
II.	26	Quarnstedt	XVII.	68	Randeshövd		12	Reinsbeck	XVII.	69
II.	14	Quars	II.	59	Randrup	IV.	139	Reinsbüttel	XIV.	15
	147	Quarslyk-ostermark		117	Rangstrup	I.	106	Reisby	I.	112
II.	77	Quastrup	V.	14	Ranmark	IV.	107	" " "	IX.	142
V.	16	Quegmai	IV.	130	Rantrum	VIII.	14	Reisbymark	I.	112
	15	Quellenthal	V.	14	Rantum	IX.	140	Reisholm	IX.	65
	128	Querblocken	XVIII.	27	Ranzau	XI.	94	Reisiek	XIX.	39
I.	19	Querende	V.	18	" " "	XIX.	86	Reitbahn	XVIII.	120
	23	Quern (Gross)	IV.	103	Ranzau		28	Rellin	X.	55
	6	Quern (Klein)		98	Ranzaufelde	X.	87	" " "		56
I.	29	Quernholt	IX.	118	Ranzel	XII.	23	Rellingen	XIX.	65
	73	Quern-Osterholz	IV.	156	" " "	XIX.	23	Remmels	XIII.	67
I.	48	Quickborn	XV.	78	Rapstedt	IX.	141	Remp	IX.	110
	77	" " "	XIX.	63	Rastleben	XVIII.	9	Rendsburg	XIII.	1
	181	Quickbornerheide		107	Rastorf	XI.	95	Rendswühren	XII.	81
	9	Quidstrup	I.	107	Rathjensdorf (Alt)	X.	53	Rennberg	III.	18
	76	Quorp	IX.	138	(Neu)		54	Rensing	XVI.	85
	166	" " "			Rathjensdorf	XI.	97	Renzen	IX.	143
I.	81	" " "			" " "	XV.	57	Renzel	XIX.	63

Roppel	II.	70	Rögen	VI.	74	Rossbaum	XI.	79
"	V.	76	"	XI.	89	Rossee	VI.	67
Resenbüttel	XVIII.	4	"	"	100	"	X.	90
Rethbucht	XIV.	13	"	"	106	Rossrade	XI.	16
Rethdamm	XII.	93	"	XVIII.	40	Rossteert	XIX.	32
Rethfort	XVIII.	130	" (Hohen)	XI.	88	Rostorf	XVI.	88
Rethkamp	XI.	39	Röhmke	V.	62	"	"	117
Rethkuhle	"	100	Röhrmuss	IV.	96	Rothekathe	XII.	14
Rethwisch	XI.	96	Röhrtang	XI.	39	Rotheklif	IX.	131
"	XVI.	86	Röhsöhlen	XVII.	125	Rothekrug	II.	44
Rethwisch	X.	87	Röllum	II.	65	Rothenbeck	IX.	29
Rethwischdorf	XVIII.	84	Römet	I.	10	"	XII.	67
Rethwischfeld	"	85	Rönfeld (Oster)	XIII.	68	"	XVIII.	17
Rethwischhöf, -hof	"	"	" (Wester)	"	69	Rothenhahn	XII.	66
Rettin	X.	79	Rönfeldholz	XI.	71	"	XV.	78
Reumoos	IV.	44	Rönhof	III.	32	"	XVII.	43
Reussenköge	VIII.	22	Rönnau (Gross)	XVII.	71	Rothenhaus	IV.	153
Reuterberg	IV.	143	" (Klein)	"	72	Rothenhof	XIII.	1
Reuterdeich	XVII.	123	Rönne	XI.	53	Rothenhuse	XV.	42
Reuterkoppel	XI.	93	Rönnenbaum	XVIII.	113	"	X.	13
Revensdorf	VI.	80	Rönnenheide	XI.	53	"	"	38
Revsrog	II.	31	Rönnherholz	"	93	Rothenkamp	XII.	42
Rheide (Gross)	V.	85	Rörkjer	IX.	146	Rothenkrug	II.	17
" (Klein)	"	86	Rörkjer	I.	21	"	V.	32
Rhyn (Am)	XVI.	105	Rörmus	IV.	11	Rothenmeer	XVI.	29
"	"	106	Rösenhoferbröck	X.	106	Rothenmoor	"	89
Rickelsbüll	IX.	145	Röschkoppel	XII.	81	"	XVIII.	145
Rickelshof	XV.	79	Rösing	XVII.	121	Rothenmühle	XVI.	92
Rickert	VI.	39	Röst	IV.	176	Rothenpfahl	XV.	42
Ricklingen	XVII.	70	"	XV.	80	Rothersande	VI.	33
Ridders	XVI.	87	Rösterfeld	IV.	88	"	XVI.	17
Riddorf	VIII.	5	Rösterrehm	XI.	101	Rothenpieker	VII.	11
Riehloch	XIX.	34	Rösthusen	XV.	81	Rothenstein	VI.	47
Riem (Hohen)	XVIII.	9	Röthsaal	XII.	25	Rotherheuberg	VII.	23
Riep	VII.	11	Roge	X.	103	Rothkamperredder	XII.	81
"	"	18	Rogerfelde	"	111	Rothiswegen	XVIII.	36
Riepsdorf	X.	93	Roggenkoppel	V.	89	"	"	138
Ries	II.	62	Rohe (Ost)	XIV.	14	Rott	V.	118
Riesbrick	IV.	106	Rohlfshagen	XVIII.	86	"	VIII.	20
Riesbüll	VII.	23	Rohlstorf	XVII.	122	Rottberg	IV.	11
Riesbüllkoog	"	6	Rohrkarr	IX.	146	Rotzbüll	IX.	49
Riese	XV.	76	Roi	"	124	Roy	V.	36
Rieshorn	XII.	4	Roibüll	I.	100	Royum	"	52
Riesjarup	II.	63	Roikjer	IV.	108	Ruckforde	VI.	80
Rieswohld	XV.	2	Rölfshörn	XIII.	96	Rudvad	I.	30
"	"	73	Rolübbe (Gross)	XI.	81	Rübenhofskathen	XII.	38
Riisjarup	II.	63	" (Klein)	X.	117	Rüblande	XVIII.	113
Ringsberg	IV.	107	Roosgaard	IV.	101	Rückenstadt	IX.	98
Ringsmosegaard	III.	5	Roost (Nord, Süd)	I.	115	Rückknacken	X.	13
Ringswarf	IX.	15	Rosacker	V.	101	Rüde	IV.	109
Ringtved	I.	96	Rosenberg	IX.	167	" (Gross, Klein)	V.	87
Rinkënis	II.	64	Rosendahl	VIII.	14	Rüdebeck (Bei)	IV.	2
Rinkeshörn	IX.	127	Rosenfeld	X.	106	Rüderbeck	V.	84
Rissen	XIX.	66	"	XI.	95	Rüdesünderholz	"	87
Risum	XI.	144	Rosengarten	"	39	Rüfrade	XI.	106
Rittbruch	X.	13	"	XIX.	50	Rügge	V.	88
Rixdorf	XI.	97	Rosenhagen	XVIII.	122	Rüggnoorgaard	"	70
Roager	I.	113	Rosenhöferbröck	X.	106	Rüllschau	IV.	110
Rockhorst	XVIII.	63	Rosenhof	VII.	22	Rümland	V.	59
Rodau	IV.	159	"	XV.	83	Rümpel	XVIII.	87
Rodenaes	IX.	145	"	XIX.	37	Rüsch	XI.	72
Rodenbeck	XVII.	40	Rosenkranz	XIII.	27	Rüsdorf	XIV.	14
Röbsdorf	XI.	77	"	VI.	95	Rütting	X.	57
Rödemis	VIII.	14	Rosenkranz	IX.	15	Rüxbüll	VII.	5
Rödding	I.	114	Rosenthal	IV.	133	Rufas	III.	8
Rödieckskathe	XVII.	50	Rosinenfeld	IX.	182	Rugbjerg	I.	15
Röff	XI.	6	Roskopf	XVI.	103	Rugenbergen	XIX.	78
Rögen	VI.	94				Rugenhorst	XVII.	97

I. 79	Ruglykke III.	49	Sandhack VII.	23	Scharfenholz VI.	80
I. 67	Ruhekrug V.	74	Sandhayen XV.	28	Schariff II.	66
90	Ruhethal IV.	2	Sandhof XIII.	1	Scharnhagen VI.	59
X. 16	„ V.	50	„ XVIII.	33	Scharstorf XI.	93
I. 32	Ruhkrog IV.	165	„ 127		Schashagen X.	79
I. 88	Ruhleben X.	3	Sandkathen XI.	13	Schaubeck IV.	104
117	„ XI.	13	Sandkrug VI.	86	Schauby II.	66
I. 14	Ruhmohrshof III.	28	„ VII.	23	Schauenenthal „	12
131	Ruhnmark IV.	110	Sandkuhl VI.	99	Schaubeck „	165
44	Ruhwinkel XI.	54	„ XIX.	28	Schaulyk „	133
29	Ruloh XVII.	79	Sandschleuse V.	75	Schausende „	111
I. 67	„ 88		Sandstücke XIX.	52	Schedenbeck „	115
II. 17	Rumfeth XVI.	73	Sandweg XVI.	9	Scheelenkuhlen XVI.	90
I. 66	Rumfetherdeich 57		„ „	39	Scheelholz X.	101
78	Rumohr XII.	57	„ „	115	Scheelshof XI.	10
I. 43	Rumohr „	80	„ XIX.	54	Scheggerott V.	92
153	Rumohrholz „	57	Sandwig IV.	111	Scheide (Nord) „	93
I. 1	Rumohrhütten „	58	Sankelmark 92		Scheide (An der) XI.	33
42	Rumohrshof III.	58	Sarau XVII.	112	Scheidekathe XVIII.	27
13	Rumoor XVIII.	129	Sarlhusen XVI.	91	Scheidekathen XVII.	119
38	Rundbjerg I.	25	Sarlhusen (Klein) 59		Scheidekoppel VI.	99
42	Rundhof IV.	177	Sartjendorf X.	59	Scheidekrug XVII.	56
17	Rundhofer Gastw. 125		Sarup III.	51	Scheidepfahl XIX.	2
32	Rundwarf IX.	49	Sarzbüttel XV.	82	Scheidethor XII.	7
29	Rupel IV.	69	Sasel XI.	94	Schelbeck II.	6
89	Rurup I.	116	„ (Hohen) 89		Schelde III.	53
I. 145	Rurup, -feld, -lund V.	23	Sassel XVIII.	89	Schellhorn XI.	55
92	Rusch XVI.	47	Satjendorf XI.	79	Schellrot IV.	53
42	Ruschkrug XI.	104	Satjewitz X.	107	Schellund V.	39
83	Russen XII.	59	Satrup V.	89	Schelrade XIV.	13
17	Ruttebüll IX.	147	„ (Wester, Oster) III.	52	Schenefeld XIII.	71
11	Ruttebüllerkooog 148		Satrupholm V.	89	„ XIX.	67
47	Rye II.	64	Satrupholz III.	52	Schenkenberg (Klein) XVIII.	90
23	„ 8		Satrup-Kirchenholz V.	41	Schepfern V.	7
81	Saalaud IV.	137	Sattenfelde XVIII.	116	Scherrebeck I.	117
I. 36	Saar VI.	8	„ 120		Scherrebeck „	143
138	Saatrup I.	64	Sastrup V.	90	„ (Nord) „	117
118	Sachsenbande XVI.	89	Saxburg IX.	18	Scherrebeckhof „	143
20	Sachsenwaldau XVIII.	72	Saxtorf VI.	96	Scherrebeckmühle „	143
11	Sachskamp XI.	79	Schaafhaus XVII.	73	Schersberg IV.	103
49	Sagau X.	114	Schaafstedt XV.	83	Schevenbrügge XIII.	5
36	Sahna V.	107	Schaafstedt „	57	Schewenbrücke „	111
52	Sahren XV.	25	Schafstedterfeld 83		Schiedenholweg IV.	111
80	„ XVI.	30	Schaalby V.	91	Schiedhörn VII.	19
30	Sahrendorf XII.	17	Schaarberg XI.	16	Schien XI.	106
88	Sahrensdorf X.	58	Schacht-Audorf XIII.	70	Schieren XVII.	75
113	Saidt IX.	49	Schachtholm 36		Schierenhorst XVIII.	100
98	Salzau XI.	98	Schackenburg IX.	124	Schierensee XIII.	109
13	Sanct, vgl. die Stammnamen.		Schackendorf XVII.	74	Schierensee (Am) XI.	33
109	Saudacker II.	64	Schadehorn XVIII.	134	Schierhö V.	120
87	„ IX.	202	Schadendorf XV.	57	Schierholzkathen XVIII.	32
2	Sandbeck IV.	178	„ XIX.	50	Schiffbek „	91
84	Sandbeck (Klein) 42		Schads IX.	150	Schilksee VI.	99
87	Sandberg III.	72	Schädtbeck XI.	99	„ XI.	96
106	Sandberg X.	47	Schäferei XVII.	3	Schillstorf XII.	81
88	„ XV.	58	Schäferhof XIX.	6	Schinerland XVI.	4
110	„ XVIII.	32	Schafdeichhallig IX.	144	Schinkel VI.	95
59	Sandberggaard, -lyk III.	52	Schafflund 151		„ XVI.	56
87	Sandberg-Norderfeld 149		Schafhaus XVII.	73	Schinkelhütten VI.	95
72	Sande IX.	88	Schafhaus IV.	75	Schiol IV.	156
14	„ XVIII.	88	Schalkholz XIV.	13	Schipphorst XII.	81
57	Sande (Im) XI.	86	Schallen XIX.	70	Schipschau V.	116
5	„ XII.	21	Schanze VII.	22	Schirensee XII.	60
8	„ XVIII.	22	„ XIV.	1	Schirnau VI.	97
15	Sandet I.	115	Scharberg XVIII.	148	Schirxdorf V.	78
78	Sandfeld XIII.	106	Schardebüll IX.	152	Schlagbaum XII.	10
97	Sandgrube XVI.	21	Scharfeneck XVI.	111	„ „	81
			Scharfenecke VIII.	5	Schlagberg XVII.	119

Schlagsdorf	X.	60	Schnogholm	IV.	96	Schütterhaus	IV.	75
Schlammersdorf	XVIII.	92	Schnorum	"	65	Schüttung	XV.	87
Schlammersdorf	XVII.	123	"	"	143	Schuhwiese	XVIII.	41
Schlammin (Klein)	X.	61	Schnottschimmel	XVIII.	66	"	"	105
Schlammin (Gross)	"	101	Schobüll	IV.	114	Schukjer	V.	104
Schlapphörn	VII.	7	"	VIII.	23	Schulau	XIX.	69
"	"	11	Schobüll (Alt, Neu)	II.	67	Schulbusch	XVII.	123
Schleeme (Ober, Unter)	XVIII.	91	Schobüllgaard	"	62	Schulenburg	XVIII.	143
Schleesen	XI.	98	Schobüllhaus	IV.	114	Schulenburg	XVI.	2
Schleimünde	V.	126	Schockenbüll	VII.	13	"	"	69
Schlendorf	XI.	36	Schönau	XVIII.	72	Schulendamm	VI.	15
"	"	75	Schönbeck	XII.	62	Schulenhof	XII.	50
Schlängerteich	XVIII.	136	Schönberg	XI.	57	Schusterkathe	"	34
Schleswig	V.	4	Schönberg (Neu)	"	"	Schusterkrug	VI.	99
"	"	127	Schönböcken	XVII.	52	Schwabe	XIII.	75
Schleuer	XVI.	22	Schönböcken	XVII.	52	Schwabstedt	VIII.	24
"	"	23	Schönhagen	VI.	98	Schwackendorf	IV.	115
Schleushörn	XVIII.	59	Schönhagen	XII.	81	Schwanholm	V.	65
Schlichtberg	V.	113	Schönhagen	XIII.	96	"	"	90
Schlichtenkamp	XI.	33	Schönhorst	XII.	63	Schwanstrup	IX.	5
"	"	5	"	"	92	Schwartenbeck	XII.	94
Schlichting	XIV.	8	Schönhorst	XVIII.	94	Schwartenbock	"	91
Schlickburg	XIX.	50	Schönkirchen	XII.	64	Schwarzbock	XI.	100
Schloburg	XVI.	47	Schönmoor	XVI.	64	Schwarzenberg	XVIII.	46
Schlossgrund	VIII.	14	"	XVII.	21	Schwarzendamm	X.	109
Schlotfeld	XVI.	92	Schönningstedt	XVIII.	94	Schwarzenlaude	XI.	16
Schlott	V.	43	Schönwalde	X.	101	Schwarzensahl	XVII.	5
Schluckefter	IV.	52	Schönweide	XI.	102	Schwarzenwasser (Am)	XVI.	111
Schlüsbeck	XI.	56	Schönwohld	XII.	84	Schwarzerdamm	XVIII.	1
Schlutup	XVIII.	49	Schörderup	IV.	45	Schwarzredder	XII.	81
Schmachthagen	"	93	Schörrehye	"	161	Schwarzstrum	VI.	56
Schmalbeck	XVI.	2	Scholbrock	XI.	81	Schweilund	II.	68
Schmalenbeck	XV.	100	Scholderup	V.	95	Schweinesand	XIX.	84
Schmalensee	XVII.	76	Scholenfleh	XIX.	32	Schweineweide	XIV.	15
Schmalfeld	"	77	Scholenfurth	XI.	89	Schweinholz	V.	116
Schmalfeld	IX.	15	Scholmbrück	VIII.	3	Schweinkrug	VII.	11
Schmalfelderwohld	XVII.	77	Scholsen	XII.	5	Schweinsgaard	"	14
Schmalstede	XII.	61	Schoolbeck	VI.	12	Schweirup	II.	69
Schmark	XI.	33	Schoorberg	V.	60	Schweizerhalle	"	6
Schmedeby (Nord)	IV.	112	Schoop	"	103	Schwelbeck	X.	108
" (Stüder)	"	113	Schormoor	XV.	75	Schweltholm	IV.	143
Schmedeland	V.	77	Schornsteinkathe	XIII.	96	Schwenau	"	111
"	"	104	Schottburg	I.	118	Schwenholm	V.	90
Schmedeswurth	XV.	84	Schottelhorn	XIX.	34	Schwenkenkoog	VII.	6
Schmeerhörn	VI.	44	Schotten	XVI.	73	Schwensby	IV.	179
Schmerland	XVI.	36	Schottenburg	IX.	202	Schwensby	"	51
Schmiedeberg	XIX.	48	Schottsbüll	III.	56	Schwensholz	"	46
Schmiedendorf	XI.	88	Schrapenbüll	VII.	18	Schwesing	VIII.	25
Schmierkrug	VII.	19	Schreiberort	IX.	127	Schwiddeldey	XI.	67
Schmö.	III.	54	Schrepperei	IV.	17	Schwienhagen	X.	112
Schmoel	XI.	100	"	"	45	Schwienhusen	XIV.	3
Schmölfeld, -leer	III.	54	Schrevenborn	XII.	93	Schwienköben	XVIII.	93
Schmörholm	IX.	108	Schrevenbornermühle	"	37	Schwienkuhl	X.	79
Schmolteck	XV.	57	Schrevendorf	XI.	77	"	"	93
Schnabben	XIV.	2	Schrixdorf	V.	78	Schwinborg (Gr., Kl.)	IX.	119
Schnabe	IV.	130	Schrün	IV.	143	Schwissel	XVII.	78
Schnabeck (West., Ost.)	III.	55	Schrum	XV.	85	Schwittschau	V.	116
Schnap	VI.	6	Schruplund	IX.	7	Schwohnendahl	VI.	57
Schnarup	V.	94	Schuby	V.	96	Sebbelev	III.	57
Schnatebüll (Oster)	IX.	153	Schuby	VI.	64	Sebent	X.	109
" (Wester)	"	154	Schubyfeld (Nord., S.)	V.	96	Sechendorf	XI.	75
Schneedeich	IX.	145	Schülldorf	XIII.	72	Seden (Langen)	"	16
Schnei	III.	3	Schülp bei Nortorf	"	73	Seebake	IX.	140
Schneidershop	XIII.	105	" Rendsburg	"	74	Seeberg	IV.	172
Schnellmark	VI.	45	Schülp	XIV.	15	"	"	84
Schnelsen	XIX.	68	Schülpersiel, -weide	"	"	"	"	59
Schnepel	XVII.	52	Schüttenkathen	XVIII.	40	Seebroock	XVII.	123
Schnittlohn	XIII.	79	"	"	104	Seebüll	IX.	127

75	Seedorf	XVII. 123	Sieckhof	VII. 22	Skovbygaard	I. 51
87	"	XIII. 16	Siedenkamp	X. 103	Skovbymark	II. 123
41	"	XVI. 31	Siegm	IV. 109	Skovgaard	II. 17
105	Seefeld	XIII. 76	Siek	XVIII. 96	"	III. 8
104	"	XVI. 31	Siek	XII. 81	Skovhuus	I. 124
69	Seefeld	XVIII. 134	Siekerberg	XVIII. 32	Skovhuus	II. 74
123	Seegaard	II. 73	"	" 46	"	IX. 65
143	Seegaard	IV. 65	Siel	IX. 127	Skovlund	I. 29
2	"	VII. 13	"	XVI. 42	"	II. 115
69	Seegalendorf	X. 110	" (Alten, Neuen)	XIV. 15	Skovlyst	II. 87
15	Seegelsbüll	IX. 127	" (Neuen)	X. 10	Skovrup	I. 125
50	Seeholz	VI. 84	Sierhagen	X. 111	Skrup	IX. 51
34	Seekamp	" 99	Sierksdorf	" 103	Skrydstrup	I. 126
99	Seekamp	X. 97	Siesebey	VI. 48	Skudstrup	" 127
75	"	XVII. 114	"	" 84	Skytshave	" 32
24	Seeklint	V. 103	Siehwende	XVI. 16	Slatterack	VII. 13
115	Seeklüft	IV. 23	"	" 95	Slaugaard	I. 111
65	Seekoppel	XVII. 61	Sietzbüttel	XIII. 77	Slifsgaard	" 80
90	Seekrug	XI. 89	Sieverland	IV. 177	Slotfeld	IX. 124
5	Seeland	IV. 117	Sieversberg	XI. 76	Smedlager	II. 70
94	Seelent	XI. 83	Sieversfethenkoogs- bühr	VII. 17	Snogholm	IV. 74
91	Seemoor	XVII. 66	Sievershagen	X. 112	Snorom	IX. 39
100	Seemühlen	XIII. 1	Sievershütten	XVII. 80	Söby	III. 5
46	Seende	IV. 38	Sieverskrug	XII. 26	Soed	VI. 84
109	"	V. 180	Sieverstedt	IV. 116	Södam	I. 128
16	Seerkoog (Klein)	V. 97	Sievartsbüll	VII. 22	Södärrup	IX. 174
5	Seester	XIX. 43	Siggen	X. 113	Söes	II. 71
111	Seesteraudeich	" 70	Siggeneben	" 106	Sögaard	" 72
1	Seestermühe	" 81	Siggenbusch	" 113	Sögaard	IX. 48
81	"	" 81	Silberberg	" 70	Sögaardtheede, -mark	II. 73
56	Seestücken	XVIII. 59	"	XI. 66	Söhren	XVII. 81
68	Seeth	V. 98	Silberstedt	V. 101	Söhren	XI. 39
84	Seeth	XIX. 19	Silberthurm	XII. 38	"	" 99
15	Seewang	IX. 155	Silgenwisch	XI. 61	"	" 100
116	Seewang	" 34	Silk	XVIII. 144	Söllingwraa	IX. 43
11	Seeweg	XIV. 11	Sillekier	IV. 137	Söllstedt	" 160
14	Seewiese	XII. 86	Sillerup	I. 120	Sönderballe	I. 137
69	Segeberg	XVII. 2	Sillerupfeld	IV. 117	Sönderby	IX. 159
6	Segelsbüll	IX. 127	Silzen	XVI. 94	Sönderby	VI. 55
108	Segelund (= Seggelund)	I. 119	Simmerstedt	I. 221	Sönderbyhof	IX. 93
143	Sehberg	XII. 84	Simondis	IV. 27	Sönderby-Osterby	III. 59
111	Sehestedt	VI. 100	Simonsberg	VIII. 26	Söndermark	I. 133
90	Sehmsdorf	XVIII. 95	Sindet	I. 98	Söndermölle	IX. 16
6	Sehren	XVII. 12	Sindetholm	II. 28	Söndernis	I. 16
179	Seierslev (Norder)	IX. 156	Sinkenthal	VI. 84	Sönderönlev	II. 76
51	" (Süder)	" 157	Sipsdorf	X. 93	Sönderskovgaard	I. 42
46	Selck (Nieder)	V. 99	Sivekro	II. 11	Söndertoft	IX. 171
25	" (Ober)	" 100	Siversdorf	XI. 58	Sönnebüll	VIII. 5
67	Selkau	XI. 98	Sjellerup	III. 22	Sören	XII. 65
112	Selkenrade	" 89	Skads	IX. 150	Sören	" 80
3	Sellin	" 97	Skaftkjer	I. 40	Sörup	IV. 118
93	Selskjär	I. 73	Skedebjerg	II. 87	Sörup-Dingholz	" 83
79	Sensby	VI. 101	Skerrebek	I. 28	" -Schauby	" 118
93	Sensenmühle	XVIII. 136	Skibelund	" 122	Sörupholz	" 119
119	Sepel	XI. 86	Skjærbeck	" 117	Sörupmühle	" 34
78	Serrahn	IX. 158	Skjoldager	I. 50	"	" 83
116	Seth	IX. 158	Sklavenkathe	X. 83	"	" 160
57	"	XVII. 79	Skodborg	I. 118	Soesmenhusen	XV. 19
57	Sethfeld	IX. 158	Skodsbjerg	" 18	Söwang	III. 49
109	Sibbershusum	IV. 145	Skovbölling	" 21	Soholm	IX. 161
75	Sibbeskjer	IV. 102	Skovby	" 123	Sohrheide	XIII. 26
16	Sibstin	X. 88	"	III. 58	Solbrö	IV. 120
140	Sick	XVI. 17	Skovbyballe	" "	Soldrup	IX. 162
172	Siddeldeich	XV. 5	"	" "	Solittide	IV. 145
84	Siebenbergen	XVIII. 27	"	" "	Solkjer	I. 51
59	"	" 63	"	" "	"	" "
123	Siebenecksknöll	XVI. 93	"	" "	"	" "
127	Sieckbüll	VII. 8	"	" "	"	" "

Sollerup	IV.	120	Sprengel	XII.	66	Steinberg	IV.	126	St
Sollwig	IX.	81	"	XVIII.	97	Steinberg	VIII.	10	St
Sollwitt	VIII.	27	Sprengel	VI.	49	"	IX.	10	St
Solt (Gross)	IV.	121	Sprengerhof	"	66	"	XI.	10	St
" (Klein)	"	122	Sprengerteich	XII.	66	"	XI.	10	St
Soltbrück (Gross)	"	123	Springhirsch	XIII.	21	Steinberghaff	IV.	10	St
Soltfeld (Klein)	"	122	Springhoe	XVI.	59	Steinbergholz	"	12	St
Soltholz (Gross)	"	124	Springswedel	XIII.	16	Steinbergkirche	"	12	St
Soltholz (Klein)	"	122	Stabbel	IV.	180	Steinbrennerhof	VII.	10	St
Soltwesterholz (Gross)	"	121	Staberkamp	XVIII.	67	Steinburg	XVI.	30	St
Sommerhof	XI.	21	Staberdorf	X.	62	"	"	10	St
Sommerhusen	XIV.	11	Staberhof	"	103	Steinbusch	XI.	10	St
Sommerland - Grönland	XVI.	95	Stabie	"	103	Steinfeld	V.	16	St
Sommerlust	II.	6	Stabrock	XIII.	25	"	XVIII.	10	St
Sommerstedt	I.	129	Stade	IX.	166	Steinfelderrhude	"	10	St
Sonderburg	III.	3	Stade	V.	117	Steinfelderrhude	"	10	St
Sonnendeich (Gr., Kl.)	XIX.	43	Stadtbeck	XI.	14	Steinfelderrhude	"	10	St
Sonsacker	XVI.	75	Stadtfurth	X.	13	Steinfurth	XII.	7	St
Sophienberg	XVII.	125	"	X.	13	Steinhof	XVIII.	10	St
Sophienhamm	VI.	40	Stadtheide	XI.	47	Steinholz	V.	10	St
Sophienhof	XI.	103	Stadtmoor	XVI.	5	Steinhorst	XII.	10	St
"	II.	37	Stadum	IX.	167	"	XVII.	10	St
"	VI.	83	Stafstedt	XIII.	78	Steinhude	XIII.	10	St
"	XI.	98	Stahfast	XVI.	77	Steinkamp	X.	10	St
"	XIV.	14	Stakendorf	XI.	59	"	XI.	30	St
Sophienkoog	XV.	57	Stalitt	IV.	65	"	XVIII.	10	St
Sophienlust	XII.	58	Stalloh	V.	59	Steinkamphorst	"	11	St
Sophien-Magdalenen- koog	VIII.	22	Stampe	XII.	91	Steinklinken	"	6	St
Sophienruhe	VI.	88	Stampfmühle	XVI.	74	Steinklippen	X.	11	St
Sophienthal	IX.	163	Stangheck	IV.	125	Steinkoppel	XVIII.	6	St
Sorgbrink	VI.	32	Stapelfeld	XVIII.	98	Steinkrug	XIII.	10	St
Sorgwohld	"	41	Stappenhorn	XIX.	28	"	XVII.	12	St
Sotterup	IX.	164	Staugaard	III.	60	Steinörtchen	XVI.	6	St
Spättinghof	V.	98	Stau	VI.	101	Steinrade	VI.	10	St
Spanbeck	II.	12	Stau	"	74	Steinrade	XVII.	12	St
Spandet	I.	130	"	X.	13	"	XVIII.	9	St
Spang	III.	69	Stausmark	IV.	96	Steinsieck	VI.	30	St
"	IV.	56	Stauung	XI.	47	Steinwehr	XIII.	11	St
Spangrade	XI.	16	"	"	84	Steinwehrrholz	"	10	St
Spann	VI.	13	"	XVII.	114	Stellau	XVI.	90	St
"	XIII.	45	Stavidskov	I.	103	"	XVIII.	10	St
Spannau	"	41	Stawedder	X.	103	Stellböcken	XI.	10	St
Spanngrund	XIV.	14	"	XIX.	65	Stellbusch	XVI.	47	St
Spannhorn	XI.	16	Stedesand	IX.	163	Stelle	XIV.	14	St
Sparhörn	VII.	22	Steenbeck	XII.	78	Stellingen	XIX.	7	St
Sparrieshop	XIX.	57	Steenfeld	XIII.	79	Stellmoor	XVIII.	12	St
Speckel	XVII.	97	Steenhöi	II.	60	Stemmilt	IX.	16	St
Speckeln	XI.	106	Steenholt	III.	33	Stenwarde	XVIII.	10	St
Speckenbeck	XII.	34	Steenhop	XVIII.	22	Stendels	IV.	8	St
Speersdiek	XV.	100	Steenland	IV.	46	Stender	XIII.	4	St
Spekelmoor (Am)	XVIII.	127	Steenodde	IX.	11	Stenderup I.	I.	13	St
Spennbrük	IV.	45	Steensbeck	II.	65	" II.	"	13	St
Spenting	V.	77	Steensbjerg	I.	80	"	III.	6	St
Spiekerhörn	XIX.	2	Steentoft	II.	6	" bei Sieverstedt	IV.	12	St
"	"	64	Steert	VII.	19	" "Geltling	"	12	St
Spindborg	IX.	139	Stegelkamp	XVII.	32	Stenderup	I.	5	St
Spinkebüll	VIII.	27	Stegelkathen	"	20	" (Wester)	IV.	12	St
Spinkery	V.	45	Stegen	XVIII.	100	Stenderupau- busch	"	12	St
Spitzenfurth	XIX.	28	Stegethor	VI.	99	Stenderupfeld	"	12	St
Spitzenkampskathe	XII.	88	Steilshop	XVIII.	101	"	"	12	St
Spitzenrade	XII.	91	Stein	XI.	60	Stenderupgaard	I.	12	St
Spitzerdorf	XIX.	71	Steinacker	IV.	96	Stenderupmark	"	12	St
Spitzkoppel	XI.	53	Steinbeck	XVII.	82	Stenderupstrasse	IV.	12	St
Spölbeck	IV.	58	Steinbek	XVIII.	102	Stendorf	IV.	12	St
Sprakebüll	IX.	165	" (Ost)	"	103	Stengerodde	IV.	12	St
Spramshuus	II.	8	"	"	103	Stenis	VI.	16	St
Spreenfang	VII.	11	"	"	103	Stennebeck	V.	16	St

IV. 126	Stenneskjer	II. 67	Strohbrügge	XII. 91	Süderholz	III. 33
VIII. 6	Stenry	V. 83	Strohdeich	XVI. 22	"	IV. 107
IX. 3	Stensy	II. 64	"	" 23	"	" 113
XI. 10	Sten	VI. 26	Strohgaard	II. 6	"	VIII. 25
XI. 49	Stening	I. 133	Stromhaus	XI. 105	Süderhuus	" 11
IV. 1	Sterdebüll	VIII. 4	Struckamp (= Struckamp)	X. 63	Süderkoppel	II. 73
" 12	"	" 9	Struckberg	XV. 83	Süderland	IV. 117
" 18	Sterup	IV. 130	Struckbreite	XVIII. 123	Süderlund	V. 10
VII. 11	Sterupbeck	" 131	Struckdorf	XVII. 85	Südermark	I. 44
XVI. 36	" Sterup-Dingholz	" 130	Struckdorf	" 121	"	" 72
" 106	Sterupgaard	" 131	Struckum	VIII. 5	"	" 140
XI. 13	Sterup-Grünholz	" 43	Strübbel	XIV. 11	Südermarsch	VIII. 14
V. 104	Stevelt	I. 107	"	" 15	Südermühlen	XIV. 13
XVIII. 10	Stevning	III. 62	Struksbüll	IX. 19	Süderoog	VIII. 21
" 10	Stexwig	V. 105	Struvenhütten	XVII. 86	Süderstapel	V. 103
" 7	Stieglund	IV. 69	Struxdorf	V. 107	Süderwisch	XIV. 13
XII. 7	Stiesholz	V. 84	Stubbe	VI. 103	Südfall	VIII. 21
XVIII. 10	Stift	VI. 99	Stubben	XVII. 87	Südfeld	IX. 174
" 10	Stipsdorf	XVII. 83	Stubbenberg	XV. 21	Südfeld	" 127
V. 3	Stütz	XIII. 78	Stubbendorf	XVIII. 108	Südwesthörn	" 49
XII. 8	Stobbum	I. 134	Stubbendorf	VI. 50	Sühlen	XVIII. 109
XVII. 13	Stobdrup	IV. 132	Stubbenkoppel	XVIII. 125	Sülfeld	XVII. 89
XIII. 3	Stockberg	XII. 67	Stubbum	I. 134	Sülldorf	XIX. 73
X. 3	Stockholmacker	IX. 177	Stübbeck	II. 75	Sünderup	IV. 136
XI. 3	Stocksee	XVII. 84	Stüff	XVII. 60	Sünnerschau	" 133
" 36	Stöfs	XI. 105	Stufhusen	VII. 22	Süssau	X. 155
XVIII. 11	Stöpe (An der)	XVI. 103	Stuppen	XII. 81	Sütel	" 116
" 116	Stördorf	" 97	Sturenhagen	VI. 74	Suhmsberg, -hof	XIII. 1
X. 11	Störenhaus	XIX. 70	Stursbüll (= Stursböl)	I. 135	Suhrbroock	VI. 27
" 6	Störkathen	XVI. 98	Stuttebüll	IV. 134	Suhrendorf	XII. 39
XVIII. 6	Störort	" 103	Stuven (Auf dem)	XVI. 90	Sulsdorf	X. 64
XIII. 10	Störtewerkerkoog	IX. 170	Stuvenborn	XVII. 88	" auf Fehmarn	" 65
XVII. 12	Störtom	II. 75	Styding	I. 136	Sundhäuser	" 6
XVI. 6	Störtum	" 8	Styegaard	II. 8	Sundsmark	III. 64
VI. 10	Stotfsee	XIII. 103	Sucksdorf	XII. 67	Supskoog	IX. 174
XVII. 12	Stofstandskathe	" 33	Sude	XVI. 99	Surendorf	VI. 69
XVIII. 9	Stohl	VI. 89	Süd-, Süder-, vgl. die Stammnamen.	"	Sushörn	XVI. 22
VI. 34	Stokkebro	IX. 171	Süddorf	IX. 11	"	" 33
XIII. 11	Stokkerhoved	I. 30	Südensee	IV. 135	"	" 55
" 10	Stolberg	VIII. 4	"	" 189	Suterballig	IV. 137
XVI. 9	Stolbro	III. 63	Südenseeholz	IV. 135	Suxdorf	X. 66
XVIII. 10	Stolk (Ober, Nieder)	V. 106	Süderau	XVI. 100	Suxdorferwiese	" 90
XI. 10	Stolkerfeld, -heck	" 74	Süderdeich	VII. 6	Sveilund	II. 68
XVI. 4	Stollig	II. 74	"	" 20	Sveilundstok	" 19
XIV. 1	Stolpe	XI. 61	"	" 11	Sveirup	" 69
XIX. 7	Stolpe	X. 111	"	IX. 49	Svenstrup	III. 65
XVIII. 12	Stoltebüll	IV. 133	"	" 127	Sverdrup	I. 107
IX. 16	Stoltelund	IX. 209	"	" 168	Svolmsaa	II. 6
XVIII. 10	Stoltenberg	XI. 98	Süderdomm	XIV. 15	Syltkuhlen	XIX. 27
IV. 8	Stolzbrook	XIII. 97	Süderende	XV. 76	"	"
XIII. 4	Storde	IX. 5	Süderende	IX. 173	Taabdrup	I. 64
I. 13	Storlund	I. 31	Süderende	" 129	Taarning	" 139
" 13	Stormsgaard	IX. 68	Süderfeld	I. 138	Taarsballig	V. 108
III. 6	Storvig	I. 142	Süderfeld	IV. 115	Taarsstedt	" 109
IV. 12	Stover	XII. 25	Süderfelderkoog	V. 37	Taasdorf	XII. 68
" 12	" (Gross, Klein)	" 22	Süderfeldhaus	IX. 3	Tagholm	IX. 102
I. 5	Strände	VI. 59	Südergaard	" 156	Tagkjer	I. 35
IV. 12	Strandelhörn	J. 75	Südergarten	IV. 168	Talingburen	XV. 88
" 12	Stranderoth	II. 12	Südergeest	V. 37	Tamdrup	I. 54
" 1	Strandischmoor (Nord)	VIII. 16	Süderhaff	IV. 57	Tammbrook	XI. 90
I. 1	Strassenbroock	VI. 70	Süderhöft	VII. 15	Tandselle, -gaard	III. 66
" 1	Sträichmühle	IV. 141	"	VIII. 24	Tandsbede	" 44
" 1	Streitkathe	XVIII. 139	Süderhörn	IX. 95	"	" 67
IV. 1	Stremplin	XVII. 121	Süderhof	" 7	Tandsholm	" 66
" 1	Strengtoft	IV. 53	Süderholm-Bennewohld	XIV. 12	"	" 67
IV. 77	Stressand	IX. 77	Süderholm	I. 34	"	" 67
V. 16	"	" 187	Süderholz	II. 6	Tandslet (Nieder)	" 66

Tandslet (Ober)	III. 67	Thiergarten	V. 96	Toftlundgaard	I. 89
Tangstedt	XVIII. 110	"	XVI. 30	Toftlundmark	IX. 142
"	146	"	XVII. 123	Toftum	IX. 179
"	XIX. 74	Thiesburg	V. 35	"	" 210
Tangstedterheide	" 111	Thiesholz	V. 16	Toftum	" 49
Tangstedtermühle	" 110	" (Neu)	V. 16	Togekamp	XVII. 41
Tannenbaum	" 56	Thimiansberg	" 10	Toghale	IX. 171
Tannenkathe	XI. 68	Thiset (= Tiset)	I. 140	Tokendorf	XI. 73
"	XVIII. 146	Tholendorf	VII. 16	Toldsted	II. 52
Tanshede	IV. 44	Thomashuus	I. 154	Tolk	V. 114
Tappendorf	XIII. 80	Thomsdorf	X. 70	Tolkschuby	" 115
Tarbeck	XVIII. 90	Thorshöi	II. 8	Tolkschuby (Neu)	" 91
Tarp	IV. 138	Thorwald	IV. 128	Tolkwaar	V. 96
Tarup	" 139	Thukobbel	I. 111	Tollgaard	IV. 96
Tarup (Klein)	IV. 139	Thumby	V. 112	Tollhaus	XVIII. 31
Tastrup	" 140	" (Ober)	V. 112	Tollschlag	IV. 30
Tastrup (Klein)	" 37	Thumbyfeld, -holm	" 60	Tombüll (= Tomböl)	II. 78
Taterborn	XVII. 125	Thyrholm	II. 60	Tonde (Gross)	IX. 85
Taterkrug	XVI. 9	Tidsholm	IX. 85	" (Klein)	" 169
Taterpfahl	XV. 6	Tiebensee	XIV. 11	Tönder	" 180
Tating	VII. 16	Tiefengruft	IV. 18	Tönder	" 3
Tauskovlund	I. 99	"	22	Tondorf-Lohe	XVIII. 114
Techelsdorf	XII. 69	Tiefenstücken	XIX. 46	Tonnenberg	VI. 74
Techelwitz	X. 67	Tiefenthal	XI. 104	Tonnenteich	XVIII. 9
Teckhorst	XII. 52	Tielenburg, -hemme	XIV. 13	Tordschell	V. 58
Tegelbeck	XVII. 95	Tiislund	I. 141	Torfkathe	XVIII. 75
Teglggaard	IX. 117	Timbrock	XI. 73	Torfmoor	120
Teglmark	" 15	Timmaspe	XIII. 83	Torg	II. 65
Teich (Im)	XII. 24	Timmerholm	V. 90	Tornesch	XIX. 24
Teichholz	XI. 39	Timmerhorn	XVIII. 112	Tornhave	I. 8
Tellingstedt	XIV. 13	Timmersieck	IV. 142	Toruschau	IV. 73
Telsenhof	XV. 83	Timmhoop	XIX. 9	"	IX. 117
Telt	IX. 14	Tinggaard	IX. 14	Tornum	I. 143
Temel	XI. 83	Tinglef	" 176	Toulisberg	IV. 12
Tempel	XIX. 9	Tinningstedt	" 177	Traden	XVII. 63
Tennhöft	VI. 77	Tinum	IX. 178	Traegaard	IX. 21
Tennsbüttel	XV. 89	Tinsdahl	XIX. 66	Traeholm	" 73
Tensfeld	XVII. 91	Tischlerholz	IV. 17	Traulau	XVIII. 147
Tensfelderau	" 114	Tismenrade	XI. 39	Traulauerholz	115
"	" 143	Todenbüttel	XIII. 84	Tramm	XI. 97
Teptoft	IX. 143	Todendorf	X. 71	Tranbüll	IV. 125
Terkelsbüll	" 175	"	XVIII. 113	"	177
Terkelstoft	IV. 141	Todendorf	XI. 79	Tranholm	V. 82
Terp	II. 57	Todesfelde	XVII. 92	Trankier	IV. 11
Terp (Oster)	IX. 190	Todsbüll (= Todsöl)	II. 77	Trasbüll (= Trasböl)	II. 80
Terp (Wester)	I. 132	Todtenberg	XI. 61	Traustedt	IX. 72
Teschendorf	X. 68	Todtenkopf	XVI. 13	Travenhorst	XVII. 94
" auf Fehmarn	" 69	Töldienwisch	XIV. 11	Travenort	" 124
Teschendorf (Neu)	" 68	Tökendorf	XI. 73	Traventhal	" 95
Testorf	" 117	Tömmerhuus	IX. 124	Treenedeich	VII. 6
Tetebüll	VIII. 9	Tönning	VII. 2	Trekroner	II. 12
Tetenbüll	VII. 17	"	" 18	Trellborg	IX. 5
Tetenhusen	V. 110	Tönningstedt	XVII. 93	Tremmeruphaus	IV. 111
Tettwang	IX. 7	Törning	I. 88	Tremsbüttel	XVIII. 116
Teufelsbrück	XIX. 26	Törningkrug, -mühle	" 56	Trennewurth	XV. 90
Teuring	IX. 137	Törsbüll (= Törsböl)	II. 79	Trennewurthedeich	" 91
Tevelum	" 145	Töstorf	IV. 143	Trent	XI. 84
Tewskoppel	XVII. 124	"	" 181	Trenthorst	XVIII. 148
Thaden	XIII. 81	Töstrup	V. 113	Trenthorst	XI. 84
Theeberg	XV. 95	Töstrupholz	IV. 88	Trentrade	XIII. 96
Theenrade	XI. 22	Toft	II. 64	Treppe	II. 64
Thereshof	" 97	"	IX. 52	Tresdorf	XI. 97
Thestorf	XIX. 75	Toftende	" 80	Treudelberg	XVIII. 56
Thielen	V. 111	Tofthof	VII. 22	Treifeld	XI. 102
Thienbüttel	XIII. 82	Tofting	" 11	Treuholz	XVIII. 117
Thiensen	XIX. 23	Toftlund	I. 142	Treusahl	XI. 77
				Treya (Oster, Wester)	V. 116

I. 89	Triangel	V. 10	Ulderupfeld	III. 8	Vinzier	XVIII. 119
142	"	XV. 5	Ulderupsfeld	" 68	Vinzier	X. 114
X. 179	"	" 44	Ulegraf	IV. 17	Viöl	VIII. 27
" 210	"	" 54	Ulkebüll	" 30	Vitt	XV. 25
49	"	68	Ullerup	III. 69	Vitzdorf	X. 73
VII. 41	"	XVII. 95	Ulrichsberg	I. 47	Vivat	XI. 35
X. 171	"	XVIII. 148	Ulsnis	" 121	Vodder	I. 151
J. 79	Trilde	IX. 72	Ulstrup	V. 118	Vörstenmoor	XI. 89
II. 52	Trillup	XVIII. 56	Ulstrup	IV. 146	Vogelsang	IV. 148
7. 114	Trittau	" 118	Ulstrup	IX. 117	Vogelsang	III. 52
" 115	Trögelsby	IV. 144	Ulstrupfeld	IV. 146	"	IV. 144
7. 91	(Klein)		Ultang	I. 128	"	VI. 56
V. 96	Tröndel	XI. 89	Ulvshuus	" 154	"	" 64
III. 31	Trogkamp	" 39	Ulzburg	XVII. 96	"	XI. 39
V. 30	Troiburg	IX. 192	Unaffen	IV. 142	"	" 93
I. 78	Troldal	I. 29	Undelef	II. 82	"	" 76
X. 85	Trollebüll	IX. 170	Unewatt	IV. 147	"	" 86
169	Trotzenburg	XIII. 79	Unewatt Holz	" 157	"	" 104
180	"	XVI. 2	Unewattmühle	" 141	"	XII. 31
3	Trotzbüttel	XVII. 41	Unter-, vgl. die Stammnamen.		"	XVII. 18
III. 114	Tückedamm	IV. 137	Unterschaar	XIV. 15	" (Im)	X. 30
I. 74	Tüchschau	IX. 181	Uphusum	IX. 184	Vogelsangfeld, -holz	IV. 148
II. 9	Tüdal	IV. 26	Uphusum	VIII. 4	Vogelsdorf	XI. 71
58	Tütermoor	XVI. 18	Ustrup	I. 146	Vogelseehaus	IV. 111
II. 75	Tütigmoor	63	Utersum	IX. 185	Voimgaard	I. 8
120	Tüttendorf	VI. 105			Voldevraa	IV. 56
X. 24	Tuholm	V. 38	Vaale	XIII. 85	Volkerswurth	XV. 17
65	Tummelsberg	II. 64	Vaalemoor	" 86	Vollerwieck	VII. 20
8	Tungendorf	XII. 70	Vaasbüttel	" 87	Vollstedt (Grossen)	XIII. 88
7. 73	Tved	I. 100	Vadersdorf	X. 72	Vollstedt	VIII. 5
117	Tvedskov (Lange)	89	Vandling	I. 147	" (Gross, Kl.)	XIII. 97
143	Tveskift	III. 52	Vaskoss	IV. 11	Volsemehusen	XV. 92
7. 12	Tweberg	V. 104	Veiböl	I. 148	Vonsbeck	I. 152
II. 63	Twed	IV. 144	Vennelyst	II. 74	Voorde	XII. 71
21	"	IX. 182	Vennersminde	" "	Vor-, Vorder-, vgl. die Stammnamen.	
73	Twedt	V. 56	Verenfelde	XI. 89	Vorbrügge	XVI. 101
II. 147	Twedterholz	IV. 145	Vettenbüttel	XV. 33	Vorburg	XVIII. 120
115	Twedtfeld	IX. 182	Viebekmühle	III. 70	Vorburg	" 118
97	Twielenfethersand	XIX. 84	Viby-Fjelby	" "	Vordorf	XI. 39
125	Twismark	IX. 102	Vibytoft	" "	Vorholz	XVII. 61
177	(Norder)	89	Vieh	XIII. 105	Vorlande	XV. 105
82	Tyrstrup	I. 144	" (Im)	46	"	106
11			Viehberg	XI. 33	Vormstegen	XIX. 76
80			Viehbrook	XII. 81	Vorteich	XI. 16
72			Viehbürg	" 26	Vorwerk	XVIII. 4
I. 94	Uberg	IX. 183	Viehdamm	" 67	Vossacker	XII. 81
124	Uck	II. 81	Viehhörn	" 18	Vossberg	VI. 74
95	Ueberland	XII. 59	Viehkathe	XVII. 124	"	X. 13
6	Uebersteig	XVI. 36	"	XI. 101	"	111
12	Ueberstör	XIX. 48	Viehart	XV. 58	"	XII. 81
5	Uelsby	V. 117	Viehrthof	" 2	"	XIII. 41
111	Uelvesbüll	VII. 19	Viehreich	XII. 81	"	XVII. 61
I. 116	Uetersen	XIX. 4	Vielhöe	XVI. 22	Vossbroock	VI. 99
90	"	82	Vielkiek	XII. 6	Vossfelde	XVIII. 67
91	Uhlebüll	IX. 129	Vier	" 31	Vosshöhlen	XVII. 91
84	Uhlekuhl	V. 20	Vier	XI. 54	Vosskathe	XVI. 74
I. 148	"	36	Vierbergen	XVIII. 5	"	XVIII. 81
84	Uhlenberg	IX. 19	Vierhäuser	V. 18	Vosskathen	82
I. 96	Uhlenflucht	XVI. 46	Vierhusen	XI. 10	Vossloch	XIX. 13
64	Uhlenhorst	VI. 104	Viertbruch	XVIII. 9		
97	Uhrendorf	XVI. 13	Vierthof	XVII. 108	Waabs (Gross, Klein)	VII. 83
I. 56	"	103	Viertkamp	XII. 15	Wachenbrook	X. 47
102	Uhrendorferdeich	" 9	Viertkathe	" 12	Wacken	XIII. 89
I. 117	Uhrendorferweg	" "	Viijsgaard	II. 84	Wackendorf	XVII. 97
77	Uldal	I. 126	Vimtrupmark	I. 143	"	98
116	Ulderup	III. 68			Wackendorf	XIII. 98

Wackendorf	XIII. 105	Weddelbroock	XVII. 100	Weschensee	XIX. 63
Wackenhusen	XV. 93	Weddelbroockerdamm	42	Weseby	IV. 156
Wackerade	V. 104	Weddelkathe	XV. 58	„	182
Wackerballig	IV. 149	Weddern	XVIII. 67	Weseby	VI. 12
Wäldgaard	IX. 5	Weddinghusen	XIV. 14	Wesenberg (Gross)	XVIII. 122
Wagersrott	V. 109	Weddingstedt	„ 2	„ (Klein)	123
Wahlstedt	XVII. 99	Wedel	XIX. 5	Wessenbergerheide, -hof	„ 7
Wahlstorf	XI. 104	„ (Lang)	XIII. 44	Wesseck (Klein)	X. 75
Wahrendorf	X. 118	Wedelsprang	V. 99	Wesseck (Gross)	120
Wakendorf	XI. 62	Weding	IV. 152	Wesselbühren	XIV. 15
Waldemarstoft	IV. 10	Weede	XVII. 101	Wesseln	„ 14
Waldenau	XIX. 75	Wees	IV. 153	West-, Wester-, vgl. d. Stammnamen	„
Waldwärterstelle	XVIII. 85	Weesby	IX. 187	Westedt (Hohen)	XIII. 93
Wall	XV. 19	Weesries	IV. 101	„ (Lütjen)	94
Wallachei	XII. 48	Wegacker	IX. 111	Westenskov	II. 119
Walle	XV. 94	Wegekathen	XVII. 119	Westensee	XIII. 111
Wallen	XIV. 13	Wegescheide	2	Westerau	XVIII. 124
Wallnau	X. 119	Wehrdamm	VI. 105	Westerau	XV. 22
Wallsbüll	IV. 150	Wehren	XIV. 15	Westerbeck	I. 113
Wallsbüll	VIII. 5	Weibeck	IV. 154	„	IV. 154
Wanderup	IV. 151	Weibüll	I. 148	Westerbergen	X. 69
Wandelwitz	X. 95	Weide	XVII. 102	Westerbur	XIV. 10
Wandling	I. 147	Weide	X. 47	Westerdeich	VII. 20
Wandlohe	XIX. 68	„	55	„	XV. 27
Wandsbeck	XVIII. 3	„	XIV. 15	„	33
Wange	IX. 80	Weidefeld	VI. 91	„	55
Wangels	X. 82	Weidehof	X. 95	„	65
Wankendorf	XI. 63	Weinberg	XI. 3	„	84
Wanratt	IV. 159	„	25	Westerfeld	III. 32
Wapelfeld	XIII. 90	„	XVI. 74	„	IV. 149
Warder	„ 91	Weissenhaus	X. 120	„	IX. 174
Warder	XVII. 122	Weissenmoor	XIV. 11	Westerfeldhaus	IV. 3
Warderbrück	52	Weissersand	IX. 72	Westergaard	I. 15
Warderhof	XI. 89	Weissmoor	XIII. 37	„	34
Warfen	XV. 95	Weitefeld	XVIII. 142	„	II. 13
Warleberg	VI. 105	Weitewelt	XVII. 114	„	IX. 35
Warmkammer	XII. 4	Weitzenberg	XIII. 97	„	93
Warmstorf	2	Weizenkoppel	XVIII. 2	Westerkasse	I. 47
Warnau	XI. 64	„	105	Westerhede	IX. 93
Warnitz	II. 83	Weizenland	XII. 81	Westerhof	I. 8
Warnitzlykke	„	Wellborn	VI. 8	„	IX. 116
Warringholz	XIII. 92	Wellenberg	XVI. 28	Westerholm	IV. 156
Warteburg	X. 2	Wellerhop	XIV. 13	Westerholm	IX. 87
Wartenberg	XIII. 78	Wellerup	I. 17	Westerholmfeld	IV. 156
Warwerort	XIV. 2	Wellingdorf	74	Westerholz	25
Warzenberg	XII. 22	Wellinghusen	XIV. 16	Westerholz	VIII. 157
Wasbeck	72	Wellingrade	XII. 76	Westerhusen	XV. 87
Wasbuck	X. 110	Wellingsbüttel	XVIII. 121	„	92
Washington	IX. 6	Wellsee	XII. 149	Westerkamp	XIX. 37
Wasserburg	X. 65	Wellspang	V. 44	Westerland	IX. 189
Wasserkooßbühr	VII. 17	Welmbüttel	XIV. 13	Westerlund	II. 87
Wasserloos	IV. 144	Welt	VII. 21	Westermark	I. 3
Wassermühlenholz	88	Wendtorf	XI. 65	„	72
Wassermühlenstelle	XII. 81	Wendtorf	XI. 65	„	97
Wassersleben	IV. 95	Wendtorferstrand	„ 65	„	114
Waterneverstorf	XI. 105	Wenkendorf	X. 74	Westermarsch	VIII. 9
Watt	IV. 117	Wenkbüttel	XV. 96	Westermoor	XVI. 102
Wattenbeck	XII. 73	Wennemannswisch	XIV. 16	Westermoor	XIV. 8
Wattlich	V. 38	Wennemos	IX. 188	Westermühle	IX. 48
Wattschaukrug	IV. 64	Wennhorn	XIII. 78	„	X. 1
„	155	Wenningbund	III. 12	Westermühlen	VI. 16
Wattsfeld	102	Wenningstedt	IX. 131	„	XVI. 77
Waye	149	Wensien	XVII. 125	Westerschau	V. 19
Waygaard (Norder, S.)	IX. 186	Wentorf	XI. 65	„	VI. 67
Weberkathe	XVIII. 75	Wentorf	VI. 100	Westerthal	„ 106
Weddel	XV. 58	Werthemine	III. 31	Westerwarf	VII. 22
„	XVIII. 69			Westerweide	X. 71

3	Westerwohld	XV. 98	Windholm	IX. 65	Wöhrden	XV. 101
5	Westerwohld	XVII. 96	Windloch	IV. 28	„ (Hoch)	XV. 49
2	Westorf	XV. 99	Windtwedt	IX. 47	„ (Norder)	XIV. 16
2	Westre	IX. 191	Winkelholm	V. 25	Wöhrdenerhafen	„ 93
2	Wethkamp	XIII. 103	Winnemark	VI. 75	Wöppenstieg	„ 5
3	Wetterade	XI. 78	Winnert	VIII. 20	Wohld	XII. 38
1	Wetterndorf	XVI. 58	Winnerye	IV. 74	Wohlde	V. 120
5	Wetternwall	XV. 28	Winning	V. 79	Wohlde (Neu)	„ 3
0	Wettersberg	XIII. 84	Winningaue	„ 50	Wohldhörn, -kamp	XII. 81
5	Wewelsfieth	XVI. 103	Winseldorf	XVI. 103	Wohlrsberg	XI. 53
1	Wichelweg	„ 11	Winseldorfermühle	„ 92	Wohlgethan	IX. 116
1	Wieck	XII. 78	Winsen	XVII. 105	Wold	XVIII. 24
3	Wiedenborstel	XVI. 104	Winterbeck	XII. 34	Wolfenbüttel	XV. 24
1	Wiehe (Grossen)	IV. 158	Winterberg	X. 13	„	„ 31
1	„ (Klein)	„ 159	Wintershagen	„ 121	Wolfsballig	II. 12
1	Wiehefeld (Grossen)	„ 158	Wintershof	„ 30	Wolfsbrück	IV. 98
1	Wiehekrug	„ „	Winum	IX. 194	Wolfskrug	VI. 28
1	Wiehelund	„ 159	Winzeldorf	XIX. 78	Wolkenwehe	XVIII. 132
1	Wielberg	„ 163	Wippel	IX. 176	Wollersum	XIV. 10
1	Wielen	XI. 104	Wippendorf	IV. 161	Wollerup	II. 86
1	Wiemersdorf	XVII. 104	Wisbeck	XIII. 21	„	III. 71
1	Wiemerskamp	XVIII. 49	Wisbrook	„ 33	Wollum (Norder, Süder)	IX. 196
1	„	„ 130	Wisch	XI. 66	Wolmersdorf	XV. 102
1	Wiemerstedt	XIV. 8	„ (Neuen)	XV. 70	Wolmershorst	XVIII. 113
1	Wiemoos	IV. 134	„ (Norder)	„ 72	Wolsroy	IV. 39
1	Wienböcken	XIII. 20	„ (Süder)	„ 87	Wolstrup (Klein)	„ 163
1	Wierenhorst	XVII. 3	Wisch	VIII. 24	Wonsbeck	I. 152
1	Wierenkamp	„ 77	„	IX. 95	Wonsmoes	„ 149
1	Wierensieck	„ 74	„	XIX. 43	Wormbargskamp	XIII. 52
1	Wiesberg	IX. 106	„ (Gross, Klein)	XVI. 9	Wormsbrok	XVIII. 105
1	Wiesbüll	IV. 120	„	„ 103	Wormshöft	IV. 53
1	Wiesby	IX. 172	„	„ 14	Woyens	I. 153
1	Wiesgaard	II. 84	Wischdeich	XVI. 14	Woyum	„ 111
1	Wiesieck	V. 9	Wischhof	VIII. 24	Wraa	„ 59
1	Wildbahn	XIV. 8	Wischkamp	XVII. 16	Wraaby	IX. 93
1	Wildenhorst	XI. 95	Wischreihe	XVI. 52	Wraagaard	II. 13
1	Wildhagenkathen	XII. 81	Wischsegen	XII. 81	„	IX. 35
1	Wildhaus	XI. 73	Witbek	IX. 119	„	„ 98
1	Wildniss (Blomesche)	XVI. 105	Witsum	„ 195	„	„ 157
1	„ (Engelbrechtsche)	„ 106	Wittacker	VIII. 1	Wrack	XVI. 75
1	Wildphal	XIV. 14	Wittbeck	„ 20	Wrewelsbüll	IX. 49
1	Wilhelmhain	XIII. 34	Wittegaard	IX. 73	Wrist	XVI. 110
1	Wilhelminenhöhe	IV. 176	Wittenbeck (Alt)	VI. 93	Wrium	V. 71
1	Wilhelminenhof	XI. 82	„ (Neu)	„ 105	Wrixum	IX. 197
1	Wilhelminenkoog	VII. 16	Wittenberg	XI. 106	Wrohe	XIII. 102
1	Wilhelmsburg	XIII. 45	Wittenberge	XIX. 66	Wrohm	XIV. 13
1	Wilhelmsthal	VI. 86	Wittenbergen	XVI. 109	Wühren	XI. 93
1	Wilkentheil	X. 14	Wittenborn	XVII. 106	„	„ 47
1	Willenbrook	XII. 3	Wittendün	VII. 15	„	XII. 81
1	Willendorf	XVIII. 125	Wittenkamp	XIII. 97	„	XVII. 121
1	Willenscharen	XVI. 107	„	XVI. 110	„ (Hohen)	XI. 40
1	Willingrade	XII. 76	Wittmoor	XV. 7	Wüstenfelde	„ 25
1	Willingshusen	XVIII. 126	Wittensee (Gross)	VI. 42	Wüstenkathe	XVII. 47
1	Willstedt	„ 127	„ (Klein)	„ 43	Wulfen	X. 76
1	Willumsdal	I. 143	Wittenwurth	XIV. 14	Wulfenhusen	XIV. 11
1	Wilsbeck	II. 85	Wittkiel	IV. 162	Wulfsberg	XII. 92
1	Wilster	XVI. 5	Wittkielberg	„ 88	Wulfsbruch	„ 81
1	„ (Hinter)	„ 73	Wittland	XII. 35	Wulfsbrück	IV. 179
1	Wilstrup (Norder)	I. 149	Wittmaassen	XI. 61	Wulfsburg	XI. 73
1	„ (Süder)	„ 150	Wittmoldt	„ 107	Wulfsdorf	XVIII. 129
1	Wimmersbüll	IX. 193	Wittorf	XII. 77	Wulfsdorf	XI. 73
1	Wimtrup	I. 29	Wittschap	„ 91	Wulfsfelde	XVII. 107
1	Windberg	XVIII. 24	Witzhave	XVIII. 128	Wulfsfelde	XII. 23
1	Windbergen	XV. 100	Witzwort	VII. 23	Wulfshagen	VI. 107
1	Windeby	VI. 106	Wobbenbüll	VIII. 9	Wulfshagenerhütten	„ 108
1	Winderatt	IV. 160	Wodder	I. 151	Wulfshausen	XI. 98
1	Windert	VIII. 5	Wodensberg	XV. 100	Wulfsholz	IV. 53
1			Wodskauld	I. 111		

Wulfshorst	XI.	39	Zarpen	XVIII.	131	Ziegelhof	XII.	91
Wulfskuhl	"	73	Zauberschloss	VII.	2	"	XIV.	1
Wulfsmoor	XVI.	111	Zelthaus	"	9	Ziegelkoppel	XVII.	62
Wulfsmühle	XIX.	74	Zenhusen	XIV.	7	Ziegestelle	XII.	81
Wulksfelde	XVIII.	130	Ziegelei	XVII.	122	Zimmert	VI.	52
"	"	150	Ziegelhof	V.	96	"	"	79
Wulmenau	"	151	"	VIII.	1	Zippelkoog	XV.	25
Wunderberg	XII.	81	"	XI.	43	Zu-, Zur-, vgl. die Stammnamen.		
Wurth	XVI.	110	"	"	98	Zweibuchen	XII.	86
Wyck	XII.	78	"	XII.	81	Zweihusen	XI.	13
Wyk	IX.	4	"	"	39	Zwienholm	V.	34

Nachträge und Berichtigungen.

I. 91
7. 1
I. 62
I. 81
52
79
25
men.
86
13
34

a. Nachträge,

welche in den Recapitulationen bereits Berücksichtigung gefunden haben.

Kreis.	Gemeinde.		Es treten hinzu in Spalte		
	Nr.	Seite.	21.	22.	23.
Hadersleben	2	Hadersleben.....	2	1	—
	10	Allerup.....	2	—	—
	38	Fjerstedt	2	—	2
	41	Fredstedt.....	4	—	1
	43	Gaansager.....	4	—	1
	52	Grønnebeck.....	4	—	1
	102	Nustrup.....	6	—	1
	149	Norderwilstrup.....	8	—	1
	1	Apenrade.....	8	1	—
	45	Notmark.....	16	1	—
Sonderburg	62	Stevning.....	16	—	3
	67	Obertandslet.....	16	—	1
Flensburg.....	1	Flensburg.....	16	—	3
	4	Ahneby.....	16	—	1
	14	Bolltoft.....	18	—	1
	57	Hönschnap.....	20	—	2
	59	Hohlwege.....	20	—	1
	95	Niehuus.....	22	1	—
Schleswig	152	Weding.....	24	—	1
	2	Friedrichstadt.....	26	2	2
	4	Schleswig.....	26	1	6
	26	Breckling.....	28	—	1
	29	Bustorf.....	28	—	1
	32	Grossdännewerk.....	28	1	—
	36	Dollrottfeld.....	28	—	1

b. Berichtigungen.

- Seite 4, Nr. 60, Sp. 1: 3 st. 2.
 " 4, " 74, " 6, 7, 10, 12 u. 18: 368, 717, 605, 717 u. 516 st. 371, 720, 698, 720 u. 519.
 " 7, " 104, " 10: 337 st. 237.
 " 8, " 1, " 6, 7, 10, 12 u. 18 je um 4 zu verringern. (Apennin)
 " 10, " 26, " 9: 1059 st. 1010.
 " 14, " 27, " 6, 7, 10, 12 u. 18 je um 5 zu verringern.
 " 20, " 59, " 5, 6, 7, 10, 12 u. 18: 482, 495, 977, 965, 976 u. 619, st. 483, 507, 990, 978, 989 u. 632.
 " 20, Sp. 4, Nr. 50—53, 59 u. 60: 114, 36, 132, 60, 242 u. 27 st. 14, 136, 32, 160, 42 u. 227.
 " 22, Nr. 108, Wohnpl.: Roikjer st. Boikjer.
 " 26, " 3, Sp. 6, 7, 10, 12 u. 18 je um 3 zu verringern. (Kappeln)
 " 32, " 121: Bölschuby st. Bölsschuby.
 " 40, " 5: Brecklum st. Brocklum.
 " 67, " 50, Wohnpl. Molfsee: 296 st. 301.
 " 68, " 81, " : Schippborsterfeld, Schippborsterwohld st. Schlipph.-.
 " 72, " 41, " : Jevenstedterdeich st. Jevenstederteich.
 " 77, " 15, " : Schulpersiel st. Schulpersiel.
 " 80, " 57, " Süderdistrict u. Schaafstedt: 349 u. 163 st. 340 u. 154.
 " 84, " 19: Kamerland st. Kamersand.
 " 90, " 15, Sp. 9: 271 (einschl. Alterfrade, Nr. 110).
 " 90, " 28, " 9: 99 (" Weide, Nr. 102).
 " 92, " 70, " 9: 313 (" Neuerfrade, Nr. 111).